ESTUDIO DE IMPACTO AMBIENTAL Y PLAN DE MANEJO AMBIENTAL DEL PROYECTO MINERO CURIPAMBA EL DOMO BAJO RÉGIMEN DE MEDIANA MINERÍA PARA LAS FASES DE EXPLOTACIÓN Y BENEFICIO

Zona 17 Sur

Cartas topográficas
Escala 1:50.000 : N IV-B 3, N IV-B 4, N IV-D 1, N IV-D 2

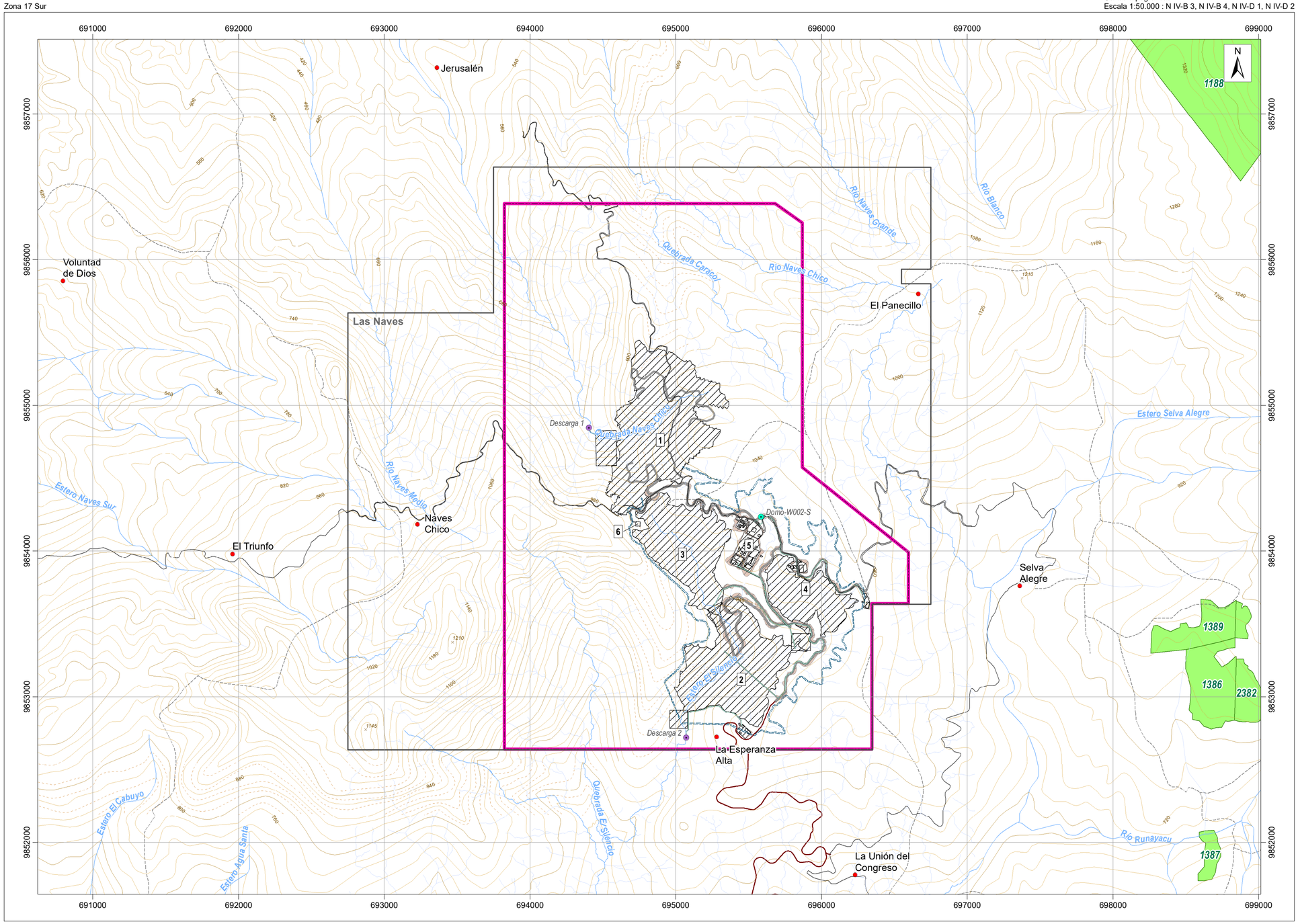

LEYENDA TEMÁTICA

- Área geográfica (Certificado de intersección)
- Concesión minera Las Naves

Infraestructura

1 Tajo abierto de mina
2 Relavera (TSF) y depósito de roca (WRF2)
3 Depósito de saprolito (WRF)
4 Acopio de materiales varios
5 Planta de procesos
6 Polvorín

- Accesos internos
- Talud
- Potenciales canales perimetrales
- Acceso principal (Registro Ambiental)
- Tubería
- Captación
- Descarga

Áreas naturales

Iniciativa privada de conservación

Áreas bajo conservación del Programa Socio Bosque

- Socio individual

Id	Código de contrato	Nombre	Fecha	Estado del convenio	Distancia en línea recta al área geográfica (km)
1188	MAE-PSB-II-2010-I-153	Ibarra Melendres Dolores Ernestina	27/10/2010	Activo	3,03
1389	MAE-PSB-II-2012-I-037	Borja Villacres Heriberto Tobias	30/8/2012	Activo	1,70
1386	MAE-PSB-II-2012-I-034	Borja Villacres Heriberto Tobias	29/10/2012	Activo	2,21
1387	MAE-PSB-II-2012-I-035	Borja Villacres Heriberto Tobias	29/10/2012	Activo	2,32
2382	MAE-PSB-II-2012-I-167	Riera Verdezoto Mayra Fabiola	29/10/2012	Activo	2,48

Del proceso automático ejecutado a las coordenadas geográficas registradas en el Sistema Único de Información Ambiental -SUIA, constantes en el anexo 1, se obtiene que el proyecto, obra o actividad ESTUDIO DE IMPACTO AMBIENTAL Y PLAN DE MANEJO AMBIENTAL DEL PROYECTO MINERO CURIPAMBA EL DOMO BAJO RÉGIMEN DE MEDIANA MINERÍA PARA LAS FASES DE EXPLOTACIÓN Y BENEFICIO, NO INTERSECA con el Sistema Nacional de Áreas Protegidas (SNAP), Patrimonio Forestal Nacional y Zonas Intangibles.

Adicional el proyecto MAAE-RA-2021-413310 interseca con las áreas especiales para la conservación de la Biodiversidad que se encuentran
establecidas en los Art. 163 y 164 del Reglamento al Código Orgánico del Ambiente:
- ECOSISTEMAS: BOSQUE SIEMPREVERDE PIEMONTANO DE LA CORDILLERA OCCIDENTAL DE LOS ANDES
- Cobertura y Uso de la Tierra: MOSAICO AGROPECUARIO
- Cobertura y Uso de la Tierra: BOSQUE NATIVO

UBICACIÓN DE LA ZONA DE ESTUDIO RESPECTO AL ECUADOR CONTINENTAL

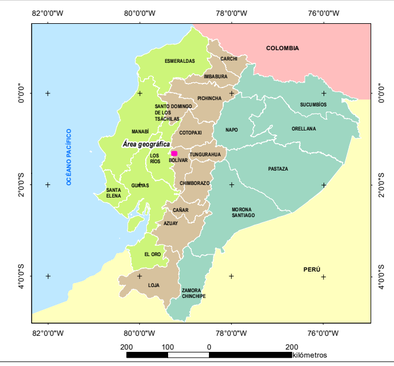

SIGNOS CONVENCIONALES

- Centro poblado
- Vía
- Sendero
- Drenaje secundario perenne
- Drenaje secundario intermitente
- Punto acotado
- Curva de nivel índice
- Curva de nivel intermedia
- Curva de nivel suplementaria

ESCALA GRÁFICA

1:20000

500 250 0 500 Metros

Proyección UTM. Elipsoide WGS84
Datum Horizontal: Sistema Geodésico Mundial WGS84.
Datum Vertical: Nivel medio del mar local. La Libertad Provincia de Santa Elena.
Zona 17 Sur

NOTAS Y DIAGRAMAS DE COMPILACIÓN

El presente mapa fue realizado con cartografía base a escala 1:50000

GUÍA DE ELEVACIÓN

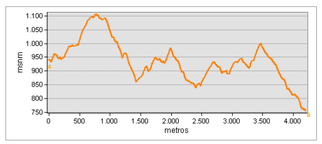

Ver Mapa Base

ENTRIX Latin America

CURIMINING S.A.

MAPA DE ÁREAS NATURALES

ESTUDIO DE IMPACTO AMBIENTAL Y PLAN DE MANEJO AMBIENTAL DEL PROYECTO MINERO CURIPAMBA EL DOMO BAJO RÉGIMEN DE MEDIANA MINERÍA PARA LAS FASES DE EXPLOTACIÓN Y BENEFICIO

PROPONENTE:	CONSULTORA:	GIS:
Curimining S.A.	Entrix	Ing. Elizabeth Ganchala Ing. Juan J. Palacios
ESCALA TRABAJO: 1:50000	**No.**	**FECHA:**
ESCALA IMPRESIÓN: 1:20000	1.1-5	abril, 2022

SOBRE LA BASE DE: Curimining S.A., Implantación del proyecto, septiembre 2021. AOC Ingeniería, Drenajes, vías - levantamiento topográfico a detalle del Proyecto Curimining, escala 1:1.000, enero 2021. IGM, Cartas Topográficas, escala 1:50.000, 2013. Ministerio del Ambiente, Agua y Transición Ecológica, Áreas bajo conservación del PSB, escala 1:100.000, 2019. Ministerio del Ambiente, Agua y Transición Ecológica, Certificado de intersección MAAE-SUIA-RA-DZDG-2021-00403, noviembre 2021.

PROYECTO: 10491200