ESTUDIO DE IMPACTO AMBIENTAL Y PLAN DE MANEJO AMBIENTAL DEL PROYECTO MINERO CURIPAMBA EL DOMO BAJO RÉGIMEN DE MEDIANA MINERÍA PARA LAS FASES DE EXPLOTACIÓN Y BENEFICIO

Zona 17 Sur

Cartas topográficas
Escala 1:50.000 : N IV-B 3, N IV-B 4, N IV-D 1, N IV-D 2

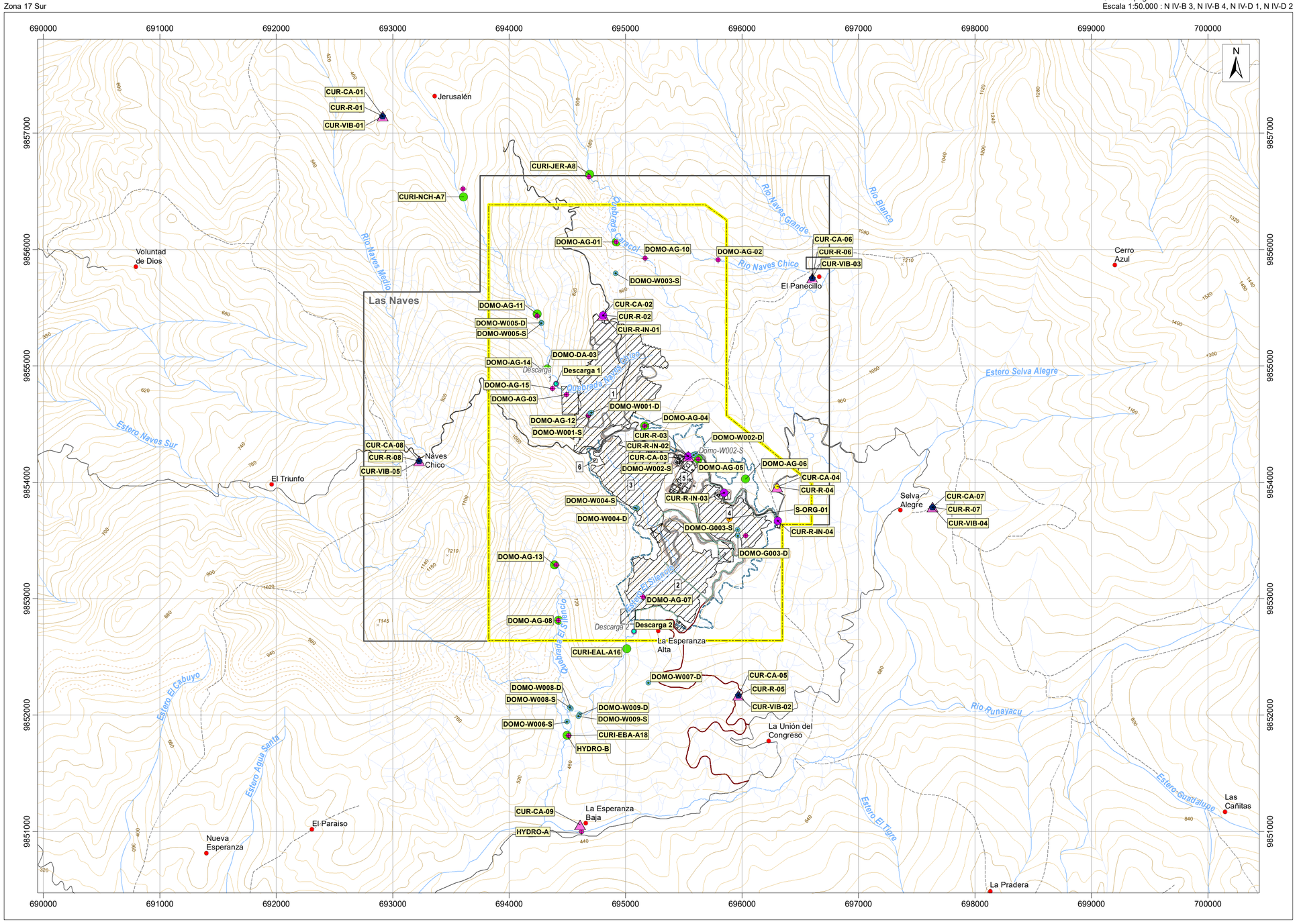

LEYENDA TEMÁTICA

- Área geográfica (Certificado de intersección)
- Concesión minera Las Naves

Infraestructura

1 Tajo abierto de mina
2 Relavera (TSF) y depósito de roca (WRF2)
3 Depósito de saprolito (WRF)
4 Acopio de materiales varios
5 Planta de procesos
6 Polvorín

- Accesos internos
- Talud
- Potenciales canales perimetrales
- Acceso principal (Registro Ambiental)
- Tubería
- Captación
- Descarga

Ubicación de puntos de monitoreo físico

- Suelo
- Calidad del agua
- Efluente
- Medición de caudal
- Agua subterránea
- Calidad del aire
- Ruido ambiente
- Ruido industrial
- Vibraciones

UBICACIÓN DE LA ZONA DE ESTUDIO RESPECTO AL ECUADOR CONTINENTAL

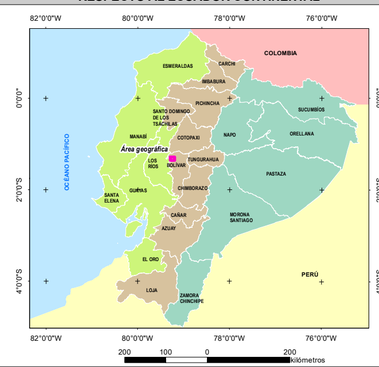

SIGNOS CONVENCIONALES

- Centro poblado
- Vía
- Sendero
- Drenaje secundario perenne
- Drenaje secundario intermitente
- Punto acotado
- Curva de nivel índice
- Curva de nivel intermedia
- Curva de nivel suplementaria

ESCALA GRÁFICA

1:25000

500 250 0 500 Metros

Proyección UTM. Elipsoide WGS84
Datum Horizontal: Sistema Geodésico Mundial WGS84.
Datum Vertical: Nivel medio del mar local. La Libertad Provincia de Santa Elena.
Zona 17 Sur

NOTAS Y DIAGRAMAS DE COMPILACIÓN

El presente mapa fue realizado con cartografía base a escala 1:50000

GUÍA DE ELEVACIÓN

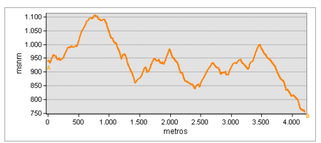

Ver Mapa Base

ENTRIX Latin America

CURIMINING S.A.

MAPA DE UBICACIÓN DE PUNTOS DE MONITOREO FÍSICO

ESTUDIO DE IMPACTO AMBIENTAL Y PLAN DE MANEJO AMBIENTAL DEL PROYECTO MINERO CURIPAMBA EL DOMO BAJO RÉGIMEN DE MEDIANA MINERÍA PARA LAS FASES DE EXPLOTACIÓN Y BENEFICIO

PROPONENTE: Curimining S.A.	**CONSULTORA:** Entrix	**GIS:** Ing. Elizabeth Ganchala Ing. Juan J. Palacios
ESCALA TRABAJO: 1:50000 **ESCALA IMPRESIÓN:** 1:25000	**No.** 10.1-1	**FECHA:** abril, 2022

SOBRE LA BASE DE: Curimining S.A., Implantación del proyecto, septiembre 2021. AOC Ingeniería, Drenajes, vías - levantamiento topográfico a detalle del Proyecto Curimining, escala 1:1.000, enero 2021. IGM, Cartas Topográficas, escala 1:50.000, 2013. Entrix, Plan de monitoreo, octubre 2021.

PROYECTO: 10491200