ESTUDIO DE IMPACTO AMBIENTAL Y PLAN DE MANEJO AMBIENTAL DEL PROYECTO MINERO CURIPAMBA EL DOMO BAJO RÉGIMEN DE MEDIANA MINERÍA PARA LAS FASES DE EXPLOTACIÓN Y BENEFICIO

Zona 17 Sur

Cartas topográficas
Escala 1:50.000 : N IV-B 3, N IV-B 4, N IV-D 1, N IV-D 2

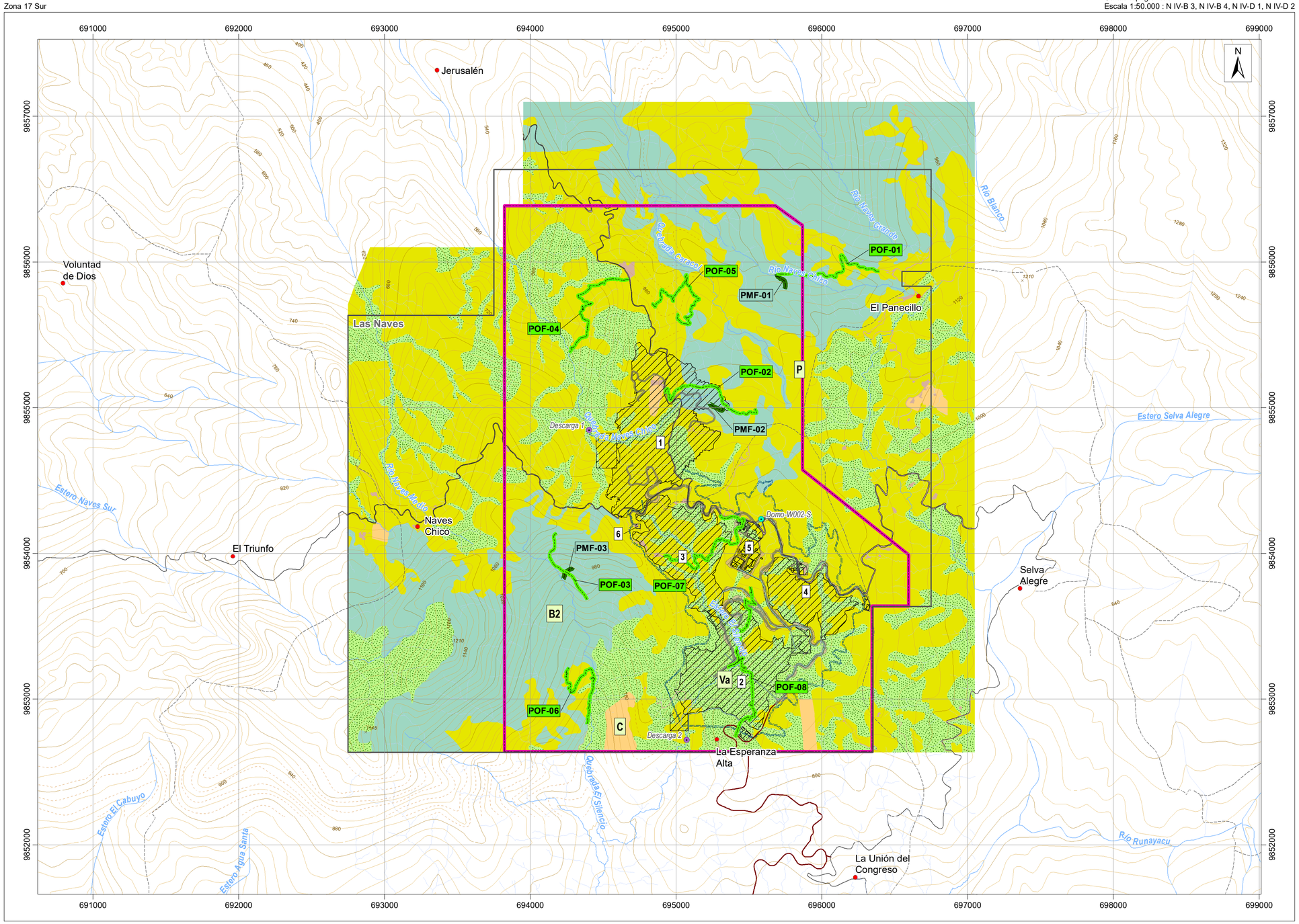

LEYENDA TEMÁTICA

- Área geográfica (Certificado de intersección)
- Concesión minera Las Naves

Infraestructura

1 Tajo abierto de mina
2 Relavera (TSF) y depósito de roca (WRF2)
3 Depósito de saprolito (WRF)
4 Acopio de materiales varios
5 Planta de procesos
6 Polvorín

- Accesos internos
- Talud
- Potenciales canales perimetrales
- Acceso principal (Registro Ambiental)
- Tubería
- Captación
- Descarga

Recorridos y puntos de muestreo biótico

Flora

- Muestreo cuantitativo
- Muestreo cualitativo

Cobertura y uso de la tierra

- B2, Bosque secundario
- Va, Vegetación arbustiva
- P, Pastizal
- C, Cultivo
- Erial

Nota:
La ubicación y resultados de los puntos de muestreo se presenta en el Capítulo 5.2 Línea Base Biótica
Tabla 5-4□Puntos de Muestreo Flora

UBICACIÓN DE LA ZONA DE ESTUDIO RESPECTO AL ECUADOR CONTINENTAL

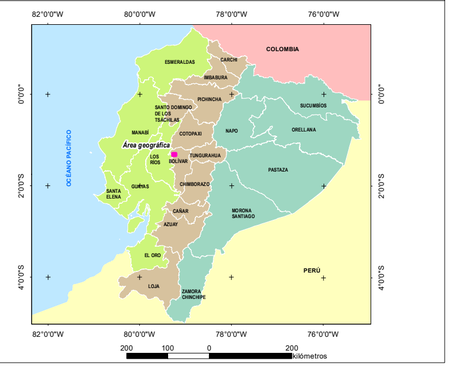

SIGNOS CONVENCIONALES

- Centro poblado
- Vía
- Sendero
- Drenaje secundario perenne
- Drenaje secundario intermitente
- Punto acotado
- Curva de nivel índice
- Curva de nivel intermedia
- Curva de nivel suplementaria

ESCALA GRÁFICA

1:20000

500 250 0 500 Metros

Proyección UTM. Elipsoide WGS84
Datum Horizontal: Sistema Geodésico Mundial WGS84.
Datum Vertical: Nivel medio del mar local. La Libertad Provincia de Santa Elena.
Zona 17 Sur

NOTAS Y DIAGRAMAS DE COMPILACIÓN

Muestreo cuantitativo: Transecto de 100x10m, Muestreo de Epífitas en 10 individuos por transecto
Muestreo cualitativo: Transecto de observación 1000 m

GUÍA DE ELEVACIÓN

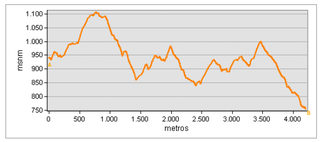

Ver Mapa Base

ENTRIX Latin America

CURIMINING S.A.

MAPA DE UBICACIÓN DE RECORRIDOS Y PUNTOS DE MUESTREO BIÓTICO (FLORA)

ESTUDIO DE IMPACTO AMBIENTAL Y PLAN DE MANEJO AMBIENTAL DEL PROYECTO MINERO CURIPAMBA EL DOMO BAJO RÉGIMEN DE MEDIANA MINERÍA PARA LAS FASES DE EXPLOTACIÓN Y BENEFICIO

PROPONENTE:	CONSULTORA:	GIS:
Curimining S.A.	Entrix	Ing. Elizabeth Ganchala Ing. Juan J. Palacios
ESCALA TRABAJO: 1:50000	No.	FECHA:
ESCALA IMPRESIÓN: 1:20000	5.2-2	abril, 2022

SOBRE LA BASE DE: Curimining S.A., Implantación del proyecto, septiembre 2021. AOC Ingeniería, Drenajes, vías - levantamiento topográfico a detalle del Proyecto Curimining, escala 1:1.000, enero 2021. IGM, Cartas Topográficas, escala 1:50.000, 2013. AOC Ingeniería, Ortofotografía, 10cm/pixel, enero 2021.
Entrix, Interpretación de cobertura vegetal, septiembre 2021. Entrix, Recorridos y puntos de muestreo biótico, agosto - septiembre 2021.

PROYECTO: 10491200