ESTUDIO DE IMPACTO AMBIENTAL Y PLAN DE MANEJO AMBIENTAL DEL PROYECTO MINERO CURIPAMBA EL DOMO BAJO RÉGIMEN DE MEDIANA MINERÍA PARA LAS FASES DE EXPLOTACIÓN Y BENEFICIO

Zona 17 Sur

Cartas topográficas
Escala 1:50.000 : N IV-B 3, N IV-B 4, N IV-D 1, N IV-D 2

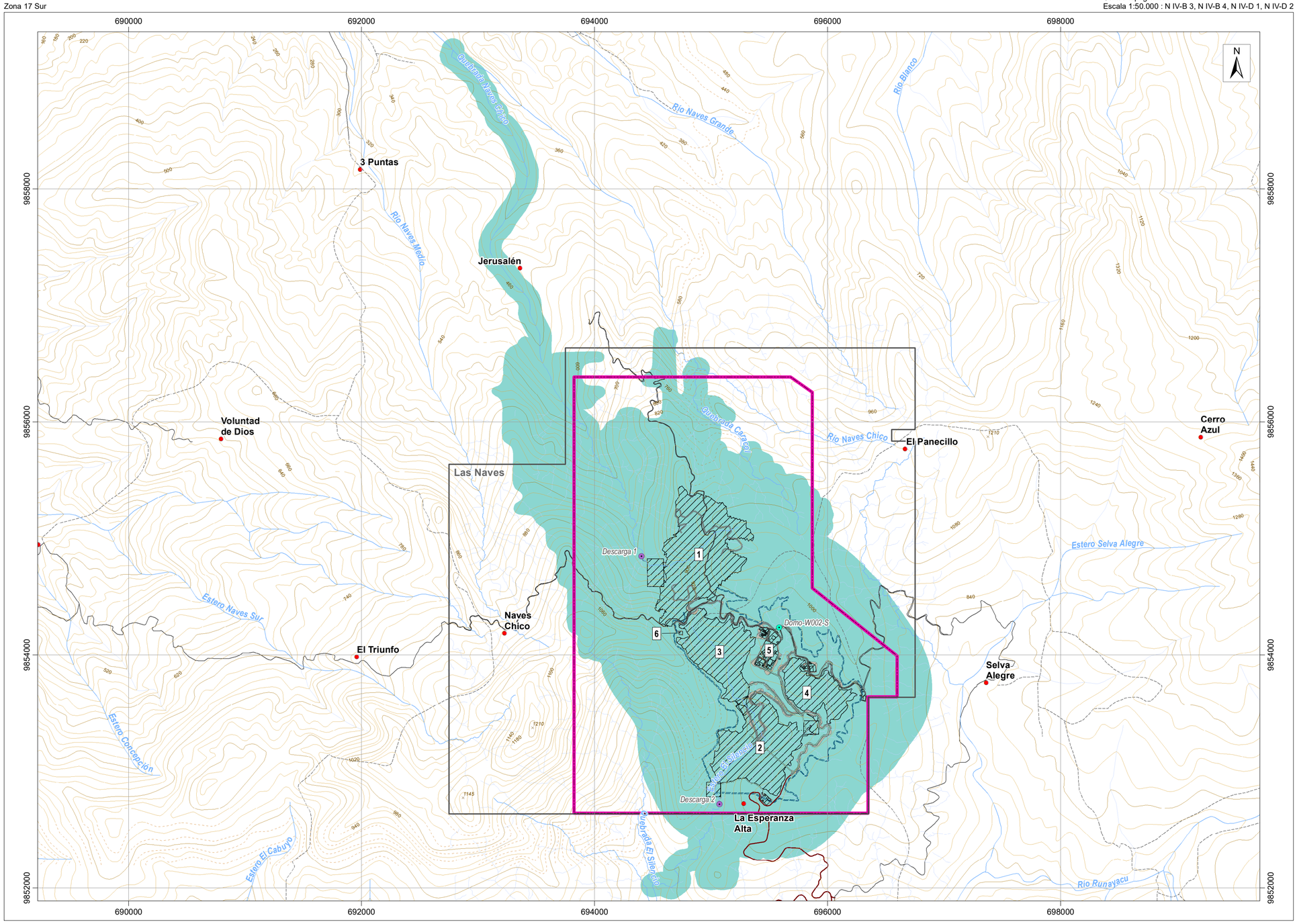

LEYENDA TEMÁTICA

- Área geográfica (Certificado de intersección)
- Concesión minera Las Naves

Infraestructura

1 Tajo abierto de mina
2 Relavera (TSF) y depósito de roca (WRF2)
3 Depósito de saprolito (WRF)
4 Acopio de materiales varios
5 Planta de procesos
6 Polvorín

- Accesos internos
- Talud
- Potenciales canales perimetrales
- Acceso principal (Registro Ambiental)
- Tubería
- Captación
- Descarga

Área de influencia directa - Componente biótico

El área de influencia directa total respecto al componente biótico, está dado por la unión de las entidades: flora, fauna terrestre y fauna acuática; generando un área de 1053,76 ha.

Nota:
El AID total está dado por el análisis espacial en formato vectorial (algebra de mapas) a partir de la unión de sus entidades, en donde se genera una nueva entidad la cual contiene el área completa ocupada (envolvente).

UBICACIÓN DE LA ZONA DE ESTUDIO RESPECTO AL ECUADOR CONTINENTAL

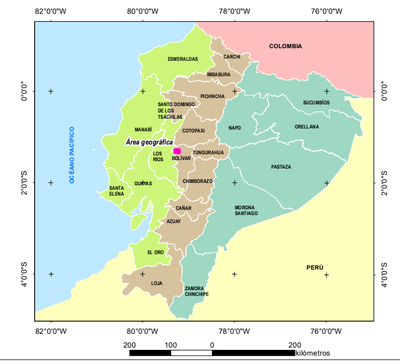

SIGNOS CONVENCIONALES

- Centro poblado
- Vía
- Sendero
- Drenaje secundario perenne
- Drenaje secundario intermitente
- Punto acotado
- Curva de nivel índice
- Curva de nivel intermedia
- Curva de nivel suplementaria

ESCALA GRÁFICA

1:25000

1000 500 0 1000 Metros

Proyección UTM. Elipsoide WGS84
Datum Horizontal: Sistema Geodésico Mundial WGS84.
Datum Vertical: Nivel medio del mar local. La Libertad Provincia de Santa Elena.
Zona 17 Sur

NOTAS Y DIAGRAMAS DE COMPILACIÓN

El presente mapa fue realizado con cartografía base a escala 1:50000

GUÍA DE ELEVACIÓN

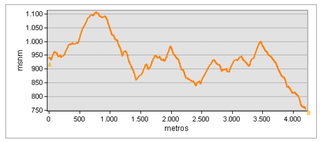

Ver Mapa Base

ENTRIX Latin America

CURIMINING S.A.

MAPA DE ÁREA DE INFLUENCIA DIRECTA TOTAL COMPONENTE BIÓTICO

ESTUDIO DE IMPACTO AMBIENTAL Y PLAN DE MANEJO AMBIENTAL DEL PROYECTO MINERO CURIPAMBA EL DOMO BAJO RÉGIMEN DE MEDIANA MINERÍA PARA LAS FASES DE EXPLOTACIÓN Y BENEFICIO

PROPONENTE:	CONSULTORA:	GIS:
Curimining S.A.	Entrix	Ing. Elizabeth Ganchala Ing. Juan J. Palacios
ESCALA TRABAJO: 1:50000	**No.**	**FECHA:**
ESCALA IMPRESIÓN: 1:25000	7.1-2	abril, 2022

SOBRE LA BASE DE: Curimining S.A., Implantación del proyecto, septiembre 2021. AOC Ingeniería, Drenajes, vías - levantamiento topográfico a detalle del Proyecto Curimining, escala 1:1.000, enero 2021. IGM, Cartas Topográficas, escala 1:50.000, 2013. Entrix, Áreas de influencia, octubre 2021.

PROYECTO: 10491200