

## Historial del Documento

<b>Versión</b>	<b>Fecha Entrega</b>	<b>Descripción o Actualización</b>	<b>Elaborado Por</b>	<b>Revisado por</b>
0	14/03/2022	Elaboración de Línea base social	Diana Manosalvas Jairo Ochoa Daniela López	Freddy Tamayo
1	03/06/2022	Elaboración de Línea base social	Diana Manosalvas Jairo Ochoa	Freddy Tamayo
2	22/06/2022	Respuesta observaciones cliente	Jairo Ochoa Diana Manosalvas	Freddy Tamayo
3	10/11/2022	Respuesta a observaciones MAATE	Diana Manosalvas	Andrea Meza

© Entrix Latin America. El derecho de autor en su totalidad y en cada parte de este documento pertenece a Entrix Latin America y no puede ser usado, vendido, transferido, copiado o reproducido en su totalidad o en parte de cualquier manera o forma o en cualquier medio a cualquier persona que no sea por acuerdo con Entrix Latin America

Este documento es producido por Entrix Latin America únicamente para el beneficio y uso por parte del cliente de acuerdo con los términos del contrato. Entrix Latin America no asume y no asumirá ninguna responsabilidad u obligación de ningún tercero derivada de cualquier uso o confianza por parte de terceros en el contenido de este documento.

Página en blanco

## Tabla de Contenido

<b>6</b>	<b>Diagnóstico Ambiental-Línea Base .....</b>	<b>6-453</b>
6.4	Caracterización Socioeconómica .....	6-453
6.4.1	Introducción.....	6-453
6.4.2	Delimitación del Área de Estudio .....	6-453
6.4.3	Criterios Metodológicos .....	6-461
6.4.4	Descripción Cualitativa de Localidades del Área de Estudio .....	6-480
6.4.5	Aspectos Demográficos .....	6-521
6.4.6	Condiciones Económicas.....	6-549
6.4.7	Educación .....	6-569
6.4.8	Salud .....	6-586
6.4.9	Vivienda y Servicios Básicos .....	6-615
6.4.10	Uso de Recursos Naturales .....	6-659
6.4.11	Infraestructura .....	6-681
6.4.12	Organización Socio-Administrativa .....	6-701
6.4.13	Percepción Social .....	6-711

## Tablas

Tabla 1-206	Delimitación del Área de Estudio .....	6-454
Tabla 1-207	Entrevista de Actores Sociales para la Delimitación del Área de Estudio.....	6-457
Tabla 1-208	Instrumentos Metodológicos Cualitativos .....	6-462
Tabla 1-209	Listado de Actores Sociales Entrevistados.....	6-463
Tabla 1-210	Listado de Autoridades Locales Entrevistadas.....	6-475
Tabla 1-211	Distribución de las Viviendas de las Localidades del Área de Estudio .....	6-478
Tabla 1-212	Descripción Sector La Esperanza.....	6-482
Tabla 1-213	Descripción Barrio Lindo.....	6-484
Tabla 1-214	Descripción Sector San Guillermo .....	6-487
Tabla 1-215	Descripción Cabecera Parroquial El Triunfo.....	6-490
Tabla 1-216	Descripción Comunidad La Independencia .....	6-493
Tabla 1-217	Descripción Barrio La Libertad.....	6-496
Tabla 1-218	Descripción Barrio Los Olivos.....	6-498
Tabla 1-219	Descripción Barrio Miraflores.....	6-501
Tabla 1-220	Descripción Comunidad Santa Fe .....	6-503
Tabla 1-221	Descripción Asociación de viviendas Brisas del Puyo.....	6-507
Tabla 1-222	Descripción Colonia Francisco de Orellana.....	6-509
Tabla 1-223	Descripción Cooperativa La Nacional.....	6-512
Tabla 1-224	Descripción Junta Promejoras Barrio Las Américas .....	6-514

Tabla 1-225	Descripción Lotización San Rafael .....	6-517
Tabla 1-226	Descripción Preasociación de viviendas Bellavista .....	6-520
Tabla 1-227	Población Total en las Localidades del Área de Estudio .....	6-523
Tabla 1-228	Edad Promedio en las Localidades del Área de Estudio .....	6-533
Tabla 1-229	Densidad Demográfica de la Jurisdicción del Área de Estudio .....	6-537
Tabla 1-230	Tasa de Crecimiento Poblacional-Jurisdicción del Área de Estudio .....	6-537
Tabla 1-231	Tasa de Participación Laboral Bruta y Global-Jurisdicción del Área de Estudio .....	6-558
Tabla 1-232	Principales Bienes de Producción en las Localidades del Área de Estudio .....	6-561
Tabla 1-233	Principales festividades y sitios turísticos en las localidades del Área de Estudio .....	6-563
Tabla 1-234	Dimensión e Indicadores de la Pobreza por NBI .....	6-565
Tabla 1-235	NBI en las Localidades del Área de Estudio .....	6-567
Tabla 1-236	Sistema de Educación de Educación en el Ecuador .....	6-570
Tabla 1-237	Características de las Instituciones Educativas del Área de Estudio .....	6-579
Tabla 1-238	Registro de Personal y Estudiantes de los Establecimientos Educativos en las Parroquias del Área de Estudio .....	6-584
Tabla 1-239	Docentes y Estudiantes en las Instituciones del Área de Estudios .....	6-585
Tabla 1-240	Establecimiento de Salud en el Área de Estudio .....	6-586
Tabla 1-241	Características de los Establecimientos de Salud del Área de Estudio .....	6-587
Tabla 1-242	Servicios Básicos en los Establecimientos de Salud del Área de Estudio .....	6-587
Tabla 1-243	Tasa de Natalidad en la Jurisdicción del Área de Estudio .....	6-588
Tabla 1-244	Tasa de Mortalidad General en la Jurisdicción del Área de Estudio .....	6-589
Tabla 1-245	Tasa de Mortalidad Infantil en la Jurisdicción del Área de Estudio .....	6-589
Tabla 1-246	Tasa de Mortalidad Materna en la Jurisdicción del Área de Estudio .....	6-589
Tabla 1-247	Principales Enfermedades en los Establecimientos de Salud del Área de Estudio .....	6-590
Tabla 1-248	Número de Casos de Problemas Nutricionales en los Establecimientos del Área de Estudio .....	6-593
Tabla 1-249	Número de Casos por Tipo de Discapacidad .....	6-600
Tabla 1-250	Plantas Medicinales .....	6-604
Tabla 1-251	Infraestructura Comunitaria en las Localidades del Área de Estudio .....	6-682
Tabla 1-252	Infraestructura Vial en las Localidades del Área de Estudio .....	6-683
Tabla 1-253	Medios de Transporte en las Localidades del Área de Estudio .....	6-685
Tabla 1-254	Autoridades de los Gobiernos Autónomos Descentralizados .....	6-701
Tabla 1-255	Autoridades de la Gobernación: Jefes Políticos y Tenientes Políticos .....	6-702
Tabla 1-256	Autoridades de las Localidades del Área de Estudio .....	6-702
Tabla 1-257	Autoridades de las Organizaciones Sociales de las Localidades del Área de Estudio .....	6-704
Tabla 1-258	Organizaciones Sociales en el Área de Estudio .....	6-707
Tabla 1-259	Lista de Entrevistados: Autoridades y Representantes Locales .....	6-711

Tabla 1-260	Objetivos de las Preguntas de Percepción.....	6-713
Tabla 1-261	Conocimiento de la empresa .....	6-715
Tabla 1-262	Percepción aspectos positivos sobre la empresa.....	6-715
Tabla 1-263	Percepción aspectos negativos sobre la empresa .....	6-715
Tabla 1-264	Percepción sobre el trabajo que realiza la empresa.....	6-716
Tabla 1-265	Percepción sobre las actividades y socialización ejecutadas por la empresa .....	6-716
Tabla 1-266	Percepción sobre la gestión social .....	6-716
Tabla 1-267	Percepción sobre la gestión ambiental.....	6-716
Tabla 1-268	Percepción sobre la Empresa.....	6-717
Tabla 1-269	Percepción sobre la Gestión Social.....	6-720
Tabla 1-270	Percepción sobre la Gestión Ambiental.....	6-724

## Figuras

Figura 1-240	Condición de Ocupación de la Vivienda .....	6-477
Figura 1-241	Número de Viviendas Presentes en las Localidades del Área de Estudio.....	6-479
Figura 1-242	Estructura de la Caracterización Socioeconómica (línea base social).....	6-480
Figura 1-243	Distribución de la Población Provincial respecto al Total Nacional.....	6-522
Figura 1-244	Edad Promedio en las Localidades del Área de Estudio.....	6-534
Figura 1-245	Estado Civil en las Localidades del Área de Estudio.....	6-535
Figura 1-246	Autoidentificación Étnica de la Jurisdicción del Área de Estudio .....	6-538
Figura 1-247	Distribución Étnica-Localidades del Área de Estudio .....	6-539
Figura 1-248	Inmigración-Jurisdicción del Área de Estudio.....	6-541
Figura 1-249	Inmigración por Sexo en las Localidades del Área de Estudio .....	6-542
Figura 1-250	Inmigración por Lugar de Origen en las Localidades del Área de Estudio.....	6-543
Figura 1-251	Inmigración por Año de Llegada en las Localidades del Área de Estudio .....	6-544
Figura 1-252	Emigración-Jurisdicción del Área de Estudio .....	6-545
Figura 1-253	Distribución Porcentual por Sexo-Jurisdicción del Área de Estudio.....	6-546
Figura 1-254	Emigración en las Localidades del Área de Estudio.....	6-547
Figura 1-255	Emigración por Año de Salida en las Localidades del Área de Estudio.....	6-548
Figura 1-256	Emigración por Causa en las Localidades del Área de Estudio.....	6-548
Figura 1-257	Emigración por Lugar de Llegada en las Localidades del Área de Estudio .....	6-549
Figura 1-258	Estructura del Mercado Laboral.....	6-549
Figura 1-259	PEA y PEI por Sexo en las Jurisdicción del Área de Estudio.....	6-551
Figura 1-260	Población en Edad de Trabajar (PET) en las Localidades del Área de Estudio .....	6-552
Figura 1-261	PET con Empleo en las Localidades del Área de Estudio.....	6-553
Figura 1-262	Población Económicamente Activa (PEA) en las Localidades del Área de Estudio ...	6-554

Figura 1-263	Población Ocupada y Desocupada-Parroquias del Área de Estudio .....	6-555
Figura 1-264	Población Económicamente Inactiva (PEI) en las Localidades del Área de Estudio .....	6-556
Figura 1-265	Tasa de Desempleo en las Localidades del Área de Estudio .....	6-557
Figura 1-266	Rama de Actividad en la Jurisdicción del Área de Estudio.....	6-559
Figura 1-267	Rama de Actividad Principal en las Localidades del Área de Estudio .....	6-560
Figura 1-268	Oferta Educativa en el Ecuador .....	6-569
Figura 1-269	Nivel de Analfabetismo en la Jurisdicción del Área de Estudio.....	6-571
Figura 1-270	Porcentaje de Analfabetismo-Localidades del Área de Estudio.....	6-572
Figura 1-271	Barreras a la Asistencia Escolar en las Localidades del Área de Estudio .....	6-573
Figura 1-272	Nivel de Instrucción en la Jurisdicción del Área de Estudio .....	6-575
Figura 1-273	Nivel de Instrucción en las Localidades del Área de Estudio .....	6-577
Figura 1-274	Asistencia Establecimiento de Enseñanza en las Localidades del Área de Estudio .....	6-580
Figura 1-275	Escolaridad en las Localidades del Área de Estudio.....	6-581
Figura 1-276	Tipo de Establecimientos en la Jurisdicción del Área de Estudio .....	6-582
Figura 1-277	Tipo de Establecimientos en las Localidades del Área de Estudio .....	6-583
Figura 1-278	Docentes en las Instituciones del Área de Estudios.....	6-584
Figura 1-279	Estudiantes en las Instituciones del Área de Estudio .....	6-585
Figura 1-280	Causa Morbilidad en las Localidades del Área de Estudio .....	6-591
Figura 1-281	Problemas Nutricionales en las Localidades del Área de Estudio .....	6-595
Figura 1-282	Abastamiento de Alimentos en las Localidades del Área de Estudio.....	6-596
Figura 1-283	Número de Comidas Consumidas por Día en las Localidades del Área de Estudio .....	6-597
Figura 1-284	Porcentaje de Personas con Discapacidad-Jurisdicción del Área de Estudio .....	6-600
Figura 1-285	Personas con Discapacidad en las Localidades del Área de Estudio.....	6-601
Figura 1-286	Tipo de Discapacidad en las Localidades del Área de Estudio.....	6-602
Figura 1-287	Porcentaje de Discapacidades en las Localidades del Área de Estudio.....	6-603
Figura 1-288	Disponibilidad del Carné de Discapacidad en las Localidades del Área de Estudio .....	6-604
Figura 1-289	Tipo Atención Parto-Jurisdicción del Área de Estudio.....	6-606
Figura 1-290	Atención durante el Parto en las Localidades del Área de Estudio.....	6-607
Figura 1-291	Lugar del Parto en las Localidades del Área de Estudio .....	6-608
Figura 1-292	Embarazos en el Último Año en las Localidades del Área de Estudio.....	6-609
Figura 1-293	Edad del Primer Embarazo en las Localidades del Área de Estudio .....	6-610
Figura 1-294	Afiliación a la Seguridad Social en la Jurisdicción del Área de Estudio .....	6-611
Figura 1-295	Afiliación al Régimen de Seguridad Social en las Localidades del Área de Estudio .....	6-613
Figura 1-296	Tipo de Vivienda en la Jurisdicción del Área de Estudio.....	6-616

Figura 1-297	Tipo de Vivienda en las Localidades del Área de Estudio.....	6-617
Figura 1-298	Propiedad de la Vivienda en la Jurisdicción del Área de Estudio.....	6-619
Figura 1-299	Tenencia de la Vivienda en las Localidades del Área de Estudio .....	6-621
Figura 1-300	Legalidad de la Vivienda en las Localidades del Área de Estudio .....	6-622
Figura 1-301	Hacinamiento en las Localidades del Área de Estudio.....	6-623
Figura 1-302	Número de Cuartos en la Jurisdicción del Área de Estudio .....	6-624
Figura 1-303	Número de Dormitorios en las Parroquias del Área de Estudio .....	6-625
Figura 1-304	Servicio Higiénico o Excusado en las Parroquias del Área de Estudio.....	6-626
Figura 1-305	Instalaciones y Duchas en las Parroquias del Área de Estudio .....	6-627
Figura 1-306	Combustible Utilizado en el Hogar en las Parroquias del Área de Estudio.....	6-628
Figura 1-307	Material del Techo en la Jurisdicción del Área de Estudio .....	6-629
Figura 1-308	Material del Techo de la Vivienda en las Localidades del Área de Estudio .....	6-631
Figura 1-309	Estado del Material del Techo de la Vivienda en las Localidades del Área de Estudio .....	6-632
Figura 1-310	Material de las Paredes en la Jurisdicción del Área de Estudio.....	6-633
Figura 1-311	Material de las Paredes Exteriores de la Vivienda en las Localidades del Área de Estudio .....	6-635
Figura 1-312	Estado del Material de las Paredes de la Vivienda en las Localidades del Área de Estudio .....	6-636
Figura 1-313	Material del Piso en la Jurisdicción del Área de Estudio .....	6-637
Figura 1-314	Material del Piso de la Vivienda en las Localidades del Área de Estudio .....	6-639
Figura 1-315	Estado del Material del Piso de la Vivienda en las Localidades del Área de Estudio .....	6-640
Figura 1-316	Procedencia Principal de Agua en la Jurisdicción del Área de Estudio .....	6-642
Figura 1-317	Conexión de Agua en la Jurisdicción del Área de Estudio .....	6-643
Figura 1-318	Abastecimiento de Agua en las Localidades del Área de Estudio .....	6-645
Figura 1-319	Tratamiento al Agua en las Localidades del Área de Estudio .....	6-646
Figura 1-320	Energía Eléctrica de las Viviendas en la Jurisdicción del Área de Estudio.....	6-647
Figura 1-321	Procedencia de la Energía Eléctrica en la Vivienda en las Localidades del Área de Estudio .....	6-649
Figura 1-322	Eliminación de Excretas y Aguas Servidas en las Viviendas en la Jurisdicción del Área de Estudio.....	6-651
Figura 1-323	Servicio Higiénico en la Vivienda en las Localidades del Área de Estudio .....	6-653
Figura 1-324	Eliminación de Basura en la Jurisdicción del Área de Estudio.....	6-655
Figura 1-325	Eliminación de Basura Orgánica en las Viviendas de las Localidades del Área de Estudio .....	6-657
Figura 1-326	Eliminación de Basura Inorgánica en las Viviendas de las Localidades del Área de Estudio .....	6-658
Figura 1-327	Uso del Suelo en las Localidades del Área de Estudio .....	6-661
Figura 1-328	Propiedad de la Tierra en las Localidades del Área de Estudio.....	6-662

Figura 1-329	Hectáreas de Producción en las Localidades del Área de Estudio .....	6-663
Figura 1-330	Extensión de Predios en las Localidades del Área de Estudio .....	6-664
Figura 1-331	Legalidad de los Predios en las Localidades del Área de Estudio .....	6-665
Figura 1-332	Uso del Agua en las Localidades del Área de Estudio .....	6-669
Figura 1-333	Uso de Agua de Fuentes Naturales en las Localidades del Área de Estudio .....	6-670
Figura 1-334	Pesca en las Localidades del Área de Estudio.....	6-671
Figura 1-335	Finalidad de la Pesca en las Localidades del Área de Estudio .....	6-672
Figura 1-336	Frecuencia de la Pesca en las Localidades del Área de Estudio .....	6-673
Figura 1-337	Cacería en las Localidades del Área de Estudio .....	6-674
Figura 1-338	Finalidad de la Cacería en las Localidades del Área de Estudio .....	6-675
Figura 1-339	Frecuencia Caza en las Localidades del Área de Estudio .....	6-676
Figura 1-340	Porcentaje Extracción de madera en las Localidades del Área de Estudio .....	6-677
Figura 1-341	Finalidad de la Extracción de Madera en las Localidades del Área de Estudio .....	6-678
Figura 1-342	Frecuencia de la Extracción de Madera en las Localidades del Área de Estudio.....	6-679
Figura 1-343	Actividades de Producción en las Localidades del Área de Estudio .....	6-680
Figura 1-344	Vías de Acceso a las Localidades del Área de Estudio.....	6-684
Figura 1-345	Principal Medio de Transporte en las Localidades del Área de Estudio .....	6-687
Figura 1-346	Medios de Transporte al Centro de Salud en las Localidades del Área de Estudio ...	6-688
Figura 1-347	Medio de Transporte al Lugar de Trabajo en las Localidades del Área de Estudio....	6-689
Figura 1-348	Movilización a los Centros Educativos en las Localidades del Área de Estudio .....	6-691
Figura 1-349	Medio de Transporte al Centro Educativo en las Localidades del Área de Estudio....	6-693
Figura 1-350	Disponibilidad de Teléfono e Internet en la Jurisdicción del Área de Estudio .....	6-695
Figura 1-351	Servicio de Internet en las Localidades del Área de Estudio .....	6-696
Figura 1-352	Lugar de Acceso para Conectarse a Internet .....	6-697
Figura 1-353	Disponibilidad de Equipo Celular en las Localidades del Área de Estudio .....	6-698
Figura 1-354	Telefonía Convencional en las Localidades del Área de Estudio.....	6-699
Figura 1-355	Servicio de Televisión Satelital/Cable en las Localidades del Área de Estudio .....	6-700



## 6 Diagnóstico Ambiental-Línea Base

---

### 6.4 Caracterización Socioeconómica

#### 6.4.1 Introducción

En el presente subcapítulo se realiza una descripción y análisis de las localidades relacionadas al proyecto “Estudio de Impacto Ambiental y Plan de Manejo Ambiental para el Proyecto de Optimización de Matriz Energética de Pluspetrol Ecuador, para la Construcción y Operación de la Línea de Transmisión CPF – SE Puyo y de la Subestación Reductora de CPF”, a cargo de Pluspetrol Ecuador B.V. (Pluspetrol Ecuador).

Cabe mencionar que el mencionado proyecto consiste en la construcción, operación y cierre de una línea de transmisión de 138 kV con una longitud aproximada de 33,45 km y la construcción, operación y cierre de la subestación reductora ubicada en el CPF, además se considera la adecuación de accesos existentes y la apertura de 8 nuevos accesos para la construcción y mantenimiento de la infraestructura (torres y postes) prevista para el desarrollo del proyecto.

Específicamente, en esta sección se analizan los aspectos demográficos, las condiciones socioeconómicas, las actividades productivas y de mercado y todos los aspectos que conciernen al acceso y características de los servicios de salud, educación, vivienda y servicios básicos, ofreciendo un panorama general de las condiciones en las que la población del área de estudio se desenvuelve; igualmente, se muestra un análisis de la percepción de la población con respecto a la presencia de Pluspetrol Ecuador B.V. (Pluspetrol) en su entorno social.

Dentro del presente estudio, esta información permite reconocer las condiciones socioeconómicas y culturales actuales de la población asentada en el área relacionada al proyecto. En tal sentido, es una herramienta importante, ya que, al ser una base, presenta criterios válidos para analizar los aspectos más sensibles e identificar los posibles riesgos e impactos (positivos o negativos) que se puedan generar en el entorno y la población circundante.

#### 6.4.2 Delimitación del Área de Estudio

La división político-administrativa consagrada en la Constitución del 2008, Artículo 242, señala: “El Estado se organiza territorialmente por: regiones, provincias, municipios y parroquias rurales. Los distritos metropolitanos autónomos, la provincia de Galápagos y las circunscripciones territoriales indígenas y pluriculturales serán regímenes especiales”. En tal sentido, la provincia es el territorio integrado por cantones; el cantón, a su vez, está conformado por parroquias rurales y la cabecera parroquial y cantonal, siendo esta la división política-administrativa reconocida más pequeña (Estado Ecuatoriano, 2008).

Sin embargo, sobre este territorio se asientan varias poblaciones o agrupaciones de viviendas que dependiendo de la región en la que se encuentran toman el nombre de: comuna, comunidad, recinto, caserío, entre otros; normalmente, están conformadas por la agrupación continua de predios, fincas o solares. Adicionalmente, en algunos casos cuentan con un centro poblado en el que se concentran las viviendas y la infraestructura comunitaria, tales como: casa comunal, escuela, cancha deportiva, iglesia, entre otras infraestructuras<sup>1</sup>. Por lo antes expuesto, con la finalidad de unificar un criterio a lo largo del documento, se ha tomado la denominación de *localidad* a todo asentamiento menor que el nivel parroquial rural, cuente o no con centro poblado. Cabe mencionar que los nombres de cada una de las localidades que se describen en el presente capítulo fueron mencionados por los representantes y/o dirigentes de las

---

<sup>1</sup> Referencia tomada del Anexo 1, Norma técnica para la elaboración de Estudio de Impacto Ambiental; Subsecretaría de Calidad Ambiental MAAE, noviembre 2020. Cabe mencionar que corresponde a un documento borrador y aún no ha sido aprobado por la Autoridad Ambiental)

mismas (Anexo B. Documentos de Respaldo, B.3 Social, 2 Respaldo Formularios, 1 Formularios Cualitativos, localidades) y a su vez estos fueron corroborados en los Planes de Ordenamiento Territorial (PDOT) de cada una de las parroquias a las que pertenecen, por lo antes mencionado se mantienen los nombres de las localidades con los que se encuentran reconocidas dentro de los PDOT correspondientes (Anexo B. Documentos de Respaldo, B.3 Social, 3. Documento Respaldo, 1. PDOT).

Se entiende como área de estudio o área referencial del proyecto, obra o actividad el área en donde se desarrollará el levantamiento de información de línea base, que será construida al menos en base a los siguientes insumos: certificado de intersección, coordenadas específicas de actividades e infraestructura del proyecto, obra o actividad, jurisdicción político-administrativa y sistemas hidrográficos.

El área de estudio ha sido delimitada en función las localidades por donde atraviesa la línea de transmisión CPF-SE Puyo y accesos previstos para llevar a cabo actividades de mantenimiento. (Anexo B. Cartografía, 6.3-1 Mapa de Comunidades e Infraestructura Comunitaria). En tal sentido, el área sobre la que se realizará el análisis y la descripción se presenta en la siguiente tabla.

**Tabla 6-206 Delimitación del Área de Estudio**

Provincia	Cantón	Parroquia	Localidad <sup>2</sup>
Pastaza	Pastaza	10 de Agosto	Sector La Esperanza
			Barrio Lindo
			Sector San Guillermo
		El Triunfo	Cabecera parroquial El Triunfo
			Comunidad La Independencia*
			Barrio La Libertad
			Barrio Los Olivos
			Barrio Miraflores
			Comunidad Santa Fe*
		Puyo	Asociación de Viviendas Brisas del Puyo
			Colonia Francisco de Orellana
			Cooperativa La Nacional
			Junta Promejoras Barrio Las Américas
			Lotización San Rafael
			Preasociación de viviendas Bellavista

Fuente: (Entrix, Jornada de Campo, mayo 2022) (Secretaría Nacional de Planificación, 2022)

Elaboración: Entrix, junio 2022

\*Nota: La comunidad La Independencia y comunidad Santa Fe corresponde a centros poblados conformados por colonos más no a comunidades indígenas reconocidas por el estado ecuatoriano, sin embargo, la denominación de "comunidad" ha sido dada por parte del GAD Parroquial del Triunfo

Delimitación de las localidades del área de estudio: En primera instancia, la Consultora Entrix, el 28 de diciembre de 2021, solicitó al GAD Municipal de Pastaza, mediante carta ciudadano Nro. CIUDADANO-CIU-2021-69802, el catastro e información geográfica de las parroquias Puyo, 10 de Agosto y El Triunfo,

<sup>2</sup> El nombre de cada una de las localidades identificadas en el AIDS corresponde a la autoidentificación dada por los representantes de estas durante el levantamiento de información en campo y a su vez la información fue contrastada con los Planes de Ordenamiento Territorial (PDyOT), del municipio de Pastaza, y de las Parroquias El Triunfo y 10 de Agosto en los cuales se encuentran reconocidas.

con el fin de contar con la delimitación oficial de los predios y de las localidades. Hasta la fecha no se ha contado con alguna respuesta por parte del GAD Municipal de Pastaza, respecto a la delimitación de localidades.

Entrix, por su parte, durante la jornada de campo lleva a cabo el levantamiento de un mapa parlante con el objetivo de identificar la delimitación geográfica (límites) de las localidades del área de estudio. A través de entrevistas a líderes, autoridades, moradores de las localidades. En la siguiente tabla se enlista los actores sociales entrevistados para la elaboración del mapa parlante antes mencionado

Página en blanco

**Tabla 6-207 Entrevista de Actores Sociales para la Delimitación del Área de Estudio**

No.	Nombre/Apellido	Fecha	Localidad	Teléfono de contacto	Cargo	Anexo
1	Segundo Manuel Lazo Toaza	25/01/2022	Sector La Esperanza	0990430556	Morador	Anexo B. Documentos de Respaldo, B.3 Social, 2 Respaldo Formularios, 2 Formularios Cuantitativo, 1. 10 de Agosto, sector la Esperanza
2	Rosa Amada Taco Cárdenas	25/01/2022	Sector La Esperanza	-	Morador	Anexo B. Documentos de Respaldo, B.3 Social, 2 Respaldo Formularios, 2 Formularios Cuantitativos, 1. 10 de Agosto, sector la Esperanza
3	María Yasaca	23/01/2022	Sector La Esperanza	0983534827-	Presidente	Anexo B. Documentos de Respaldo, B.3 Social, 2 Respaldo Formularios, 1 Formularios Cualitativos, 10 de Agosto, localidades, sector la Esperanza
4	Sergio Tanqueño	21/05/2022	Sector San Guillermo	0969787893	Presidente	Anexo B. Documentos de Respaldo, B.3 Social, 2 Respaldo Formularios, 1 Formularios Cualitativos, 10 de Agosto, localidades, sector San Guillermo
5	Raúl Rodas López	26/01/2022	Barrio Lindo	0994147101	Morador	Anexo B. Documentos de Respaldo, B.3 Social, 2 Respaldo Formularios, 2 Formularios Cuantitativos, 1. 10 de Agosto, Barrio Lindo
6	Pankii Ramon Peas	26/01/2022	Barrio Lindo	0979546723	Morador	Anexo B. Documentos de Respaldo, B.3 Social, 2 Respaldo Formularios, 1 Formularios Cualitativos, 10 de Agosto, localidades, Barrio Lindo
7	José Fernández	24/01/2022	Barrio Lindo	-	Presidente	Anexo B. Documentos de Respaldo, B.3 Social, 2 Respaldo Formularios, 1 Formularios Cualitativos, 10 de Agosto, localidades, Barrio Lindo
8	Jenry Vinicio Pozo Gómez	27/01/2022	Cabecera parroquial El Triunfo	099004206	Presidente	Anexo B. Documentos de Respaldo, B.3 Social, 2 Respaldo Formularios, 1 Formularios Cualitativos, El Triunfo, localidades, Cabecera Parroquial El Triunfo
9	Ángel Humberto Caiza Chanaguano	22/01/2022	Comunidad La Independencia	0968235247	Morador	Anexo B. Documentos de Respaldo, B.3 Social, 2 Respaldo Formularios, 2 Formularios Cuantitativo, 2. El Triunfo, Comunidad La Independencia
10	José Bejarano Cueva Guamán	22/01/2022	Comunidad La Independencia	0981936994	Morador	Anexo B. Documentos de Respaldo, B.3 Social, 2 Respaldo Formularios, 2 Formularios Cuantitativos, 2. El Triunfo, Comunidad La Independencia
11	Eder Saula	21/01/2022	Comunidad La Independencia	0988283971	Presidente	Anexo B. Documentos de Respaldo, B.3 Social, 2 Respaldo Formularios, 1 Formularios Cualitativos,

No.	Nombre/Apellido	Fecha	Localidad	Teléfono de contacto	Cargo	Anexo
						El Triunfo, Localidades, Comunidad La Independencia
12	Jorge Darwin Shiguango Mayancha	24/01/2022	Barrio La Libertad	0994228626	Morador	Anexo B. Documentos de Respaldo, B.3 Social, 2 Respaldo Formularios, 2 Formularios Cuantitativos, 2. El Triunfo, Barrio La Libertad
13	Luis Antonio Mainaguez Parra	24/01/2022	Barrio La Libertad	0968270020	Morador	Anexo B. Documentos de Respaldo, B.3 Social, 2 Respaldo Formularios, 2 Formularios Cuantitativos, 2. El Triunfo, Barrio La Libertad
14	Gilberto Segundo Quinteros	23/01/2022	Barrio La Libertad	0967057394	Presidente	Anexo B. Documentos de Respaldo, B.3 Social, 2 Respaldo Formularios, 1 Formularios Cualitativos, El Triunfo, Localidades, Barrio La Libertad
15	Manuel Mesías Ocaña Mayorga	21/01/2022	Barrio Los Olivos	-	Morador	Anexo B. Documentos de Respaldo, B.3 Social, 2 Respaldo Formularios, 2 Formularios Cuantitativos, 2. El Triunfo, Barrio Los Olivos
16	Richard Ramon Rea Ramos	22/01/2022	Barrio Los Olivos	0981548676	Morador	Anexo B. Documentos de Respaldo, B.3 Social, 2 Respaldo Formularios, 2 Formularios Cuantitativo, 2. El Triunfo, Barrio Los Olivos
17	Milton Sánchez	21/01/2022	Barrio Los Olivos	0981559552	Presidente	Anexo B. Documentos de Respaldo, B.3 Social, 2 Respaldo Formularios, 1 Formularios Cualitativos, El Triunfo, Localidades, Barrio Los Olivos
18	Ángel Leonardo Maza	22/01/2022	Barrio Miraflores	0959804886	Morador	Anexo B. Documentos de Respaldo, B.3 Social, 2 Respaldo Formularios, 2 Formularios Cuantitativos, 2. El Triunfo, Barrio Miraflores
19	César Augusto López Cruz	22/01/2022	Barrio Miraflores	3031379	Morador	Anexo B. Documentos de Respaldo, B.3 Social, 2 Respaldo Formularios, 2 Formularios Cuantitativos, 2. El Triunfo, Barrio Miraflores
20	Alfonso Filimon Flores Yáñez	22/01/2022	Barrio Miraflores	0988417667	Presidente	Anexo B. Documentos de Respaldo, B.3 Social, 2 Respaldo Formularios, 1 Formularios Cualitativos, El Triunfo, Localidades, Barrio Miraflores
21	José Eloy Guerrero Sánchez	25/01/2022	Comunidad Santa Fe	0981327129	Morador	Anexo B. Documentos de Respaldo, B.3 Social, 2 Respaldo Formularios, 2 Formularios Cuantitativos, 2. El Triunfo, Comunidad Santa Fe
22	Luis Héctor López Aguilar	25/01/2022	Comunidad Santa Fe	0994430228	Morador	Anexo B. Documentos de Respaldo, B.3 Social, 2 Respaldo Formularios, 2 Formularios Cuantitativos, 2. El Triunfo, Comunidad Santa Fe

No.	Nombre/Apellido	Fecha	Localidad	Teléfono de contacto	Cargo	Anexo
23	Melida Zumbana	24/01/2022	Comunidad Santa Fe	09677438762	Presidente	Anexo B. Documentos de Respaldo, B.3 Social,2 Respaldo Formularios, 1 Formularios Cualitativos, El Triunfo, Localidades, Comunidad Santa Fe
24	Vicente Albán	23/05/2022	Asociación de Viviendas Brisas del Puyo	0980012151	Presidente	Anexo B. Documentos de Respaldo, B.3 Social,2 Respaldo Formularios, 1 Formularios Cualitativos, Puyo, Localidades, Asoc. Brisas del Puyo
25	Alejandro Chuqui	21/05/2022	Colonia Francisco de Orellana	0998189688	Presidente	Anexo B. Documentos de Respaldo, B.3 Social,2 Respaldo Formularios, 1 Formularios Cualitativos, Puyo, Localidades, Colonia Francisco de Orellana
26	Segundo Real	24/05/2022	Cooperativa La Nacional		Presidente	Anexo B. Documentos de Respaldo, B.3 Social,2 Respaldo Formularios, 1 Formularios Cualitativos, Puyo, Localidades, Colonia Francisco de Orellana
27	Antonio Escobar	25/05/2022	Junta Promejoras Barrio Las Américas	0995654176	Presidente	Anexo B. Documentos de Respaldo, B.3 Social,2 Respaldo Formularios, 1 Formularios Cualitativos, Puyo, Localidades, Colonia Francisco de Orellana
28	María Mejía	24/05/2022	Lotización San Rafael	0999030558	Vicepresidente	Anexo B. Documentos de Respaldo, B.3 Social,2 Respaldo Formularios, 1 Formularios Cualitativos, Puyo, Localidades, Colonia Francisco de Orellana
29	Nancy Camacho	24/05/2022	Preasociación de viviendas Bellavista	0984513427	Presidente	Anexo B. Documentos de Respaldo, B.3 Social,2 Respaldo Formularios, 1 Formularios Cualitativos, Puyo, Localidades, Colonia Francisco de Orellana

Fuente: (Entrix, Jornada de Campo, mayo 2022)  
 Elaboración: Entrix, junio 2022

Página en blanco



### 6.4.3 Criterios Metodológicos

La caracterización socioeconómica de las localidades (barrios, lotizaciones, asociaciones, comunidades, sectores etc.) identificadas que se intersecan con el área de estudio fue realizada con un alcance descriptivo basado en un enfoque mixto metodológico de la investigación: es un proceso que recolecta, analiza y vincula datos cuantitativos y cualitativos en el mismo estudio o una serie de investigaciones para responder a un planteamiento del problema y se fundamenta en la triangulación de métodos (Hernández Sampieri, Fernández-Collado & Baptista Lucio, 1996). En tal sentido, se aplicaron técnicas de investigación básicas cuantitativas y cualitativas, en ambos casos con instrumentos metodológicos construidos para las características y alcance del proyecto. Para el levantamiento de información cuantitativa (entrevistas a los propietarios) se consideró a los dueños de las viviendas, por donde se tiene previsto que atraviese el trazado de la Línea de Transmisión eléctrica del proyecto, así como las viviendas ubicadas en la franja de servidumbre respectiva y accesos para la construcción y mantenimiento de infraestructura prevista para el desarrollo del proyecto. Para el levantamiento de información cualitativa (entrevistas a los actores sociales) se toma en cuenta actores sociales de cada una de las localidades que se encuentran dentro del área de influencia directa, como son representantes de directivas (presidente, vicepresidente, secretario, tesorero, vocales), organizaciones sociales, etc.

Cabe mencionar que el levantamiento de información de la parroquia urbana Puyo (cabecera cantonal de Pastaza) se lo realizó a través de información secundaria de fuentes oficiales (INEC, MSP, AMEI, PDOT, etc.).

El Levantamiento de Información social de campo se realizó en dos periodos, del 18 al 27 de enero de 2022, y el 21 al 25 de mayo de 2022. En el Anexo B. Documentos de Respaldo, B.3 Social; 1. Herramientas de campo, constan los formularios utilizados en la campaña de levantamiento de información. Asimismo, en el Anexo B. Documentos de Respaldo, B.3 Social, 2. Respaldos Formularios, se presenta una copia digital de los instrumentos metodológicos aplicados.

#### 6.4.3.1 **Recopilación de Información Cualitativa**

Según lo señalado por Todd, 2005, citado por Hernández Samperi (2006), el enfoque cualitativo se basa en métodos de recolección de datos no estandarizados ni completamente predeterminados. No se efectúa una medición numérica, por lo cual el análisis no es estadístico. La recolección de los datos consiste en obtener las perspectivas y puntos de vista de los participantes (sus emociones, prioridades, experiencias, significados y otros aspectos subjetivos). También resultan de interés las interacciones entre individuos, grupos y colectividades. El investigador pregunta cuestiones abiertas, recaba datos expresados a través del lenguaje escrito, verbal y no verbal, así como visual, los cuales describe y analiza y los convierte en temas que vincula, reconociendo sus tendencias personales. Al aplicar esta técnica de investigación se buscó entender los fenómenos desde la perspectiva de los actores. En otras palabras, la encuesta arroja porcentajes estadísticos, mientras que la investigación cualitativa dice el porqué de esos indicadores estadísticos, de tal forma que se pudo indagar a profundidad en las percepciones de los individuos, sin pretender encontrar una verdad absoluta y mucho menos cuantificarla (Hernandez Samperi, 2006).

En tal virtud, para la recopilación de información cualitativa se utilizaron las siguientes técnicas:

**Revisión bibliografía secundaria:** Se refiere a la revisión de documentos o datos públicos de fuentes oficiales, como son: el Sistema Integrado de Indicadores Sociales del Ecuador (SIISE); información de los ministerios de Inclusión Económica y Social (MIES); Educación (MINEDUC), mediante el Archivo Maestro de Instituciones Educativas (AMIE); de Salud Pública (MSP); así como los planes de desarrollo territorial provincial, cantonal y parroquial.

**Observación directa:** Otra de las técnicas utilizada fue la observación directa, la cual consiste en observar el entorno o la realidad donde se desenvuelven y desarrollan las localidades, captar la información y registrarla para su posterior análisis, generalmente, a través de recorridos que permiten visualizar y contrastar la realidad con los datos obtenidos mediante las encuestas y entrevistas realizadas en el área.

**Entrevistas semiestructuradas:** Consisten en diálogos abiertos con actores sociales del área de estudio e instituciones locales. Las entrevistas contienen preguntas abiertas, estructuradas, combinadas con diálogos semiestructurados, con un objetivo o fin específico.

**Registro georreferenciado *in situ* de servicios e infraestructura:** Mediante un GPS se levantaron coordenadas de la infraestructura comunitaria con la que cuentan los moradores, tales como: casas comunales, iglesias, establecimientos educativos y de salud, entre otros. Adicionalmente, se georreferenció la infraestructura en cada predio: viviendas y fuente de abastecimiento de agua.

A continuación, se detallan los instrumentos metodológicos cualitativos aplicados.

**Tabla 6-208 Instrumentos Metodológicos Cualitativos**

Segmento	Objetivo	Metodología de Aplicación	Población Aplicada	Temas Tratados	Segmento
Formulario de localidades	Conocer las características de las localidades del área de estudio y su interacción con el entorno social.	Entrevista semiestructurada con preguntas-guía relacionadas con aspectos demográficos, de conformación de la localidad, organización de la comunidad, infraestructura comunitaria, entre otros aspectos.	Dirigentes o representantes de las localidades del área de estudio, un representante por experiencia (personas que han vivido muchos años en la zona).	Conformación de la localidad, aspectos demográficos generales, uso de recursos naturales, infraestructura comunitaria y servicios básicos con los que cuenta la localidad, actividades económicas, vías y medios de transporte y apoyo institucional que recibe la localidad.	Organizaciones de recintos y comunas
Formulario recursos naturales	Conocer el uso y aprovechamiento de los recursos naturales de las localidades del área de estudio.	Entrevista semiestructurada con preguntas-guía.	Dirigentes o representantes de las localidades del área de estudio, un representante por experiencia (personas que han vivido muchos años en la zona).	Uso de recursos naturales, agua y suelo, identificación de cuerpos de agua naturales y artificiales.	Organizaciones de recintos y comunas Organizaciones de sistemas de agua

Fuente: (Entrix, Jornada de Campo, mayo 2022)

Elaboración: Entrix, junio 2022

En la siguiente tabla se listan las personas entrevistadas y las herramientas aplicadas. (Anexo B. Documentos de Respaldo, B.3 Social, 2. Respaldos Formularios)

**Tabla 6-209 Listado de Actores Sociales Entrevistados**

No	Fecha	Nombre del Entrevistado	Institución/ Organización/ Localidad	Parroquia	Cantón	Contacto	Instrumento Aplicado
1	20/1/2022	Bolívar Sebastián Santi Ureña	Barrio Los Olivos	El Triunfo	Pastaza	988331281	Entrevista semiestructurada
2	20/1/2022	Alicia Marianela Díaz Mena	Barrio Los Olivos	El Triunfo	Pastaza	994503799	Entrevista semiestructurada
3	20/1/2022	María Flor Zambrano Trejo	Barrio Los Olivos	El Triunfo	Pastaza	986987500	Entrevista semiestructurada
4	20/1/2022	Esleny Abigail Pérez Salazar	Barrio Los Olivos	El Triunfo	Pastaza	997502752	Entrevista semiestructurada
5	20/1/2022	Elba Mariana Campos Puchi	Barrio Los Olivos	El Triunfo	Pastaza	985722779	Entrevista semiestructurada
6	20/1/2022	Luzmila Amada Villavicencio Ordoñez	Barrio Los Olivos	El Triunfo	Pastaza	999595424	Entrevista semiestructurada
7	20/1/2022	Guido Napoleón Guapi Puccha	Barrio Los Olivos	El Triunfo	Pastaza	992191598	Entrevista semiestructurada
8	20/1/2022	Laila Alejandra Jumbo Campio	Barrio Los Olivos	El Triunfo	Pastaza	983664121	Entrevista semiestructurada
9	20/1/2022	Emercy Gabriela Salinas Maita	Barrio Los Olivos	El Triunfo	Pastaza	986650680	Entrevista semiestructurada
10	20/1/2022	María Angelica Mena Quinteros	Barrio Los Olivos	El Triunfo	Pastaza	979754494	Entrevista semiestructurada
11	21/1/2022	Milton Hernando Sánchez Quintero	Barrio Los Olivos	El Triunfo	Pastaza	981559552	Entrevista semiestructurada
12	20/1/2022	Ninfa Dorima Lituma Molina	Barrio Los Olivos	El Triunfo	Pastaza	939234722	Entrevista semiestructurada
13	21/1/2022	María Aurora Maita Quiraga	Barrio Los Olivos	El Triunfo	Pastaza	988715287	Entrevista semiestructurada
14	21/1/2022	María Celima Maita	Barrio Los Olivos	El Triunfo	Pastaza	990939065	Entrevista semiestructurada
15	21/1/2022	Jennith Lourdes Veintimilla Núñez	Barrio Los Olivos	El Triunfo	Pastaza	967874715	Entrevista semiestructurada
16	21/1/2022	Manuel Mesías Ocaña Mayorga	Barrio Los Olivos	El Triunfo	Pastaza	-	Entrevista semiestructurada
17	21/1/2022	Richard Ramon Rea Ramos	Barrio Los Olivos	El Triunfo	Pastaza	981548676	Entrevista semiestructurada

No	Fecha	Nombre del Entrevistado	Institución/ Organización/ Localidad	Parroquia	Cantón	Contacto	Instrumento Aplicado
18	21/1/2022	Rómulo Aníbal Rea Ramos	Barrio Los Olivos	El Triunfo	Pastaza	994469835	Entrevista semiestructurada
19	21/1/2022	María Carmen Ramos León	Barrio Los Olivos	El Triunfo	Pastaza	988188288	Entrevista semiestructurada
20	21/1/2022	María Felicita Tene Cuji	Barrio Los Olivos	El Triunfo	Pastaza	986468477	Entrevista semiestructurada
21	26/1/2022	Raúl Obdulio Rodas López	Barrio Lindo	10 de Agosto	Pastaza	994147101	Entrevista semiestructurada
22	26/1/2022	Carlin Patricio Illanes Tanchima	Barrio Lindo	10 de Agosto	Pastaza	979679537	Entrevista semiestructurada
23	26/1/2022	Nancy Azucena Carreño Rodas	Barrio Lindo	10 de Agosto	Pastaza	983640105	Entrevista semiestructurada
24	26/1/2022	César Efraín Toapanta Oyaque	Barrio Lindo	10 de Agosto	Pastaza	959947728	Entrevista semiestructurada
25	26/1/2022	Panki Ramón Peas Kajekai	Barrio Lindo	10 de Agosto	Pastaza	979546723	Entrevista semiestructurada
26	26/1/2022	Zoila María Pozo Medina	Barrio Lindo	10 de Agosto	Pastaza	990058913	Entrevista semiestructurada
27	26/1/2022	Wilfrido Filiberto Hidalgo	Barrio Lindo	10 de Agosto	Pastaza	995624536	Entrevista semiestructurada
28	26/1/2022	Maritza Angelita Carcelén Camacho	Barrio Lindo	10 de Agosto	Pastaza	995934424	Entrevista semiestructurada
29	26/1/2022	Gloria Rudith Pozo Quinteros	Barrio Lindo	10 de Agosto	Pastaza	-	Entrevista semiestructurada
30	26/1/2022	Gloria Gabriela Hidalgo Pozo	Barrio Lindo	10 de Agosto	Pastaza	-	Entrevista semiestructurada
31	26/1/2022	William Jesús Llerena Balladares	Barrio Lindo	10 de Agosto	Pastaza	987078787	Entrevista semiestructurada
32	26/1/2022	María Lucrecia Barriga	Barrio Lindo	10 de Agosto	Pastaza	997777126	Entrevista semiestructurada
33	25/1/2022	Wilson Fernando Coloma Zambrano	Sector La Esperanza	10 de Agosto	Pastaza	-	Entrevista semiestructurada

No	Fecha	Nombre del Entrevistado	Institución/ Organización/ Localidad	Parroquia	Cantón	Contacto	Instrumento Aplicado
34	25/1/2022	Doris Sabrina Lazo Sisalema	Sector La Esperanza	10 de Agosto	Pastaza	990430556	Entrevista semiestructurada
35	25/1/2022	Víctor Manuel González Guerrero	Sector La Esperanza	10 de Agosto	Pastaza	982575521	Entrevista semiestructurada
36	25/1/2022	Mayra Lorena Olivares Machado	Sector La Esperanza	10 de Agosto	Pastaza	984125775	Entrevista semiestructurada
37	26/1/2022	Segundo Francisco Pérez	Sector La Esperanza	10 de Agosto	Pastaza	984782141	Entrevista semiestructurada
38	26/1/2022	Luis Rodolfo Naula Quishpe	Sector La Esperanza	10 de Agosto	Pastaza	-	Entrevista semiestructurada
39	26/1/2022	Moisés Noe Zambrano Diaz	Sector La Esperanza	10 de Agosto	Pastaza	988887134	Entrevista semiestructurada
40	26/1/2022	Olga María Parra Velasco	Sector La Esperanza	10 de Agosto	Pastaza	982750441	Entrevista semiestructurada
41	26/1/2022	Malena Brigitte Yasaca Parra	Sector La Esperanza	10 de Agosto	Pastaza	989947085	Entrevista semiestructurada
42	26/1/2022	Diana Judith Muñoz Tagua	Sector La Esperanza	10 de Agosto	Pastaza	999067802	Entrevista semiestructurada
43	26/1/2022	Olga Esperanza Yasaca Parra	Sector La Esperanza	10 de Agosto	Pastaza	968303127	Entrevista semiestructurada
44	26/1/2022	Daniela Dalila Yasaca Parra	Sector La Esperanza	10 de Agosto	Pastaza	985934331	Entrevista semiestructurada
45	26/1/2022	Marcela Mishel Grefa Aguinda	Sector La Esperanza	10 de Agosto	Pastaza	968261676	Entrevista semiestructurada
46	26/1/2022	Mariana De Jesús Yasaca Parra	Sector La Esperanza	10 de Agosto	Pastaza	983534827	Entrevista semiestructurada
47	26/1/2022	Emilia Cruz Cevallos Lopez	Sector La Esperanza	10 de Agosto	Pastaza	967872768	Entrevista semiestructurada
48	28/1/2022	Luis Rodolfo Cevallos Cazco	Sector La Esperanza	10 de Agosto	Pastaza	-	Entrevista semiestructurada
49	28/1/2022	Miriam Judith Cevallos Lopez	Sector La Esperanza	10 de Agosto	Pastaza	982646629	Entrevista semiestructurada
50	28/1/2022	Mariela Alexandra Flores Cevallos	Sector La Esperanza	10 de Agosto	Pastaza	985527529	Entrevista semiestructurada
51	28/1/2022	Aida Narcisa Miranda Ortiz	Sector La Esperanza	10 de Agosto	Pastaza	-	Entrevista semiestructurada

No	Fecha	Nombre del Entrevistado	Institución/ Organización/ Localidad	Parroquia	Cantón	Contacto	Instrumento Aplicado
52	28/1/2022	Luis Aníbal Bejarano Analuisa	Sector La Esperanza	10 de Agosto	Pastaza	-	Entrevista semiestructurada
53	28/1/2022	Jose Abel Erazo Zailema	Sector La Esperanza	10 de Agosto	Pastaza	999210589	Entrevista semiestructurada
54	24/1/2022	Jorge Darwin Shiguango Mayancha	Barrio La Libertad	El Triunfo	Pastaza	994228626	Entrevista semiestructurada
55	24/1/2022	Micaela Elizabeth Zhingre Vega	Barrio La Libertad	El Triunfo	Pastaza	986052642	Entrevista semiestructurada
56	24/1/2022	Pastora Leopoldina Ávila Jara	Barrio La Libertad	El Triunfo	Pastaza	993516535	Entrevista semiestructurada
57	24/1/2022	Veronica Maribel Bastidas Castro	Barrio La Libertad	El Triunfo	Pastaza	-	Entrevista semiestructurada
58	24/1/2022	Byron Arturo Ávila Bueno	Barrio La Libertad	El Triunfo	Pastaza	988559462	Entrevista semiestructurada
59	24/1/2022	Jorge Luis Yanchaliquin Chanaguano	Barrio La Libertad	El Triunfo	Pastaza	997095238	Entrevista semiestructurada
60	24/1/2022	Naraza Leonor Pozo Gómez	Barrio La Libertad	El Triunfo	Pastaza	988971954	Entrevista semiestructurada
61	24/1/2022	Martha Gladys Pozo Gómez	Barrio La Libertad	El Triunfo	Pastaza	996090851	Entrevista semiestructurada
62	24/0/2022	Cristina Gladys Alvarado Grefa	Barrio La Libertad	El Triunfo	Pastaza	968726525	Entrevista semiestructurada
63	24/1/2022	Martha Guadalupe Armijo Mariño	Barrio La Libertad	El Triunfo	Pastaza	997724103	Entrevista semiestructurada
64	24/1/2022	Gilberto Segundo Quinteros Murillo	Barrio La Libertad	El Triunfo	Pastaza	967057594	Entrevista semiestructurada
65	24/1/2022	José María Martínez Villarroel	Barrio La Libertad	El Triunfo	Pastaza	-	Entrevista semiestructurada
66	24/1/2022	Pablo Sebastián Montero Gonzales	Barrio La Libertad	El Triunfo	Pastaza	994273627	Entrevista semiestructurada
67	24/1/2022	Sheyla Daniela Santi	Barrio La Libertad	El Triunfo	Pastaza	989984584	Entrevista semiestructurada
68	24/1/2022	Guido Saúl León Luna	Barrio La Libertad	El Triunfo	Pastaza	980694964	Entrevista semiestructurada
69	24/1/2022	Paola Geomara Caluña	Barrio La Libertad	El Triunfo	Pastaza	968229512	Entrevista semiestructurada

No	Fecha	Nombre del Entrevistado	Institución/ Organización/ Localidad	Parroquia	Cantón	Contacto	Instrumento Aplicado
70	24/1/2022	Ángel Vicente Caluña Tamame	Barrio La Libertad	El Triunfo	Pastaza	990348512	Entrevista semiestructurada
71	24/1/2022	Guadalupe Sua Najande	Barrio La Libertad	El Triunfo	Pastaza	980313265	Entrevista semiestructurada
72	24/1/2022	Arturo Guillermo Alban Ruiz	Barrio La Libertad	El Triunfo	Pastaza	-	Entrevista semiestructurada
73	24/1/2022	María Yolanda Alban Tipanquiza	Barrio La Libertad	El Triunfo	Pastaza	-	Entrevista semiestructurada
74	24/1/2022	Nelly Yolanda Caluña Tamame	Barrio La Libertad	El Triunfo	Pastaza	991290635	Entrevista semiestructurada
75	24/1/2022	Sarita Bertolina Orquera Sánchez	Barrio La Libertad	El Triunfo	Pastaza	992171351	Entrevista semiestructurada
76	24/1/2022	Emilio Bolívar Santi Orquera	Barrio La Libertad	El Triunfo	Pastaza	974537418	Entrevista semiestructurada
77	24/1/2022	María Angelica Aldana Orquera	Barrio La Libertad	El Triunfo	Pastaza	994712113	Entrevista semiestructurada
78	24/1/2022	Orlando Natael Tigreros Benavides	Barrio La Libertad	El Triunfo	Pastaza	967775614	Entrevista semiestructurada
79	24/1/2022	Segundo Fernando Chuquiana Chagmana	Barrio La Libertad	El Triunfo	Pastaza	980891131	Entrevista semiestructurada
80	24/1/2022	Zolia Rosa Martínez Villareal	Barrio La Libertad	El Triunfo	Pastaza	968270020	Entrevista semiestructurada
81	24/1/2022	Lili Iralde Castro Iturralde	Barrio La Libertad	El Triunfo	Pastaza	-	Entrevista semiestructurada
82	24/1/2022	Gerardina Del Carmen Ordoñez	Barrio La Libertad	El Triunfo	Pastaza	992329265	Entrevista semiestructurada
83	24/1/2022	Aurora Tamame Tagualonga	Barrio La Libertad	El Triunfo	Pastaza	-	Entrevista semiestructurada
84	25/1/2022	Sandra Vanesa Soledispa Catagua	Comunidad Santa Fe	El Triunfo	Pastaza	981327129	Entrevista semiestructurada
85	25/1/2022	José Chadan	Comunidad Santa Fe	El Triunfo	Pastaza	992288476	Entrevista semiestructurada
86	25/1/2022	Marco Vinicio Pichasaca Huerta	Comunidad Santa Fe	El Triunfo	Pastaza	959149472	Entrevista semiestructurada
87	25/1/2022	Delia Albertina Naula Galarza	Comunidad Santa Fe	El Triunfo	Pastaza	986987165	Entrevista semiestructurada

No	Fecha	Nombre del Entrevistado	Institución/ Organización/ Localidad	Parroquia	Cantón	Contacto	Instrumento Aplicado
88	25/1/2022	Mercedes Yampauch Catan Atamain	Comunidad Santa Fe	El Triunfo	Pastaza	985416132	Entrevista semiestructurada
89	25/1/2022	María Elizabeth Illanes Gualinga	Comunidad Santa Fe	El Triunfo	Pastaza	968027484	Entrevista semiestructurada
90	25/1/2022	Luis Rodrigo Oña Cando	Comunidad Santa Fe	El Triunfo	Pastaza	985750687	Entrevista semiestructurada
91	25/1/2022	Luis Juan López Rosas	Comunidad Santa Fe	El Triunfo	Pastaza	980811719	Entrevista semiestructurada
92	25/1/2022	Kevin Ariel Díaz Bejarano	Comunidad Santa Fe	El Triunfo	Pastaza	988101417	Entrevista semiestructurada
93	25/1/2022	Antun Segundo Puwainchir Shakai	Comunidad Santa Fe	El Triunfo	Pastaza	968829781	Entrevista semiestructurada
94	25/1/2022	Marcia Karina Yanchaliquin	Comunidad Santa Fe	El Triunfo	Pastaza	999695874	Entrevista semiestructurada
95	25/1/2022	Elvira Piedad Silva Guerrero	Comunidad Santa Fe	El Triunfo	Pastaza	994430228	Entrevista semiestructurada
96	20/1/2022	Reina Celestina Chicaiza Bravo	Cabecera parroquial El Triunfo	El Triunfo	Pastaza	985975352	Entrevista semiestructurada
97	20/1/2022	Fabiola Sofía Martínez Arias	Cabecera parroquial El Triunfo	El Triunfo	Pastaza	982822899	Entrevista semiestructurada
98	20/1/2022	Deisy Lizeth Alban Rosas	Cabecera parroquial El Triunfo	El Triunfo	Pastaza	969477261	Entrevista semiestructurada
99	20/1/2022	Carmen Gloria Montero Aguirre	Cabecera parroquial El Triunfo	El Triunfo	Pastaza	990672353	Entrevista semiestructurada
100	20/1/2022	Edgar Rigoberto Naula Galarza	Cabecera parroquial El Triunfo	El Triunfo	Pastaza	985085730	Entrevista semiestructurada
101	20/1/2022	Darío Augusto Chicaiza Rojas	Cabecera parroquial El Triunfo	El Triunfo	Pastaza	-	Entrevista semiestructurada
102	20/1/2022	Nibia Beatriz Rodríguez Peralta	Cabecera parroquial El Triunfo	El Triunfo	Pastaza	939343468	Entrevista semiestructurada
103	20/1/2022	María Esthela Tenezaca Yunga	Cabecera parroquial El Triunfo	El Triunfo	Pastaza	969677026	Entrevista semiestructurada
104	20/1/2022	Blanca Carolina Vivar Chicaiza	Cabecera parroquial El Triunfo	El Triunfo	Pastaza	993406276	Entrevista semiestructurada
105	20/1/2022	Irene Lizbeth Chicaiza Peñafiel	Cabecera parroquial El Triunfo	El Triunfo	Pastaza	991307089	Entrevista semiestructurada



No	Fecha	Nombre del Entrevistado	Institución/ Organización/ Localidad	Parroquia	Cantón	Contacto	Instrumento Aplicado
106	21/1/2022	Ismenia Marisol Jurado Chavarrea	Cabecera parroquial El Triunfo	El Triunfo	Pastaza	991328098	Entrevista semiestructurada
107	21/1/2022	Gloria Inés Pozo Quinteros	Cabecera parroquial El Triunfo	El Triunfo	Pastaza	991524743	Entrevista semiestructurada
108	21/1/2022	Ana Lucía Bacacela Martínez	Cabecera parroquial El Triunfo	El Triunfo	Pastaza	988719577	Entrevista semiestructurada
109	21/1/2022	Mary del Carmen Vintimilla Núñez	Cabecera parroquial El Triunfo	El Triunfo	Pastaza	989727545	Entrevista semiestructurada
110	21/1/2022	Valeria Anabel Sánchez Cunalata	Cabecera parroquial El Triunfo	El Triunfo	Pastaza	994237002	Entrevista semiestructurada
111	21/1/2022	Verónica Alexandra Abril Peña	Cabecera parroquial El Triunfo	El Triunfo	Pastaza	990406910	Entrevista semiestructurada
112	21/1/2022	José Domingo Pizha Guamán	Cabecera parroquial El Triunfo	El Triunfo	Pastaza	981615895	Entrevista semiestructurada
113	21/1/2022	Gabriela Jaqueline Sánchez Villafuerte	Cabecera parroquial El Triunfo	El Triunfo	Pastaza	994170196	Entrevista semiestructurada
114	21/1/2022	Cirilo Delfín Vallejo Nauca	Cabecera parroquial El Triunfo	El Triunfo	Pastaza	95454424	Entrevista semiestructurada
115	22/1/2022	Simón Copa Conduri	Cabecera parroquial El Triunfo	El Triunfo	Pastaza	-	Entrevista semiestructurada
116	22/1/2022	Margarita del Carmen Castillo Jumbo	Barrio Miraflores	El Triunfo	Pastaza	959804886	Entrevista semiestructurada
117	22/1/2022	Heidy Mariela Flores Valverde	Barrio Miraflores	El Triunfo	Pastaza	997864601	Entrevista semiestructurada
118	22/1/2022	Walter Aníbal Villa Rodríguez	Barrio Miraflores	El Triunfo	Pastaza	990291979	Entrevista semiestructurada
119	22/1/2022	Celia Beatriz Valverde Martínez	Barrio Miraflores	El Triunfo	Pastaza	988417677	Entrevista semiestructurada
120	22/1/2022	Narcisa de Jesús Cárdenas Morocho	Barrio Miraflores	El Triunfo	Pastaza	989833150	Entrevista semiestructurada
121	22/1/2022	Carmen Graciela López Cruz	Barrio Miraflores	El Triunfo	Pastaza	3031379	Entrevista semiestructurada
122	22/1/2022	Eder Moser Saula Apic	Comunidad La Independencia	El Triunfo	Pastaza	988828397	Entrevista semiestructurada
123	22/1/2022	Carmela Maritza Yuu Sharup	Comunidad La Independencia	El Triunfo	Pastaza	986291691	Entrevista semiestructurada

No	Fecha	Nombre del Entrevistado	Institución/ Organización/ Localidad	Parroquia	Cantón	Contacto	Instrumento Aplicado
124	22/1/2022	María Domitila Guamán Cumbicos	Comunidad La Independencia	El Triunfo	Pastaza	980369352	Entrevista semiestructurada
125	22/1/2022	Teresa de Jesús Guamán	Comunidad La Independencia	El Triunfo	Pastaza	985171953	Entrevista semiestructurada
126	22/1/2022	Eliza Yapakach Yu Sharup	Comunidad La Independencia	El Triunfo	Pastaza	994826941	Entrevista semiestructurada
127	22/1/2022	Rosa Yajuanua Saant Yampanas	Comunidad La Independencia	El Triunfo	Pastaza	985641388	Entrevista semiestructurada
128	22/1/2022	Olga Gisella Barreiro Zambrano	Comunidad La Independencia	El Triunfo	Pastaza	981936994	Entrevista semiestructurada
129	22/1/2022	Rosa Elvira Paz Guamán	Comunidad La Independencia	El Triunfo	Pastaza	980369352	Entrevista semiestructurada
130	22/1/2022	María Adela Tixelesa	Comunidad La Independencia	El Triunfo	Pastaza	990940161	Entrevista semiestructurada
131	22/1/2022	Gloria Biltrida Correa Chiza	Comunidad La Independencia	El Triunfo	Pastaza	968235247	Entrevista semiestructurada
132	23/1/2022	Jonnathan Alexander Yupa Patiño	Comunidad La Independencia	El Triunfo	Pastaza	989626892	Entrevista semiestructurada
133	23/5/2022	Melque Victoriano Gaona Jiménez	Preasociación de vivienda Bellavista	Puyo	Pastaza	939942637	Entrevista semiestructurada
134	23/5/2022	Milton Antonio Lopez Fuentes	Preasociación de vivienda Bellavista	Puyo	Pastaza	995429829	Entrevista semiestructurada
135	23/5/2022	Fernando Bolívar Flores Aguilar	Preasociación de vivienda Bellavista	Puyo	Pastaza	992465172	Entrevista semiestructurada
136	23/5/2022	Pascual Caño Aucancela	Preasociación de vivienda Bellavista	Puyo	Pastaza	995322419	Entrevista semiestructurada
137	23/5/2022	Narcisa de Jesús Lopez Valle	Preasociación de vivienda Bellavista	Puyo	Pastaza	939014447	Entrevista semiestructurada
138	24/5/2022	Luis Alfredo Pozo Becerra	Junta Promejoras Barrio Las Américas	Puyo	Pastaza	32533044	Entrevista semiestructurada
139	24/5/2022	Boris Hernán Navarrete Delgado	Junta Promejoras Barrio Las Américas	Puyo	Pastaza	983224129	Entrevista semiestructurada
140	24/5/2022	María del Carmen Santillán Castro	Junta Promejoras Barrio Las Américas	Puyo	Pastaza	987698626	Entrevista semiestructurada
141	24/5/2022	William Fabian Núñez Pérez	Junta Promejoras Barrio Las Américas	Puyo	Pastaza	984801785	Entrevista semiestructurada

No	Fecha	Nombre del Entrevistado	Institución/ Organización/ Localidad	Parroquia	Cantón	Contacto	Instrumento Aplicado
142	25/5/2022	Elsa Graciela Naranjo Paneluisa	Junta Promejoras Barrio Las Américas	Puyo	Pastaza	964278013	Entrevista semiestructurada
143	25/5/2022	Jaime Raúl Jacome	Junta Promejoras Barrio Las Américas	Puyo	Pastaza	998074620	Entrevista semiestructurada
144	25/5/2022	Mirian Elisa García Vega	Junta Promejoras Barrio Las Américas	Puyo	Pastaza	993204066	Entrevista semiestructurada
145	25/5/2022	Oscar Gabriel Hidalgo Roque	Junta Promejoras Barrio Las Américas	Puyo	Pastaza	987685062	Entrevista semiestructurada
146	25/5/2022	Adriana Marisela Bravo Bardates	Junta Promejoras Barrio Las Américas	Puyo	Pastaza	984015476	Entrevista semiestructurada
147	25/5/2022	Gerardo Espín Zamora	Junta Promejoras Barrio Las Américas	Puyo	Pastaza	967984689	Entrevista semiestructurada
148	25/5/2022	Inés Clotilde Navas Aguirre	Junta Promejoras Barrio Las Américas	Puyo	Pastaza	998797702	Entrevista semiestructurada
149	25/5/2022	Olga Cecilia Silva Vallejo	Junta Promejoras Barrio Las Américas	Puyo	Pastaza	991348384	Entrevista semiestructurada
150	21/5/2022	Segundo Jose Tagua	Colonia Francisco de Orellana	Puyo	Pastaza	986574018	Entrevista semiestructurada
151	21/5/2022	Luz María Naula Tagua	Colonia Francisco de Orellana	Puyo	Pastaza	980614452	Entrevista semiestructurada
152	21/5/2022	Juan Segundo Pinta Caiza	Colonia Francisco de Orellana	Puyo	Pastaza	999641939	Entrevista semiestructurada
153	22/5/2022	Jaime Osvaldo Tagua Chuqui	Colonia Francisco de Orellana	Puyo	Pastaza	999698554	Entrevista semiestructurada
154	21/5/2022	Mayra Alexandra Todoy Chuqui	Colonia Francisco de Orellana	Puyo	Pastaza	967153789	Entrevista semiestructurada
155	21/5/2022	Guido Leoncio Garces Pérez	Colonia Francisco de Orellana	Puyo	Pastaza	979559615	Entrevista semiestructurada
156	21/5/2022	Jessica Tatiana Tapuy Grefa	Colonia Francisco de Orellana	Puyo	Pastaza	997015010	Entrevista semiestructurada
157	21/5/2022	Inocencio Tenemaza Guambo	Colonia Francisco de Orellana	Puyo	Pastaza	-	Entrevista semiestructurada
158	22/5/2022	María Leticia Tagua Chuqui	Colonia Francisco de Orellana	Puyo	Pastaza	997669901	Entrevista semiestructurada
159	22/5/2022	Pedro Taday Guaranda	Colonia Francisco de Orellana	Puyo	Pastaza	959433760	Entrevista semiestructurada

No	Fecha	Nombre del Entrevistado	Institución/ Organización/ Localidad	Parroquia	Cantón	Contacto	Instrumento Aplicado
160	22/5/2022	Sara Betty Grefa Tanguila	Lotización San Rafael	Puyo	Pastaza	-	Entrevista semiestructurada
161	23/5/2022	Ana Rocio Juna Criollo	Lotización San Rafael	Puyo	Pastaza	995400100	Entrevista semiestructurada
162	24/5/2022	María Dolores Colcha Gualli	Lotización San Rafael	Puyo	Pastaza	980114005	Entrevista semiestructurada
163	24/5/2022	Karla Mishell Castro Bone	Lotización San Rafael	Puyo	Pastaza	998347892	Entrevista semiestructurada
164	24/5/2022	Rolando Sneider Pérez Suarez	Lotización San Rafael	Puyo	Pastaza	980215985	Entrevista semiestructurada
165	25/5/2022	Eugenia María Valladares Jacome	Lotización San Rafael	Puyo	Pastaza	994200806	Entrevista semiestructurada
166	24/5/2022	María Cruz Edilia Nandar	Lotización San Rafael	Puyo	Pastaza	999097932	Entrevista semiestructurada
167	24/5/2022	María Sara Vilema Guijarro	Lotización San Rafael	Puyo	Pastaza	968996340	Entrevista semiestructurada
168	24/5/2022	Kelly Adriana Papa Juncal	Lotización San Rafael	Puyo	Pastaza	961043949	Entrevista semiestructurada
169	24/5/2022	Lorena Alexandra Garcia Reyes	Lotización San Rafael	Puyo	Pastaza	322895860	Entrevista semiestructurada
170	24/5/2022	Marisol Tirinkias Chiriapa Chumpi	Lotización San Rafael	Puyo	Pastaza	993403290	Entrevista semiestructurada
171	23/5/2022	Robert Manuel Bautista Muela	Lotización San Rafael	Puyo	Pastaza	992529501	Entrevista semiestructurada
172	23/5/2022	Kevin Santiago Poveda Flores	Lotización San Rafael	Puyo	Pastaza	961726077	Entrevista semiestructurada
173	23/5/2022	Daniel Luis Castillo Valdivieso	Asociación de Viviendas Brisas del Puyo	Puyo	Pastaza	999735037	Entrevista semiestructurada
174	23/5/2022	Mirian de los Ángeles Vargas Pongoza	Asociación de Viviendas Brisas del Puyo	Puyo	Pastaza	983074962	Entrevista semiestructurada
175	23/5/2022	Néstor Arturo Tirira Guerrero	Asociación de Viviendas Brisas del Puyo	Puyo	Pastaza	982671521	Entrevista semiestructurada
176	22/5/2022	Alberto Fernando Gualoto Duchi	Cooperativa La Nacional	Puyo	Pastaza	988384646	Entrevista semiestructurada
177	22/5/2022	Olga Piedad Calles Beltrán	Cooperativa La Nacional	Puyo	Pastaza	988417222	Entrevista semiestructurada

No	Fecha	Nombre del Entrevistado	Institución/ Organización/ Localidad	Parroquia	Cantón	Contacto	Instrumento Aplicado
178	22/5/2022	Yarixa Yulexi Carrasco Panezo	Cooperativa La Nacional	Puyo	Pastaza	991636297	Entrevista semiestructurada
179	22/5/2022	Marcelo Luis Ramos Villacis	Cooperativa La Nacional	Puyo	Pastaza	991029140	Entrevista semiestructurada
180	22/5/2022	Wilson Penagos Mosquera	Cooperativa La Nacional	Puyo	Pastaza	967888675	Entrevista semiestructurada
181	22/5/2022	Víctor Hugo Correa Guerrero	Cooperativa La Nacional	Puyo	Pastaza	988902843	Entrevista semiestructurada
182	22/5/2022	Nathaly Valeria Tagua Paredes	Cooperativa La Nacional	Puyo	Pastaza	980291253	Entrevista semiestructurada
183	22/5/2022	Maria Laura Faconda Perugachi	Cooperativa La Nacional	Puyo	Pastaza	994871076	Entrevista semiestructurada
184	23/5/2022	Marco Vinicio Andrade Plaza	Cooperativa La Nacional	Puyo	Pastaza	980983260	Entrevista semiestructurada
185	22/5/2022	Luis Alonso Alban Morales	Cooperativa La Nacional	Puyo	Pastaza	998501389	Entrevista semiestructurada
186	22/5/2022	Darío Gerónimo Zabala Illanes	Cooperativa La Nacional	Puyo	Pastaza	959168549	Entrevista semiestructurada
187	22/5/2022	Gloria Leonor Fajardo Zúñiga	Cooperativa La Nacional	Puyo	Pastaza	994607692	Entrevista semiestructurada
188	22/5/2022	Segundo Aquilino Real Flores	Cooperativa La Nacional	Puyo	Pastaza	998785960	Entrevista semiestructurada
189	22/5/2022	Ana Lucía Ramos Tenelema	Cooperativa La Nacional	Puyo	Pastaza	993974620	Entrevista semiestructurada
190	22/5/2022	Hernán Crisashomo Faconda Silva	Cooperativa La Nacional	Puyo	Pastaza	965383482	Entrevista semiestructurada
191	23/5/2022	Ángel Roberto Llantalema Gonzales	Cooperativa La Nacional	Puyo	Pastaza	981452555	Entrevista semiestructurada
192	21/5/2022	Juan David Llivicura Criollo	Sector San Guillermo	10 de Agosto	Pastaza	990217676	Entrevista semiestructurada
193	21/5/2022	Cesar Rodrigo Lopez Chuint	Sector San Guillermo	10 de Agosto	Pastaza	986689407	Entrevista semiestructurada
194	21/5/2022	Silvana Yomira Guzmán Chimbo	Sector San Guillermo	10 de Agosto	Pastaza	999162774	Entrevista semiestructurada
195	21/5/2022	Jorge Eduardo Caiza Caisalitin	Sector San Guillermo	10 de Agosto	Pastaza	994303416	Entrevista semiestructurada

No	Fecha	Nombre del Entrevistado	Institución/ Organización/ Localidad	Parroquia	Cantón	Contacto	Instrumento Aplicado
196	21/5/2022	William Eberlin Chacon Buñay	Sector San Guillermo	10 de Agosto	Pastaza	993800705	Entrevista semiestructurada
197	21/5/2022	Soni Ramiro Chacon Buñay	Sector San Guillermo	10 de Agosto	Pastaza	997114791	Entrevista semiestructurada
198	21/5/2022	Walquiria del Carmen Torres	Sector San Guillermo	10 de Agosto	Pastaza	958784180	Entrevista semiestructurada
199	21/5/2022	Doris Joseline Muñoz Naranjo	Sector San Guillermo	10 de Agosto	Pastaza	990623537	Entrevista semiestructurada
200	23/5/2022	Betty Marbella Uwigin Tucupi	Sector San Guillermo	10 de Agosto	Pastaza	992657101	Entrevista semiestructurada
201	21/5/2022	Betsabeth Joselina Guebla Huaraca	Sector San Guillermo	10 de Agosto	Pastaza	-	Entrevista semiestructurada
202	21/5/2022	Jose Luis Puma Paredes	Sector San Guillermo	10 de Agosto	Pastaza	961895679	Entrevista semiestructurada
203	21/5/2022	Jose Eliseo Guevara Delgado	Sector San Guillermo	10 de Agosto	Pastaza	997701062	Entrevista semiestructurada
204	21/5/2022	Alberto Cuvi Chucho	Sector San Guillermo	10 de Agosto	Pastaza	992288857	Entrevista semiestructurada
205	21/5/2022	Jose Meribaho Celorio	Sector San Guillermo	10 de Agosto	Pastaza	960436432	Entrevista semiestructurada
206	21/5/2022	Julio Celeshno Ortiz Tenesaca	Sector San Guillermo	10 de Agosto	Pastaza	989442006	Entrevista semiestructurada
207	23/5/2022	Carlos Alberto Sánchez Balseca	Sector San Guillermo	10 de Agosto	Pastaza	987577660	Entrevista semiestructurada

Fuente: (Entrix, Jornada de Campo, mayo 2022)

Elaboración: Entrix, junio 2022

En la siguiente tabla se listan a las autoridades locales entrevistadas y las herramientas aplicadas.

**Tabla 6-210 Listado de Autoridades Locales Entrevistadas**

No.	Fecha	Nombre del Entrevistado	Cargo <sup>3</sup>	Institución/ Organización/ Localidad	Parroquia	Cantón	Contacto	Instrumento Aplicado
1	24/01/2022	José Fernández	Presidente	Barrio Lindo	10 de Agosto	Pastaza	0984763947	Formulario de Percepción
2	21/01/2022	Alfonso Filimon Flores Yáñez	Expresidente	Barrio Miraflores	El Triunfo	Pastaza	0988417667	Formulario de Percepción
3	24/01/2022	Mélida Guadalupe Zumbana	Presidente	Comunidad Santa Fe	El Triunfo	Pastaza	09677438762	Formulario de Percepción
4	22/01/2022	Gloria Roxana Villafuerte Parra	Presidente	Grupo de mujeres rurales emprendedoras de la Cabecera Parroquial El Triunfo	El Triunfo	Pastaza	-	Formulario de Percepción
5	22/01/2022	Milton Paredes	Administrador	Asociación de Ganaderos, Cabecera Parroquial El Triunfo	El Triunfo	Pastaza	0994643668	Formulario de Percepción
6	23/01/2022	Marcos Vinicio Vargas Pilco	Presidente	Organización ASODESTRI, Cabecera Parroquial El Triunfo	El Triunfo	Pastaza	0939133664	Formulario de Percepción
7	20/01/2022	Jenry Vinicio Pozo Gómez	Presidente	Cabecera Parroquial El Triunfo	El Triunfo	Pastaza	0990042060	Formulario de Percepción
8	24/01/2022	Carmen Maricela Quinteros Díaz	Presidente	Barrio La Libertad	El Triunfo	Pastaza	0985413575	Formulario de Percepción
9	21/05/2022	Sergio Emilio Tanqueño	Presidente	Sector San Guillermo	10 de Agosto	Pastaza	0969787893	Formulario de Percepción
10	23/05/2022	Mario Sánchez	Presidente	Organización Banco Comunitario, Colonia Francisco de Orellana	El Puyo	Pastaza	0998785960	Formulario de Percepción
11	21/05/2022	Segundo Manuel Chuqui	Vicepresidente	Colonia Francisco de Orellana	El Puyo	Pastaza	0980614452	Formulario de Percepción

La legitimidad del cargo de las autoridades y/o representantes de las localidades del área de estudio fue dada por los habitantes entrevistados, sin embargo, se encuentra sujeto a actualización durante el Proceso de Participación Ciudadana.

No.	Fecha	Nombre del Entrevistado	Cargo <sup>3</sup>	Institución/ Organización/ Localidad	Parroquia	Cantón	Contacto	Instrumento Aplicado
12	21/05/2022	Segundo José Tagua	Presidente	Junta de Agua, Colonia Francisco de Orellana	El Puyo	Pastaza	0986574018	Formulario de Percepción
13	23/05/2022	Alejandro Chuqui	Presidente	Colonia Francisco de Orellana	El Puyo	Pastaza	0998189688	Formulario de Percepción
14	22/05/2022	Néstor Arturo Tirira	Habitante de la localidad	Asociación de viviendas Brisas del Puyo	El Puyo	Pastaza	0982671521	Formulario de Percepción
15	23/05/2022	Vicente Alban	Presidente	Asociación de viviendas Brisas del Puyo	El Puyo	Pastaza	0980012151	Formulario de Percepción
16	24/05/2022	Nancy Camacho	Presidente	Preasociación de viviendas Bellavista	El Puyo	Pastaza	0984513427	Formulario de Percepción
17	22/05/2022	Víctor Hugo Correa Guerrero	Habitante de la localidad	Cooperativa La Nacional	El Puyo	Pastaza	0988902843	Formulario de Percepción
18	24/05/2022	María Mejía	Vicepresidente	Lotización San Rafael	El Puyo	Pastaza	0999030538	Formulario de Percepción
19	25/05/2022	Antonio Escobar	Presidente	Junta Promejoras Barrio Las Américas	El Puyo	Pastaza	0995654176	Formulario de Percepción
20	24/05/2022	Moreira Zambrano Evelyn	Coordinadora	Centro de Desarrollo Infantil (CDI), Junta Promejoras Barrio Las Américas	El Puyo	Pastaza	0969037074	Formulario de Percepción

Fuente: (Entrix, Jornada de Campo, mayo 2022)

Elaboración: Entrix, junio 2022

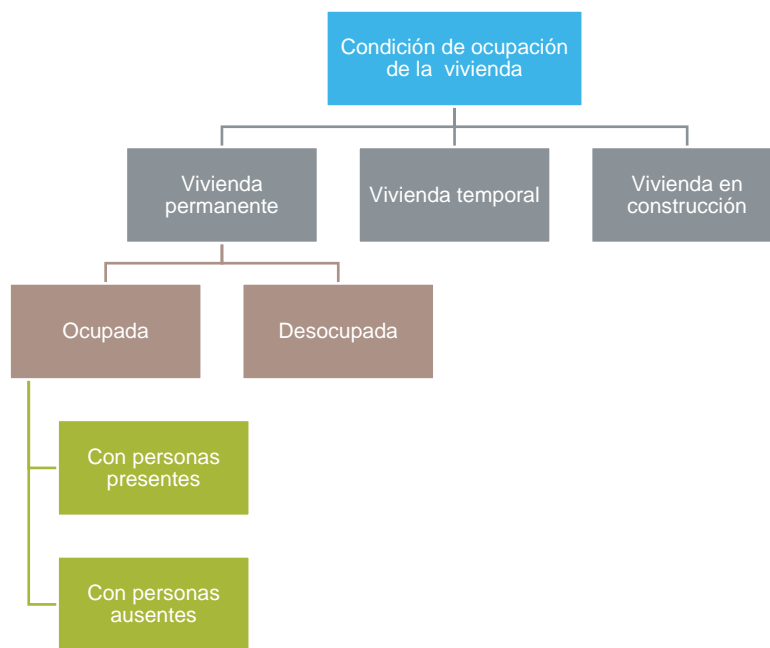


La investigación de línea base es una medición que analiza todos los indicadores relacionados con el entorno de acción, la cual facilita conocer el valor real de las variables al momento de iniciarse las acciones planificadas; es decir, establece los pasos iniciales para un plan de acción a largo o corto plazo. En una investigación cuantitativa utiliza la recolección y el análisis de datos para contestar preguntas de investigación y probar hipótesis establecidas previamente, y confía en la medición numérica, el conteo y, frecuentemente, en el uso de la estadística para establecer con exactitud patrones de comportamiento en una población; busca ser objetivo, aplica la lógica deductiva, de lo general a lo particular (Hernandez Samperi, 2006).

La recopilación de información cuantitativa se basa en dos herramientas:

**Recopilación estadística de indicadores sociales:** Se realizará una recopilación de los datos estadísticos a nivel cantonal y parroquial de fuentes oficiales, tales como: Sistema Integrado de Indicadores Sociales del Ecuador (SIISE); los datos del VII Censo Nacional de Población y VI de Vivienda, realizado en el 2010 por el Instituto Nacional de Estadística y Censos (INEC); así como información de los ministerios de Inclusión Económica y Social (MIES); Educación (MINEDUC), mediante el Archivo Maestro de Instituciones Educativas (AMIE); y, de Salud Pública (MSP), a nivel de las parroquias del área de estudio: 10 de Agosto, El Triunfo y Puyo, y se incluyen datos a nivel cantonal y provincial con efectos de comparación (denominada jurisdicción del área de estudio).

**Encuesta Socioeconómica:** Para profundizar la información socioeconómica de la población que habita el área de estudio se llevó a cabo un levantamiento cuantitativo, mediante la aplicación de una encuesta socioeconómica; este formulario es aplicado a las viviendas que se encuentran en el área de estudio y cumplan la condición de ser una vivienda ocupada con personas presentes. La condición de ocupación de una vivienda se determina en base a la siguiente estructura y definiciones, de acuerdo con el Diccionario de Variables del VII Censo de Población y VI Vivienda 2010, como se ilustra a continuación.



**Figura 6-240 Condición de Ocupación de la Vivienda**

Fuente: (INEC, 2018)  
Elaboración: Entrix, junio 2022

En tal virtud, las definiciones son:

- > Vivienda particular: Es el lugar de alojamiento, separado e independiente destinado para que vivan uno o más hogares.
  - Vivienda particular ocupada: Aquella que al momento de la encuesta se encuentra habitada por uno o más hogares particulares.
    - Ocupada con personas presentes<sup>4</sup>: Cuando por lo menos uno de los habitantes que reside habitualmente en la vivienda se encuentra presente al momento de la visita de campo.
    - Ocupadas con personas ausentes<sup>5</sup>: Se refiere a las viviendas equipadas con muebles y enseres; sin embargo, sus habitantes no se encontraban al momento de la visita de campo.
  - Vivienda particular desocupada<sup>6</sup>: Una vivienda donde, a pesar ser apta para habitarse al momento de la visita de campo, nadie vive allí.
  - Vivienda temporal: Aquellas en que la familia no duerme ni come diariamente, pero se utiliza por lapsos de tiempo frecuentes, es decir, no es su residencia habitual.
  - Vivienda en construcción: Aquella que se encuentra en cualquier etapa de construcción y no está habitada al momento de la encuesta.

Siguiendo el esquema de clasificación de las viviendas, a continuación, se presenta la distribución de las viviendas que están asentadas dentro de los límites del área de estudio. Esta información se recopiló con entrevistas realizadas a los representantes de cada una de las localidades, sin embargo, cabe mencionar que la Cooperativa La Nacional, no cuenta con una directiva, por lo que se realiza la entrevista al señor Segundo Real, habitante más longevo de la comunidad, viviendo en la localidad cerca de 65 años.

**Tabla 6-211 Distribución de las Viviendas de las Localidades del Área de Estudio**

Parroquias	Localidad	Viviendas Permanentes/ Ocupadas	Viviendas Temporales/ Desocupadas/en construcción	Total
10 de Agosto	Sector La Esperanza	60	5	65
10 de Agosto	Barrio Lindo	25	8	33
10 de Agosto	Sector San Guillermo	20	0	20
El Triunfo	Cabecera Parroquial El Triunfo	200	0	200
El Triunfo	Comunidad La Independencia	15	6	21
El Triunfo	Barrio La Libertad	30	4	34
El Triunfo	Barrio Los Olivos	60	0	60
El Triunfo	Barrio Miraflores	15	4	19
El Triunfo	Comunidad Santa Fe	50	2	52
Puyo	Asociación de viviendas Brisas del Puyo	8	13	21
Puyo	Colonia Francisco de Orellana	25	8	33
Puyo	Cooperativa La Nacional*	16	9	25
Puyo	Junta Promejoras Barrio Las Américas	561	0	561

<sup>4</sup> En adelante se denominará vivienda ocupada

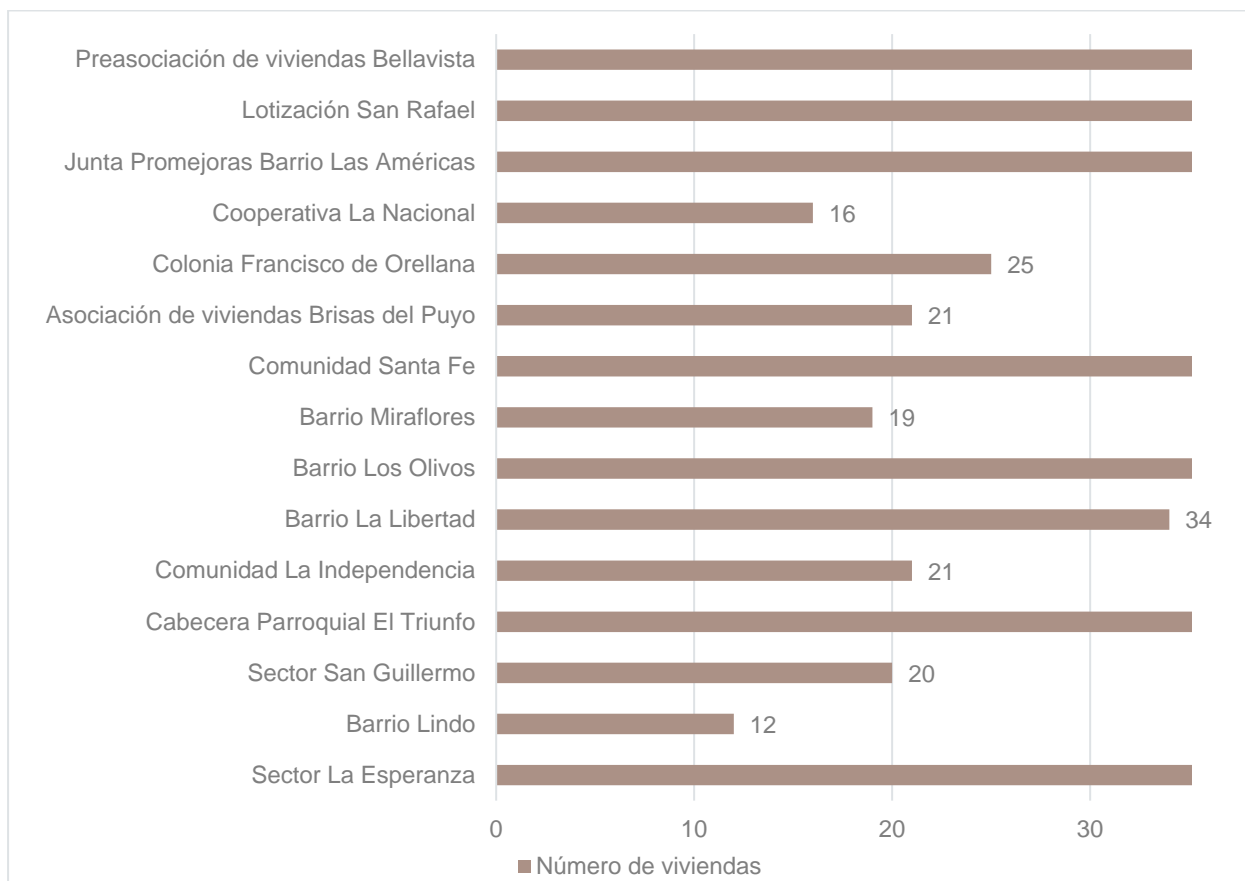
<sup>5</sup> En adelante se denominará vivienda ocupada-ausentes

<sup>6</sup> En adelante se denominará vivienda desocupada

Parroquias	Localidad	Viviendas Permanentes/ Ocupadas	Viviendas Temporales/ Desocupadas/en construcción	Total
Puyo	Lotización San Rafael	40	10	50
Puyo	Preasociación de viviendas Bellavista	55	5	60
<b>Total</b>		<b>1180</b>	<b>74</b>	<b>1254</b>

Fuente: (Entrix, Jornada de Campo, mayo 2022)

Elaboración: Entrix, junio 2022



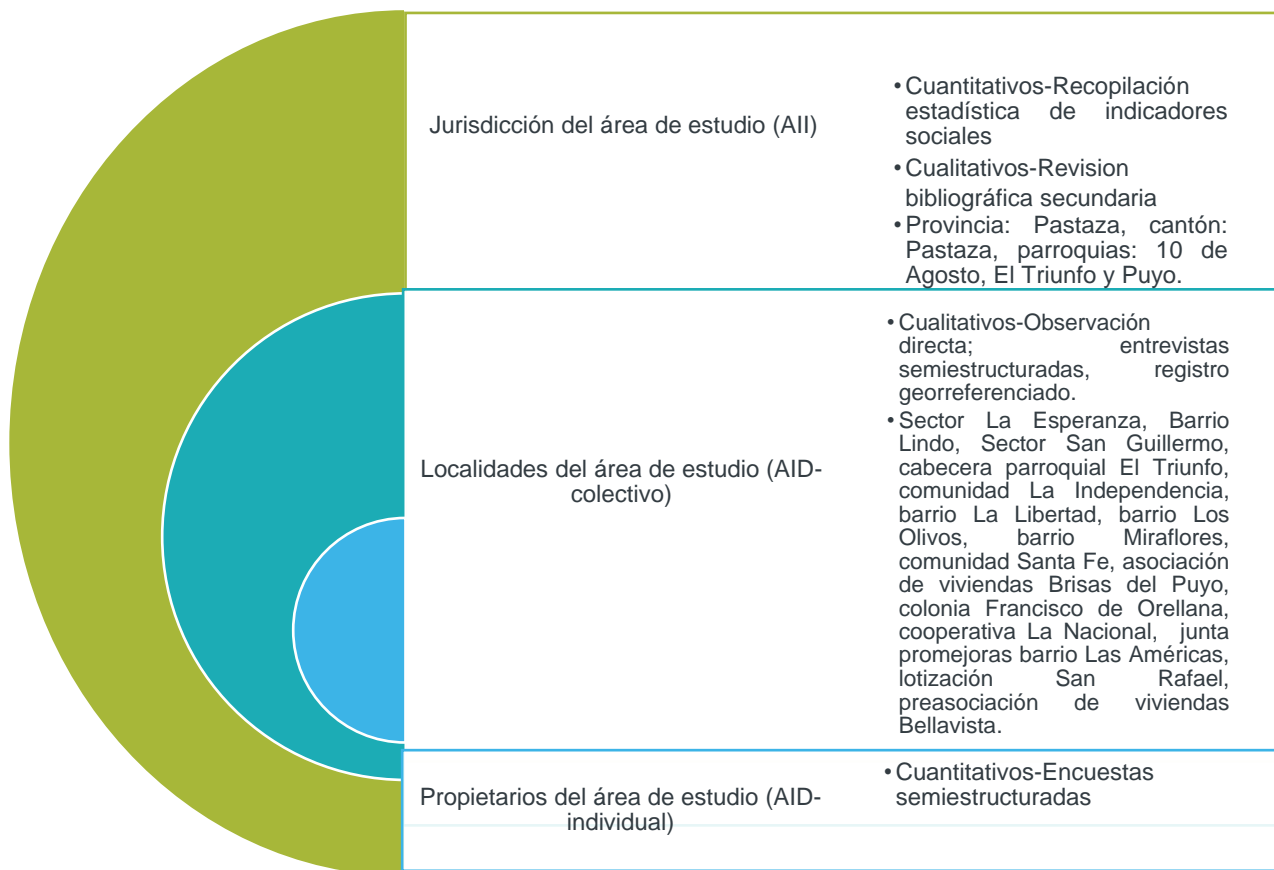
**Figura 6-241 Número de Viviendas Presentes en las Localidades del Área de Estudio**

Fuente: (Entrix, Jornada de Campo, mayo 2022)

Elaboración: Entrix, junio 2022

Una muestra de los instrumentos cuantitativos y cualitativos aplicados en campo se presenta en el Anexo B. Documentos de Respaldo, B.3 Social; 1. Herramientas de campo; asimismo, una copia de los formularios aplicados consta en el Anexo B. Documentos de Respaldo, B.3 Social, 2. Respaldos Formularios.

Finalmente, se presenta un diagrama de la metodología planteada y la aplicación de métodos cuantitativos y cualitativos para la caracterización socioeconómica; bajo esta estructura se desarrollan los resultados de los distintos factores sociales.



**Figura 6-242 Estructura de la Caracterización Socioeconómica (línea base social)**

Fuente: Entrix, mayo 2022  
Elaboración: Entrix, junio 2022

#### 6.4.4 Descripción Cualitativa de Localidades del Área de Estudio

Se presenta, a continuación, una descripción cualitativa de las localidades del área de estudio en las que se desarrolla el proyecto. Esta descripción se realizará a nivel de las quince localidades identificadas en la jornada de campo. Esta sección es estrictamente descriptiva y presenta información general levantada de forma cualitativa sin profundizar demasiado en los temas. Sirve para que el lector tenga una idea general de cómo son las localidades del área; pero, para tener mayor detalle, será necesario revisar la información estadística que se presenta en las secciones subsiguientes, donde se podrá observar cada indicador detallado por cada localidad del área de estudio. Esta información fue recopilada por medio de las entrevistas realizadas a los dirigentes y mediante observación directa.

Los formularios aplicados fueron incluidos como respaldo en el Anexo B. Documentos de Respaldo, B.3 Social, 2. Respaldos Formularios.

#### **6.4.4.1 Parroquia 10 de Agosto**

##### **6.4.4.1.1 Sector La Esperanza**

La localidad La Esperanza se formó en 1963, con 78 familias provenientes de las provincias de Chimborazo y Tungurahua. Actualmente, en la localidad existen personas extranjeras procedentes de EE. UU., y la mayoría de la población se autoidentifica como mestiza. En la localidad existen 65 viviendas con una población de 300 personas, la propiedad de la tierra es privada individual.

Las principales actividades económicas y productivas que los pobladores de la localidad realizan son la agricultura y ganadería; hombres y mujeres se dedican a las actividades agropecuarias. Los principales productos son: caña, papachina, plátano y yuca, que se destinan a la venta en ciudades cercanas, como el mercado de la ciudad Puyo, y otros productos son comercializados dentro del sector a través de intermediarios. Por otro lado, algunas familias se dedican a la producción de leche y huevos, que en su mayoría se destina al consumo familiar y en menor medida a la venta. Cuando la población no tiene trabajo dentro de la localidad, sale en busca de trabajo a la ciudad Puyo, también realizan actividades en los siguientes sectores: construcción, industrias manufactureras, hidrocarburos, minería, comercio y servicios.

En la localidad no existen atractivos turísticos, en cuanto a las festividades principales, se cuenta con la fiesta en honor al Señor de la Buena Esperanza y la fiesta del Niño Jesús.

En la localidad se practica la medicina tradicional; son muy utilizadas plantas medicinales como la guayaba, ajo y ortiga para combatir dolores de estómago, diabetes e inflamaciones respectivamente.

Referente a la infraestructura comunitaria, existe una institución educativa José María Urbina (no funciona), canchas deportivas y un centro religioso católico; no existe casa comunal ni centro de salud. La población, en el caso de asistencia médica, acude a la cabecera parroquial 10 de Agosto, donde existe un centro de salud tipo A, o al dispensario médico del Seguro Social Campesino, ubicado en la comunidad Santa Fe.

Las viviendas de la localidad se categorizan como casas o villas y los materiales de construcción predominantes son: piso de tabla sin tratar, techo de zinc y paredes de ladrillo o bloque. En cuanto a los servicios básicos con los que cuenta la localidad: el alumbrado proviene de conexión pública, el agua para consumo humano la obtienen de red de agua entubada, la basura se elimina a través de carro recolector y las aguas servidas se desechan por pozo séptico en las viviendas.

En cuanto a la infraestructura vial y medios de transporte, hay acceso a la localidad desde la ciudad Puyo hasta Arajuno; la vía de acceso es asfaltada. Como medio de transporte existen tres líneas de bus en la ruta Puyo a la Esperanza operadas por las cooperativas San Francisco, Centinela del Oriente y Río Tigre.

Con respecto a los medios de comunicación en la localidad, los canales de televisión más sintonizados son Gamavisión y Ecuavisa, no existe telefonía convencional, las viviendas tienen acceso a internet, en el sector hay señal de telefonía móvil (claro y movistar) y señal de radio (Mía, Zona Visión, Súper y Tropicana).

En cuanto a su organización social, la localidad no cuenta con el reconocimiento y aprobación de su estatuto jurídico, sin embargo, es reconocida por el GAD Parroquial de 10 de Agosto

La localidad colinda: al norte, con San Ramón, comunidad Andayacu; al sur, con Santa Fe; al oeste, con Andayacu y comunidad Juan de Velasco; y al este, con El Esfuerzo y San Ramón.

**Tabla 6-212 Descripción Sector La Esperanza**

<b>Localidad</b>		<b>Sector La Esperanza</b>
<b>Información General</b>	Número de familias al momento de creación	78
<b>Datos Poblacionales</b>	Provincia de origen	Chimborazo y Tungurahua
	Extranjeros	Estados Unidos
	Grupo étnico (nacionalidad)	Mestizo
	Número total de pobladores	300
	Número de hombres	140
	Número de mujeres	160
	Discapacitados	2
<b>Distribución por Edades</b>	De 0 a 10 años	30
	De 11 a 18 años	50
	De 19 a 64 años	200
	Mayor a 64 años	18
<b>Organización Territorial</b>	Número de viviendas	65
	Número de familias	60
	Propiedad de la tierra	Privada
	Número aprox. De fincas	24
	Centro poblado	No
<b>Distribución de Ocupación</b>	Ocupadas	180
	Desocupadas	-
	Estudiantes	60
	Amas de casa	60
<b>Actividades productivas y de mercado</b>	Agricultura	Hombres y mujeres
	Ganadería	Hombres y mujeres
	Construcción	Hombres
	Hidrocarburos/minería	Hombres
	Comercio	Hombres y mujeres
	Servicios	Hombres
	Quehaceres domésticos	Mujeres
	Trabajo fuera de la parroquia	Puyo
	Principales productos agrícolas	Caña, papachina, plátano y yuca
	Principales productos agropecuarios	Huevos y leche
<b>Atractivos/sitios turísticos</b>	Sitios turísticos	-
	Festividades	Fiesta en honor al Señor de la Buena Esperanza, fiesta del Niño Jesús
<b>Plantas Medicinales y sus Usos</b>	Hoja de guayaba	Dolor de barriga
	Hoja de ajo	Diabetes

<b>Localidad</b>		<b>Sector La Esperanza</b>
	Raíz de ortiga	Inflamaciones
<b>Infraestructura y Servicios</b>	Institución educativa	José María Urbina (no funciona)
	Capilla o iglesia	Iglesia católica
	Cancha deportiva	Fútbol y cancha múltiple
<b>Materiales Predominantes de las Viviendas</b>	Tipo	Casa/villa
	Piso	Tabla sin tratar
	Techo	Zinc
	Paredes	Ladrillo o bloque
<b>Servicios Básicos</b>	Alumbrado	Conexión pública
	Obtención de agua	Red de agua entubada
	Eliminación de basura	Carro recolector
	Eliminación de aguas servidas	Pozo séptico
<b>Medios de Transporte Cooperados</b>	San Francisco	Pasa cada hora, 40 min de viaje, \$1,00
	Centinela del Oriente	
	Río Tigre	
<b>Medios de Comunicación</b>	Televisión	Ecuavisa y Gamavisión
	Radio	Mía, Zona Visión, Súper, Tropicana
	Telefonía móvil	Claro y Movistar
	Televisión satelital	Sin cables
	Telefonía convencional	No
	Cobertura de internet	Sí
<b>Organizaciones Sociales y Representante</b>	Directiva del sector	Mariana Yasaca
<b>Localidades Vecinas</b>	Norte	San Ramón comunidad Andayacu
	Sur	Santa Fe
	Este	El Esfuerzo y San Ramón
	Oeste	Andayacu y comunidad Juan de Velasco
<b>Delimitación</b>	Mapa de delimitación	No
	Descripción en el PDOT	Sí
	Reconocimiento jurídico	No
	Reconocimiento institucional	Sí
	Listado de socios	Sí
	Conflicto de límites	No

Fuente: (Entrix, Jornada de Campo, mayo 2022, Entrevista a la Sra. María Yasaca – Presidente), (GAD Parroquial 10 de Agosto, 2015),  
Elaboración: Entrix, junio 2022

#### 6.4.4.1.2 Barrio Lindo

La localidad Barrio Lindo se formó en 1980, con 15 familias provenientes de la provincia de Chimborazo. Actualmente, en la localidad no existen personas extranjeras, la mayoría de la población se autoidentifica como mestiza. En la localidad existen 33 viviendas con una población de 100 personas, la propiedad de la tierra es privada individual.

Las principales actividades económicas y productivas que los pobladores de la localidad realizan son la agricultura y ganadería; hombres y mujeres se dedican a las actividades agropecuarias. Los principales productos son caña, plátano y yuca, que se destinan a la venta en mercados por medio de intermediarios; por otro lado, algunas familias practican la piscicultura y también la crianza de ganado vacuno, porcino y aves de corral, que en su mayoría se destinan a la venta y al consumo propio. Cuando la población no tiene trabajo dentro de la localidad, sale en busca de trabajo a la ciudad Puyo, también realizan actividades en los siguientes sectores: industrias manufactureras y comercio.

En la localidad no existen atractivos turísticos, se practica la medicina tradicional; son muy utilizadas plantas medicinales, como hierbaluisa, actualmente utilizada para el tratamiento de dolores de estómago.

Dentro de la localidad no existe ningún tipo de infraestructura comunitaria, la población en el caso de asistencia médica acude a la cabecera parroquial 10 de Agosto, donde existe un centro de salud tipo A, o al dispensario médico del Seguro Social Campesino ubicado en la comunidad Santa Fe.

Las viviendas de la localidad se categorizan como casas o villas, y los materiales de construcción predominantes son: piso de tabla sin tratar, techo de zinc y paredes de ladrillo o bloque. En cuanto a los servicios básicos con los que cuenta la localidad: el alumbrado proviene de conexión pública, el agua para consumo humano la obtienen de red de agua entubada, la basura se elimina a través de carro recolector y las aguas servidas se desechan por pozo séptico en las viviendas.

En cuanto a la infraestructura vial y medios de transporte, hay acceso a la localidad desde Puyo y Arajuno; la vía de acceso es asfaltada. Como medio de transporte existen tres líneas de bus en la ruta desde Puyo hasta Arajuno operados por las cooperativas San Francisco, Centinela del Oriente y Río Tigre.

Con respecto a los medios de comunicación en la localidad, los canales de televisión más sintonizados son Ecuavisa y Teleamazonas, algunos hogares optan por la contratación de televisión satelital (DIRECTV), no existe telefonía convencional, las viviendas tienen acceso a internet, en el sector hay señal de telefonía móvil (claro y movistar) y señal de radio (Mía y Tropicana).

En cuanto a su organización social, la localidad no cuenta con el reconocimiento y aprobación de su estatuto jurídico, sin embargo, es reconocida por el GAD Parroquial de 10 de Agosto.

La localidad colinda: al norte, con Jatuepaccha; al sur, con 10 de Agosto, al oeste, con San Guillermo; y al este, con Juan de Velasco.

**Tabla 6-213 Descripción Barrio Lindo**

Localidad		Barrio Lindo
<b>Información General</b>	Número de familias al momento de creación	15
<b>Datos Poblacionales</b>	Provincia de origen	Chimborazo
	Extranjeros	No
	Grupo étnico (nacionalidad)	Mestizo
	Número total de pobladores	100
	Número de hombres	60
	Número de mujeres	40



<b>Localidad</b>	<b>Barrio Lindo</b>	
	Discapacitados	-
<b>Distribución por Edades</b>	De 0 a 10 años	15
	De 11 a 18 años	25
	De 19 a 64 años	55
	Mayor a 64 años	5
<b>Organización Territorial</b>	Número de viviendas	33
	Número de familias	25
	Propiedad de la tierra	Privada
	Número aproximado. De fincas	10
	Centro poblado	No
<b>Distribución de Ocupación</b>	Ocupadas	65
	Desocupadas	-
	Estudiantes	10
	Amas de casa	25
<b>Actividades productivas y de mercado</b>	Agricultura	Hombres y mujeres
	Ganadería	Hombres y mujeres
	Industria manufacturera	Hombres
	Comercio	Hombres y mujeres
	Quehaceres domésticos	Mujeres
	Trabajo fuera de la parroquia	Puyo
	Principales productos agrícolas	Caña, plátano y yuca
	Principales productos agropecuarios	Ganado vacuno y porcino, aves de corral y piscicultura
<b>Plantas Medicinales y sus Usos</b>	Hierba Luisa	Dolor de barriga
<b>Materiales Predominantes de las Viviendas</b>	Tipo	Casa/villa
	Piso	Ladrillo o cemento
	Techo	Zinc
	Paredes	Ladrillo o bloque
<b>Servicios Básicos</b>	Alumbrado	Conexión pública
	Obtención de agua	Red de agua entubada
	Eliminación de basura	Carro recolector
	Eliminación de aguas servidas	Pozo séptico
<b>Medios de Transporte Cooperados</b>	San Francisco	Pasa cada hora, 20 min de viaje, \$0,75
	Centinela del Oriente	
	Río Tigre	
<b>Medios de Comunicación</b>	Televisión	Ecuavisa y Teleamazonas
	Radio	Mía y Tropicana

<b>Localidad</b>		<b>Barrio Lindo</b>
	Telefonía móvil	Claro y Movistar
	Televisión satelital	DIRECTV
	Telefonía convencional	No
	Cobertura de internet	Sí
<b>Organizaciones Sociales y Representante</b>	Directiva del barrio	Jose Fernández
<b>Localidades Vecinas</b>	Norte	Jatuepaccha
	Sur	10 de Agosto
	Este	Juan de Velasco
	Oeste	San Guillermo
<b>Delimitación</b>	Mapa de delimitación	No
	Descripción en el PDOT	Sí
	Reconocimiento jurídico	No
	Reconocimiento institucional	No
	Listado de socios	No
	Conflicto de límites	No

Fuente: (Entrix, Jornada de Campo, enero 2022, Entrevista al Sr. José Fernández - Presidente), (GAD Parroquial 10 de Agosto, 2015)

Elaboración: Entrix, junio 2022

#### 6.4.4.1.3 Sector San Guillermo

La localidad Sector San Guillermo se formó en el año 2010, con 15 familias provenientes de las provincias de Chimborazo y Tungurahua. Actualmente, en la localidad existe una familia extranjeras procedente de Venezuela, y la mayoría de la población se autoidentifica como mestiza. En la localidad existen 20 viviendas con una población de 80 personas, la propiedad de la tierra es privada individual.

Las principales actividades económicas y productivas que los pobladores de la localidad realizan son la agricultura; hombres y mujeres se dedican a las actividades agropecuarias. Los principales productos son: maíz, papachina, y caña, que se destinan al consumo propio y a la venta en ciudades cercanas, como el mercado de la ciudad Puyo, y otros productos son comercializados dentro del sector a través de intermediarios. Cuando la población no tiene trabajo dentro de la localidad, sale en busca de trabajo a la ciudad Puyo, el salario que perciben en actividades agrícolas varía para hombres y mujeres, siendo así a los hombres les pagan USD 15,00 y a las mujeres USD 12,00.

En la localidad no existen atractivos turísticos, y tampoco festividades.

En la localidad se practica la medicina tradicional; son muy utilizadas plantas medicinales como el chugchuguazo como tratamiento del COVID, la guayusa para el dolor de estómago y la hierbaluisa para curar los nervios.

La localidad no cuenta con ninguna infraestructura comunitaria. Por lo que reuniones de la localidad la realizan en la vivienda del señor presidente Sergio Tanqueño. Al no tener una institución educativa, la población estudiantil acude a los establecimientos más cercanos, como la Unidad Educativa san Carlos, y a la Unidad Educativa 10 de Agosto. En el caso de asistencia médica la población acude a la cabecera parroquial 10 de Agosto, donde existe un centro de salud tipo A, y al Seguro campesino, ubicado en el kilómetro 20 vía al Triunfo.

Las viviendas de la localidad se categorizan como casas o villas y los materiales de construcción predominantes son: piso de tabla sin tratar, techo de zinc y paredes de madera. En cuanto a los servicios básicos con los que cuenta la localidad: el alumbrado proviene de conexión pública, el agua para consumo humano la obtienen de la recolección de agua lluvia, la basura se elimina a través de carro recolector y la queman; las aguas servidas se desechan por pozo séptico en las viviendas.

En cuanto la infraestructura vial y medios de transporte, hay acceso a la localidad desde la ciudad Puyo hasta San Guillermo; la vía de acceso es asfaltada desde la ciudad del Puyo hasta 10 de Agosto, el siguiente tramo de acceso es camino lastrado, desde 10 de Agosto hasta San Guillermo. Como medio de transporte existe una línea de bus en la ruta Puyo a San Guillermo operada por la cooperativa Río Tigre.

Con respecto a los medios de comunicación en la localidad, el canal de televisión más sintonizado es Ecuavisa, no existe telefonía convencional, y no tienen acceso a internet, en el sector hay señal de telefonía móvil claro y señal de radio (Mía y Tropicana).

En cuanto a su organización social, la localidad no cuenta con el reconocimiento y aprobación de su estatuto jurídico, sin embargo, es reconocida por el GAD Parroquial de 10 de Agosto.

La localidad colinda: al norte, con la comunidad Jatumpaccha; al sur, con la cabecera parroquial 10 de Agosto; al oeste, con la comunidad Curaray; y al este, con la comunidad San Carlos.

**Tabla 6-214 Descripción Sector San Guillermo**

Localidad		Sector San Guillermo
<b>Información General</b>	Número de familias al momento de creación	20
<b>Datos Poblacionales</b>	Provincia de origen	Chimborazo y Tungurahua
	Extranjeros	Venezolanos
	Grupo étnico (nacionalidad)	Mestizo
	Número total de pobladores	80
	Número de hombres	40
	Número de mujeres	40
	Discapacitados	2
<b>Distribución por Edades</b>	De 0 a 10 años	10
	De 11 a 18 años	5
	De 19 a 64 años	55
	Mayor a 64 años	10
<b>Organización Territorial</b>	Número de viviendas	20
	Número de familias	20
	Propiedad de la tierra	Privada
	Número aprox. de fincas	20
	Centro poblado	No
<b>Distribución de Ocupación</b>	Ocupadas	20
	Desocupadas	10
	Estudiantes	10
	Amas de casa	40

<b>Localidad</b>	<b>Sector San Guillermo</b>	
<b>Actividades productivas y de mercado</b>	Agricultura	Hombres y mujeres
	Ganadería	-
	Construcción	-
	Hidrocarburos/minería	-
	Comercio	-
	Servicios	-
	Quehaceres domésticos	Mujeres
	Trabajo fuera de la parroquia	Puyo
	Principales productos agrícolas	Maíz, papachina, yuca, plátano, fibra y caña
	Principales productos agropecuarios	-
<b>Atractivos/sitios turísticos</b>	Sitios turísticos	-
	Festividades	-
<b>Plantas Medicinales y sus Usos</b>	Chugchuguazo	COVID
	Guayusa	Dolor de estómago
	Hierbaluisa	Sistema nervioso
<b>Infraestructura y Servicios</b>	Institución educativa	-
	Capilla o iglesia	-
	Cancha deportiva	-
<b>Materiales Predominantes de las Viviendas</b>	Tipo	Casa/villa
	Piso	Tabla sin tratar
	Techo	Zinc
	Paredes	Madera
<b>Servicios Básicos</b>	Alumbrado	Conexión pública
	Obtención de agua	Recolección de agua lluvia
	Eliminación de basura	Carro recolector, y la quemar
	Eliminación de aguas servidas	Pozo séptico
<b>Medios de Transporte Cooperados</b>	Río Tigre	Pasa cada 30 min, \$1,50
<b>Medios de Comunicación</b>	Televisión	Ecuavisa
	Radio	Mía, Tropicana
	Telefonía móvil	Claro
	Televisión satelital	Sin cable
	Telefonía convencional	No
	Cobertura de internet	No
<b>Organizaciones Sociales y Representante</b>	Directiva del sector	Sergio Tanqueño
<b>Localidades Vecinas</b>	Norte	Comunidad Jatumpaccha

Localidad		Sector San Guillermo
	Sur	Cabecera parroquial 10 de Agosto
	Este	Comunidad Curaray
	Oeste	Comunidad San Carlos.
Delimitación	Mapa de delimitación	No
	Descripción en el PDOT	SÍ
	Reconocimiento jurídico	No
	Reconocimiento institucional	No
	Listado de socios	No
	Conflicto de límites	No

Fuente: (Entrix, Jornada de Campo, mayo 2022, Entrevista al Sr. Sergio Tanqueño - Presidente), (GAD Parroquial 10 de Agosto, 2015)

Elaboración: Entrix, junio 2022

#### 6.4.4.2 Parroquia El Triunfo

##### 6.4.4.2.1 Cabecera Parroquial El Triunfo

La localidad El Triunfo se formó en 1975, con 10 familias provenientes de la provincia de Tungurahua. Actualmente, en la localidad no existen personas extranjeras, la mayoría de la población se autoidentifica como mestiza o quechua. En la localidad existen 200 viviendas con una población de 1000 personas, la propiedad de la tierra es privada individual.

Las principales actividades económicas y productivas que los pobladores de la localidad realizan son la agricultura y ganadería; hombres y mujeres se dedican a las actividades agropecuarias. Los principales productos son: caña, yuca, plátano y papachina; dichos productos se destinan a la venta en la ciudad Puyo y en el mercado local por medio de intermediarios; por otro lado, algunas familias practican la piscicultura y también la crianza de ganado porcino, vacuno y aves de corral, que se destina al consumo familiar y a la venta en el mercado de la parroquia El Triunfo y en la ciudad I Puyo. Cuando la población no tiene trabajo dentro de la localidad, sale en busca de trabajo a la ciudad Puyo, también realizan actividades en los siguientes sectores: construcción, industrias manufactureras, hidrocarburos, minería, comercio y servicios.

En la localidad existen atractivos turísticos como cascadas, tarabitas y un mirador; en cuanto a las festividades principales, el 16 de noviembre se festeja la parroquialización.

En la localidad se practica la medicina tradicional; son muy utilizadas plantas medicinales, como el chugchuguazo hierba luisa y matico de monte, actualmente utilizadas para prevenir la COVID-19, la artritis y el cáncer.

Referente a la infraestructura comunitaria, existe una institución educativa (escuela 12 de Febrero), canchas deportivas, estadio, coliseo, centro de salud tipo A El Triunfo y dos centros religiosos. No cuenta con casa comunal.

Las viviendas de la localidad se categorizan como casas o villas, y los materiales de construcción predominantes son: piso de ladrillo o cemento, techo de zinc y paredes de hormigón. En cuanto a los servicios básicos con los que cuenta la localidad: el alumbrado proviene de conexión pública, el agua para consumo humano la obtienen a través de la red de agua potable, la basura se elimina a través de carro recolector y las aguas servidas se desechan a través del alcantarillado público.

En cuanto la infraestructura vial y medios de transporte, hay acceso a la localidad desde Puyo; la vía de acceso es asfaltada de primer orden. Como medio de transporte existen tres líneas de bus en la ruta Puyo a El Triunfo, operadas por las cooperativas San Francisco, Centinela del Oriente y Río Tigre.

Con respecto a los medios de comunicación en la localidad, los canales de televisión más sintonizados son Ecuavisa y Teleamazonas, no existe telefonía convencional; las viviendas tienen acceso a internet; en el sector hay señal de telefonía móvil (Claro) y señal de radio (Mía y Tropicana).

En cuanto a su organización social, la localidad cuenta con reconocimiento jurídico, Código CIU<sup>7</sup>: S949901

La localidad colinda: al norte, con el barrio La Libertad; al sur, con el barrio Los Olivos; al oeste, con Mirador de Villano; y al este, con la comunidad San Luis.

**Tabla 6-215 Descripción Cabecera Parroquial El Triunfo**

Localidad		Cabecera Parroquial El Triunfo
<b>Información General</b>	Número de familias al momento de creación	10
<b>Datos Poblacionales</b>	Provincia de origen	Tungurahua
	Extranjeros	No
	Grupo étnico (nacionalidad)	En su mayoría se consideran mestizo y apenas 5 familias se consideran kichwa
	Número total de pobladores	1000
	Número de hombres	460
	Número de mujeres	600
	Discapacitados	10
<b>Distribución por Edades</b>	De 0 a 10 años	200
	De 11 a 18 años	300
	De 19 a 64 años	2440
	Mayor a 64 años	50
<b>Organización Territorial</b>	Número de viviendas	200
	Número de familias	200
	Propiedad de la tierra	Privada
	Número aprox. de fincas	-
	Centro poblado	Sí
<b>Distribución de Ocupación</b>	Ocupadas	570
	Desocupadas	-
	Estudiantes	200
	Amas de casa	230
<b>Actividades productivas y de mercado</b>	Agricultura	Hombres y mujeres
	Ganadería	Hombres y mujeres
	Construcción	Hombres
	Industrias manufactureras	Hombres y mujeres

<sup>7</sup> CIU: es la clasificación de todas las actividades económicas cuya finalidad es la de establecer su codificación homologada y comparable a nivel mundial.

<b>Localidad</b>	<b>Cabecera Parroquial El Triunfo</b>	
	Hidrocarburos/minería	Hombres
	Comercio	Hombres y mujeres
	Servicios	Hombres
	Quehaceres domésticos	Mujeres
	Trabajo fuera de la parroquia	Puyo
	Principales productos agrícolas	Caña, papachina, plátano y yuca
	Principales productos agropecuarios	Ganado porcino y vacuno, piscicultura y aves de corral
<b>Atractivos/sitios turísticos</b>	Sitios turísticos	Cascadas y tarabitas de El Triunfo y Mirador
	Festividades	Fiesta de parroquialización
<b>Plantas Medicinales y sus Usos</b>	Chugchuguazo	COVID y artritis
	Yerba Luisa	COVID y cáncer
	Matico de monte	COVID
<b>Infraestructura y Servicios</b>	Institución educativa	Escuela 12 de Febrero
	Centro de salud	Centro de salud tipo A
	Capilla o iglesia	Iglesia católica y evangélica
	Cancha deportiva	Estadio, coliseo y cancha sintética
<b>Materiales Predominantes de las Viviendas</b>	Tipo	Casa/villa
	Piso	Ladrillo o cemento
	Techo	Zinc
	Paredes	Ladrillo o bloque
<b>Servicios Básicos</b>	Alumbrado	Conexión pública
	Obtención de agua	Red de agua potable
	Eliminación de basura	Carro recolector
	Eliminación de aguas servidas	Alcantarillado
<b>Medios de Transporte Cooperados</b>	San Francisco	Pasa cada hora, 40 min de viaje, \$1,10
	Centinela del Oriente	
	Río Tigre	
<b>Medios de Comunicación</b>	Televisión	Ecuavisa y Teleamazonas
	Radio	Mía y Tropicana
	Telefonía móvil	Claro
	Televisión satelital	Sin cables
	Telefonía convencional	No
	Cobertura de internet	Sí
<b>Organizaciones Sociales y Representante</b>	Grupo de mujeres Rurales de El Triunfo Cría de Cuyes	María Villafuerte
	Asociación de chifleros (ASODESTRI)	Marcos Vargas

Localidad		Cabecera Parroquial El Triunfo
	Asociación de ganaderos de El Triunfo	Alfonso Flores
	Asociación de Textileras ASOTEXPAZ	Nancy Ichau
	Grupo de mujeres en Cría de Gallinas Criollas	Olga Montaguano
Localidades Vecinas	Norte	Barrio La Libertad
	Sur	Barrio Los Olivos
	Este	Comunidad San Luis
	Oeste	Mirador de Villano
Delimitación	Mapa de delimitación	Sí
	Descripción en el PDOT	Sí
	Reconocimiento jurídico	No
	Reconocimiento institucional	Sí
	Listado de socios	No
	Conflicto de límites	No

Fuente: (Entrix, Jornada de Campo, mayo 2022, Entrevista al Sr. Vinicio Pozo - Presidente), (GAD Parroquial Rural El Triunfo, 2015)

Elaboración: Entrix, junio 2022

#### 6.4.4.2.2 Comunidad La Independencia<sup>8</sup>

La localidad La Independencia se formó en 1986, con seis familias provenientes de la provincia de Morona Santiago. Actualmente, en la localidad no existen personas extranjeras, la mayoría de la población se autoidentifica como mestiza o shuar. En la localidad existen 15 viviendas con una población de 130 personas, la propiedad de la tierra es privada individual.

Las principales actividades económicas y productivas que los pobladores de la localidad realizan son la agricultura y ganadería; hombres y mujeres se dedican a las actividades agropecuarias. Los principales productos son: yuca, plátano, papachina, maíz y papaya, que se destinan a la venta en ciudades cercanas como Puyo a través de intermediarios y venta directa en mercados; por otro lado, algunas familias se dedican a la crianza de ganado porcino, vacuno y aves de corral, que en su mayoría se destina al consumo familiar y en menor medida a la venta. Cuando la población no tiene trabajo dentro de la localidad, sale en busca de trabajo a la ciudad Puyo. También se realizan actividades en los siguientes sectores: construcción, industrias manufactureras, hidrocarburos, minería, comercio y servicios.

En la localidad no existen atractivos turísticos ni festividades y no se practica el uso de medicina ancestral.

Referente a la infraestructura comunitaria, existe una casa comunal, una institución educativa (Vencedores de Pichincha-no funciona) y un centro de culto religioso. En el caso de asistencia médica, la población acude a la cabecera parroquial El Triunfo, donde existe un centro de salud tipo A.

Las viviendas de la localidad se categorizan como casas o villas, y los materiales de construcción predominantes son: piso de tabla sin tratar, techo de zinc y paredes de madera. En cuanto a los servicios básicos con los que cuenta la localidad: el alumbrado proviene de conexión pública, el agua para consumo humano la obtienen a través de la red de agua potable, la basura se quema y las aguas servidas se desechan por pozo séptico en las viviendas.

<sup>8</sup> La comunidad La Independencia, se encuentra habitada por colonos.



En cuanto la infraestructura vial y medios de transporte, hay acceso a la localidad desde La Independencia y Puyo; las vías de acceso son de lastre. Como medio de transporte existe una línea de bus en la ruta Puyo la Independencia operados por un bus.

Con respecto a los medios de comunicación en la localidad, el canal de televisión más sintonizados es Teleamazonas, aunque algunos hogares optan por la contratación de televisión satelital (DIRECTV), no existe telefonía convencional; las viviendas tienen acceso a internet; en el sector hay señal de telefonía móvil (Claro) y señal de radio (Súper, Tropicana y Tarimia).

En cuanto a su organización social, la localidad no cuenta con el reconocimiento y aprobación de su estatuto jurídico, sin embargo, es reconocida por el GAD Parroquial de El Triunfo.

La localidad colinda al norte con la comunidad Roldós, al sur con el Barrio Miraflores, al este con la comunidad Riobambeñita, y al oeste con la comunidad Santo Domingo.

**Tabla 6-216 Descripción Comunidad La Independencia**

Localidad		Comunidad La Independencia
<b>Información General</b>	Número de familias al momento de creación	6
<b>Datos Poblacionales</b>	Provincia de origen	Morona Santiago
	Extranjeros	No
	Grupo étnico (nacionalidad)	Mestizo y shuar
	Número total de pobladores	130
	Número de hombres	60
	Número de mujeres	70
	Discapacitados	3
<b>Distribución por Edades</b>	De 0 a 10 años	16
	De 11 a 18 años	10
	De 19 a 64 años	100
	Mayor a 64 años	1
<b>Organización Territorial</b>	Número de viviendas	21
	Número de familias	15
	Propiedad de la tierra	Privada
	Número aprox. de fincas	11
	Centro poblado	No
<b>Distribución de Ocupación</b>	Ocupadas	80
	Desocupadas	20
	Estudiantes	15
	Amas de casa	15
<b>Actividades productivas y de mercado</b>	Agricultura	Hombres y mujeres
	Ganadería	Hombres y mujeres
	Hidrocarburos/minería	Hombres
	Quehaceres domésticos	Mujeres
	Trabajo fuera de la parroquia	Puyo

<b>Localidad</b>		<b>Comunidad La Independencia</b>
	Principales productos agrícolas	Maíz, papaya, papachina, plátano y yuca
	Principales productos agropecuarios	Ganado vacuno, porcino y aves de corral
<b>Infraestructura y Servicios</b>	Institución educativa	Vencedora del Pichincha (no funciona desde el 2019)
	Capilla o iglesia	Mixta mal estado
	Casa comunal	Paredes de madera, piso de losa
<b>Materiales Predominantes de las Viviendas</b>	Tipo	Casa/villa
	Piso	Tabla sin tratar
	Techo	Zinc
	Paredes	Madera
<b>Servicios Básicos</b>	Alumbrado	Conexión pública
	Obtención de agua	Red de agua potable
	Eliminación de basura	Queman
	Eliminación de aguas servidas	Pozo séptico
<b>Medios de Transporte Cooperados</b>	Bus	Pasa cada hora, 60 min de viaje, \$1,75
<b>Medios de Comunicación</b>	Televisión	Telemazonas
	Radio	Ninguna
	Telefonía móvil	Claro
	Televisión Satelital	DIRECTV
	Telefonía convencional	No
	Cobertura de internet	Sí
<b>Organizaciones Sociales y Representante</b>	Directiva de la comunidad	Eder Saula
	Aruta Uchuri (campo de danza)	Eder Saula
<b>Localidades Vecinas</b>	Norte	Comunidad Roldós
	Sur	Barrio Miraflores
	Este	Comunidad Riobambeñita
	Oeste	Comunidad Santo Domingo
<b>Delimitación</b>	Mapa de delimitación	Sí
	Descripción en el PDOT	Sí
	Reconocimiento jurídico	No
	Reconocimiento institucional	Sí
	Listado de socios	Sí
	Conflicto de límites	No

Fuente: (Entrix, Jornada de Campo, mayo 2022, Entrevista al Sr. Eder Saula - Presidente), (GAD Parroquial Rural El Triunfo, 2015)  
Elaboración: Entrix, junio 2022

#### **6.4.4.2.3 Barrio La Libertad**

La localidad La Libertad se formó en el 2000, con ocho familias provenientes de las provincias de Tungurahua y Bolívar. Actualmente, en la localidad no existen personas extranjeras, la mayoría de la población se autoidentifica como mestiza o quechua. En la localidad existen 34 viviendas con una población de 160 personas, la propiedad de la tierra es privada individual.

Las principales actividades económicas y productivas que los pobladores de la localidad realizan son la agricultura y ganadería; hombres y mujeres se dedican a las actividades agropecuarias. Los principales productos son: caña, plátano, papachina, hortalizas y frutas, que se destinan a la venta en ciudades cercanas, como Puyo y El Triunfo, a través de intermediarios y venta directa en mercados. Por otro lado, algunas familias se dedican a la crianza de ganado porcino, vacuno y aves de corral, que en su mayoría se destina al consumo familiar y en menor medida a la venta. También se realizan actividades en los siguientes sectores: construcción, turismo y servicios.

En la localidad se cuenta con el atractivo turístico Caballero de Logroño (finca). Se practica la medicina tradicional; son muy utilizadas plantas medicinales, como el chugchuguazo, jengibre y ajo de monte, actualmente utilizadas como desinflamantes y para la purificación de la sangre.

Referente a la infraestructura comunitaria, existe una casa comunal y una cancha deportiva. En el caso de asistencia médica, la población acude a la cabecera parroquial El Triunfo, donde existe un centro de salud tipo A, o al dispensario del Seguro Social Campesino en Colonia Santa Fe.

Las viviendas de la localidad se categorizan como casas o villas, y los materiales de construcción predominantes son: piso de ladrillo o cemento, techo de zinc y paredes de ladrillo o bloque. En cuanto a los servicios básicos con los que cuenta la localidad: el alumbrado proviene de conexión pública, el agua para consumo humano la obtienen a través de red de agua entubada, la basura se elimina a través de carro recolector y las aguas servidas se desechan por pozo séptico en las viviendas.

En cuanto la infraestructura vial y medios de transporte, hay acceso a la localidad desde Puyo y Arajuno; la vía de acceso es de primer orden (asfaltada). Como medio de transporte existe tres líneas de bus en la ruta Puyo a Arajuno operadas por las cooperativas San Francisco, Centinela del Oriente y Río Tigre.

Con respecto a los medios de comunicación en la localidad, los canales de televisión más sintonizados son Ecuavisa y Teleamazonas, aunque algunos hogares optan por la contratación de televisión satelital (DIRECTV); no existe telefonía convencional; las viviendas tienen acceso a internet; en el sector hay señal de telefonía móvil (Claro y Movistar) y señal de radio (Súper, Tropicana y Mía).

En cuanto a su organización social, la localidad no cuenta con el reconocimiento y aprobación de su estatuto jurídico, sin embargo, es reconocida por el GAD Parroquial de El Triunfo.

La localidad colinda: al norte, con Santa Fe; al sur, con El Triunfo; al oeste, con El Condor, Florida y Colonia Oasis; y al este, con Oriental y San Luis.

**Tabla 6-217 Descripción Barrio La Libertad**

Localidad		Barrio La Libertad
<b>Información General</b>	Número de familias al momento de creación	8
<b>Datos Poblacionales</b>	Provincia de origen	Bolívar y Tungurahua
	Extranjeros	No
	Grupo étnico (nacionalidad)	Mestizo y quechua
	Número total de pobladores	160
	Número de hombres	90
	Número de mujeres	70
	Discapacitados	-
<b>Distribución por Edades</b>	De 0 a 10 años	20
	De 11 a 18 años	20
	De 19 a 64 años	110
	Mayor a 64 años	10
<b>Organización Territorial</b>	Número de viviendas	34
	Número de familias	30
	Propiedad de la tierra	Privada
	Número aprox. de fincas	10
	Centro poblado	Sí
<b>Distribución de Ocupación</b>	Ocupadas	105
	Desocupadas	-
	Estudiantes	25
	Amas de casa	30
<b>Actividades productivas y de mercado</b>	Agricultura	Hombres y mujeres
	Ganadería	Hombres y mujeres
	Construcción	Hombres
	Turismo	Hombres
	Comercio	Mujeres
	Servicios	Hombres
	Quehaceres domésticos	Mujeres
	Trabajo fuera de la parroquia	No
	Principales productos agrícolas	Caña, papachina, plátano, hortalizas y frutas
	Principales productos agropecuarios	Ganado vacuno, porcino, aves de corral y piscicultura
<b>Atractivos/sitios turísticos</b>	Sitios turísticos	Caballero de Logroño
	Festividades	Fiesta de Fin de Año
<b>Plantas Medicinales y sus Usos</b>	Chugchuguazo	Desinflamatorio, purificación de sangre
	Jengibre	Desinflamatorio

<b>Localidad</b>		<b>Barrio La Libertad</b>
	Ajo de monte	Desinflamatorio, purificación de sangre
<b>Infraestructura y Servicios</b>	Casa comunal	Cemento y zinc
	Cancha deportiva	Cancha con cubierta
<b>Materiales Predominantes de las Viviendas</b>	Tipo	Casa/villa
	Piso	Ladrillo o cemento
	Techo	Zinc
	Paredes	Ladrillo o bloque
<b>Servicios Básicos</b>	Alumbrado	Conexión Pública
	Obtención de agua	Red de agua entubada
	Eliminación de basura	Carro recolector
	Eliminación de aguas servidas	Pozo séptico
<b>Medios de Transporte Cooperados</b>	San Francisco	Pasa cada hora, 30 min de viaje, \$1.15
	Centinela del Oriente	
	Río Tigre	
<b>Medios de Comunicación</b>	Televisión	Ecuavisa y Teleamazonas
	Radio	Mía y Super Tropicana
	Telefonía móvil	Claro y Movistar
	Televisión satelital	DIRECTV
	Telefonía convencional	No
	Cobertura de internet	Sí
<b>Organizaciones Sociales y Representante</b>	Directiva de la comunidad	Gilberto Segundo Quinteros
	Junta de agua	Mariela Quinteros
<b>Localidades Vecinas</b>	Norte	Santa Fe
	Sur	El Triunfo
	Este	Oriental y San Luis
	Oeste	El Cóndor y Florida y Colonia Oasis
<b>Delimitación</b>	Mapa de delimitación	Sí
	Descripción en el PDOT	Sí
	Reconocimiento jurídico	No
	Reconocimiento institucional	Sí
	Listado de socios	Sí
	Conflicto de límites	Sí, con la localidad Santa Fe porque no tienen bien definidos los límites.

Fuente: (Enrix, Jornada de Campo, mayo 2022, Entrevista al Sr. Gilberto Segundo Quinteros - Presidente), (GAD Parroquial Rural El Triunfo, 2015)  
Elaboración: Enrix, junio 2022

#### 6.4.4.2.4 Barrio Los Olivos

La localidad Los Olivos se formó en el 2007, con 20 familias provenientes de las provincias de Tungurahua y Bolívar. Actualmente, en la localidad no existen personas extranjeras, la mayoría de la población se autoidentifica como mestiza. En la localidad existen 60 viviendas con una población de 270 personas, la propiedad de la tierra es privada individual.

Las principales actividades económicas y productivas que los pobladores de la localidad realizan son la agricultura y ganadería; hombres y mujeres se dedican a las actividades agropecuarias. Los principales productos son: caña, plátano, papachina y yuca, que se destinan para el autoconsumo. Por otro lado, algunas familias se dedican a la crianza de ganado porcino, vacuno y aves de corral, que en su mayoría se destina al consumo familiar y en menor medida a la venta de huevos y leche.

En la localidad se cuenta con el atractivo turístico paradero Los Olivos. Se practica la medicina tradicional; son muy utilizadas plantas medicinales, como el chugchuguazo, matico y ajo de monte, actualmente utilizadas para el dolor de huesos, desinflamante y para el tratamiento de la COVID-19.

Referente a la infraestructura comunitaria, existe una casa comunal y una cancha deportiva. En el caso de asistencia médica, la población acude a la cabecera parroquial El Triunfo, donde existe un centro de salud tipo A, o al dispensario del Seguro Social Campesino Colonia Santa Fe.

Las viviendas de la localidad se categorizan como casas o villas, y los materiales de construcción predominantes son: piso de cemento, techo de zinc y paredes de ladrillo, bloque o tabla. En cuanto a los servicios básicos con los que cuenta la localidad: el alumbrado proviene de conexión pública, el agua para consumo humano la obtienen a través de red de agua potable, la basura se elimina a través de carro recolector y las aguas servidas se desechan por pozo séptico en las viviendas.

En cuanto la infraestructura vial y medios de transporte, hay acceso a la localidad desde Puyo; la vía de acceso es de primer orden (asfaltada). Como medio de transporte existen tres líneas de bus en la ruta Puyo a Los Olivos, cooperadas por las cooperativas San Francisco, Centinela del Oriente y Río Tigre.

Con respecto a los medios de comunicación en la localidad, los canales de televisión más sintonizados son Ecuavisa y Teleamazonas, aunque algunos hogares optan por la contratación de televisión satelital (DIRECTV); no existe telefonía convencional; las viviendas tienen acceso a internet; en el sector hay señal de telefonía móvil (Claro) y señal de radio (Reloj y Mía).

En cuanto a su organización social, la localidad no cuenta con el reconocimiento y aprobación de su estatuto jurídico, sin embargo, es reconocida por el GAD Parroquial de El Triunfo. La localidad colinda: al norte, con Miraflores; al sur, este y oeste, con El Triunfo.

**Tabla 6-218 Descripción Barrio Los Olivos**

Localidad		Barrio Los Olivos
<b>Información General</b>	Número de familias al momento de creación	20
<b>Datos Poblacionales</b>	Provincia de origen	Bolívar y Tungurahua
	Extranjeros	No
	Grupo étnico (nacionalidad)	Mestizos e indígenas de la Sierra
	Número total de pobladores	270
	Número de hombres	120
	Número de mujeres	150
	Discapacitados	3
<b>Distribución por Edades</b>	De 0 a 10 años	20

<b>Localidad</b>		<b>Barrio Los Olivos</b>
	De 11 a 18 años	15
	De 19 a 64 años	217
	Mayor a 64 años	15
<b>Organización Territorial</b>	Número de viviendas	60
	Número de familias	60
	Propiedad de la tierra	Privada
	Número aprox. de fincas	-
	Centro poblado	Sí
<b>Distribución de Ocupación</b>	Ocupadas	202
	Desocupadas	-
	Estudiantes	8
	Amas de casa	60
<b>Actividades productivas y de mercado</b>	Agricultura	Hombres y mujeres
	Ganadería	Hombres y mujeres
	Hidrocarburos/minería	Hombres y mujeres
	Servicios	Mujeres
	Quehaceres domésticos	Mujeres
	Trabajo fuera de la parroquia	Puyo
	Principales productos agrícolas	Caña, papachina, plátano y yuca
	Principales productos agropecuarios	Huevos y leche
<b>Atractivos/sitios turísticos</b>	Sitios turísticos	Paradero Los Olivos
<b>Plantas Medicinales y sus Usos</b>	Chugchuguazo	Dolor de huesos
	Matico	Desinflamar
	Ajo del monte	COVID
<b>Infraestructura y Servicios</b>	Casa comunal	Casa de hormigón
	Cancha deportiva	Cancha sintética
<b>Servicios Básicos</b>	Alumbrado	-
	Obtención de agua	Red de agua potable
	Eliminación de basura	Carro recolector
	Eliminación de Aguas servidas	Pozo séptico
<b>Medios de Transporte Cooperados</b>	San Francisco	Pasa cada hora, 40 min de viaje, \$1,40
	Centinela del Oriente	
	Río Tigre	
<b>Medios de Comunicación</b>	Televisión	Ecuavisa y Teleamazonas
	Radio	Mía, Reloj
	Telefonía móvil	Claro

<b>Localidad</b>		<b>Barrio Los Olivos</b>
	Televisión satelital	DIRECTV
	Telefonía convencional	No
	Cobertura de internet	Sí
<b>Organizaciones Sociales y Representante</b>	Directiva de la comunidad	Milton Sánchez
	Asociación de ganadera	Milton Paredes
<b>Localidades Vecinas</b>	Norte	Miraflores
	Sur	El Triunfo
	Este	El Triunfo
	Oeste	El Triunfo
<b>Delimitación</b>	Mapa de delimitación	No
	Descripción en el PDOT	SÍ
	Reconocimiento jurídico	No
	Reconocimiento institucional	No
	Listado de socios	No
	Conflicto de límites	No

Fuente: (Entrix, Jornada de Campo, mayo 2022, Entrevista al Sr. Milton Sánchez - Presidente), (GAD Parroquial Rural El Triunfo, 2015)

Elaboración: Entrix, junio 2022

#### **6.4.4.2.5 Barrio Miraflores**

La localidad Miraflores se formó en el 2007, con 10 familias provenientes de la provincia de Chimborazo. Actualmente, en la localidad no existen personas extranjeras, la mayoría de la población se autoidentifica como mestiza e indígenas de la Sierra. En la localidad existen 19 viviendas, con una población de 38 personas, la propiedad de la tierra es privada individual.

Las principales actividades económicas y productivas que los pobladores de la localidad realizan son la agricultura y ganadería; hombres y mujeres se dedican a las actividades agropecuarias. Los principales productos son: caña, papachina; maíz y pitahaya, que se destinan para la venta a través de intermediarios. Por otro lado, algunas familias se dedican a la crianza de ganado porcino, vacuno y aves de corral, que en su mayoría se destina al consumo familiar y en menor medida a la venta.

En la localidad no se cuenta con atractivos turísticos. Se practica la medicina tradicional, son muy utilizadas plantas medicinales, como el poleo, menta y manzanilla, actualmente utilizadas para el dolor de estómago e inflamaciones.

Referente a la infraestructura comunitaria, existe un centro de culto religioso (iglesia evangélica). En el caso de asistencia médica, la población acude a la cabecera parroquial El Triunfo, donde existe un centro de salud tipo A, o al dispensario del Seguro Social Campesino Colonia Santa Fe.

Las viviendas de la localidad se categorizan como casas o villas, y los materiales de construcción predominantes son: piso de tabla sin tatar, techo de zinc y paredes de ladrillo o bloque. En cuanto a los servicios básicos con los que cuenta la localidad: el alumbrado proviene de conexión pública, el agua para consumo humano la obtienen a través de red de agua potable, la basura la queman y las aguas servidas se desechan por pozo séptico en las viviendas.



En cuanto la infraestructura vial y medios de transporte, hay acceso a la localidad desde Puyo a la Y. Como medio de transporte existen tres líneas de bus en la ruta Miraflores a Puyo operadas por las cooperativas San Francisco, Centinela del Oriente y Río Tigre.

Con respecto a los medios de comunicación en la localidad, el canal de televisión más sintonizado es Teleamazonas, aunque algunos hogares optan por la contratación de televisión satelital (CNT); no existe telefonía convencional; las viviendas tienen acceso a internet; en el sector hay señal de telefonía móvil (Claro) y señal de radio (Reloj y Mía).

En cuanto a su organización social, la localidad no cuenta con el reconocimiento y aprobación de su estatuto jurídico, sin embargo, es reconocida por el GAD Parroquial de El Triunfo.

La localidad colinda: al norte, con La Independencia; al sur, con la vía Puyo-Arajuno; al este, con Colonia Bolívar; y al oeste, con Los Olivos.

**Tabla 6-219 Descripción Barrio Miraflores**

Localidad		Barrio Miraflores
<b>Información General</b>	Número de familias al momento de creación	10
<b>Datos Poblacionales</b>	Provincia de origen	Chimborazo
	Extranjeros	No
	Grupo étnico (nacionalidad)	Mestizos e indígenas de la Sierra
	Número total de pobladores	38
	Número de hombres	22
	Número de mujeres	16
	Discapacitados	4
<b>Distribución por Edades</b>	De 0 a 10 años	1
	De 11 a 18 años	3
	De 19 a 64 años	25
	Mayor a 64 años	5
<b>Organización Territorial</b>	Número de viviendas	19
	Número de familias	14
	Propiedad de la tierra	Privada
	Número aprox. de fincas	11
	Centro poblado	No
<b>Distribución de Ocupación</b>	Ocupadas	15
	Desocupadas	-
	Estudiantes	9
	Amas de casa	14
<b>Actividades productivas y de mercado</b>	Agricultura	Hombres y mujeres
	Ganadería	Hombres y mujeres
	Quehaceres domésticos	Mujeres
	Trabajo fuera de la parroquia	Puyo
	Principales productos agrícolas	Caña, papachina, maíz y pitajaya

<b>Localidad</b>		<b>Barrio Miraflores</b>
	Principales productos agropecuarios	Ganado vacuno y porcino, aves de corral y piscicultura
<b>Plantas Medicinales y sus Usos</b>	Poleo	Dolor de barriga
	Menta	Dolor de barriga
	Manzanilla	Inflamaciones
<b>Infraestructura y Servicios</b>	Capilla o Iglesia	Iglesia evangélica
<b>Materiales Predominantes de las Viviendas</b>	Tipo	Casa/villa
	Piso	Tabla sin tratar
	Techo	Zinc
	Paredes	Ladrillo o bloque
<b>Servicios Básicos</b>	Alumbrado	Conexión pública
	Obtención de agua	Red de agua potable
	Eliminación de basura	Queman
	Eliminación de aguas servidas	Pozo séptico
<b>Medios de Transporte Cooperados</b>	San Francisco	Pasa cada hora, 60 min de viaje, \$1,75
	Centinela del Oriente	
	Río Tigre	
<b>Medios de Comunicación</b>	Televisión	Teleamazonas
	Radio	-
	Telefonía móvil	Claro
	Televisión satelital	CNT
	Telefonía convencional	No
	Cobertura de internet	Sí
<b>Organizaciones Sociales y Representante</b>	Directiva de la comunidad	José Ludeña
	Asociación Unión y Proceso al Desarrollo Comunitario	José Ludeña
<b>Localidades Vecinas</b>	Norte	La Independencia
	Sur	Vía Puyo-Arajuno
	Este	Colonia Bolívar
	Oeste	Los Olivos
<b>Delimitación</b>	Mapa de delimitación	No
	Descripción en el PDOT	Sí
	Reconocimiento jurídico	No
	Reconocimiento institucional	Sí
	Listado de socios	No
	Conflicto de límites	No

Fuente: (Entrix, Jornada de Campo, mayo 2022, Entrevista al Sr. Alfonso Filemón Flores Yanez - Expresidente), (GAD Parroquial Rural El Triunfo, 2015)

Elaboración: Entrix, junio 2022

#### 6.4.4.2.6 Comunidad Santa Fe<sup>9</sup>

La localidad Santa Fe se formó en 1996, con siete familias provenientes de la provincia de Tungurahua. Actualmente, en la localidad no existen personas extranjeras, la mayoría de la población se autoidentifica como mestiza e indígenas de la Sierra. En la localidad existen 52 viviendas con una población de 150 personas, la propiedad de la tierra es privada individual.

Las principales actividades económicas y productivas que los pobladores de la localidad realizan son la agricultura y ganadería; hombres y mujeres se dedican a las actividades agropecuarias. Los principales productos son: plátano, yuca y papachina, que se destinan para el autoconsumo. Por otro lado, algunas familias se dedican a la crianza de ganado porcino, vacuno y aves de corral, que en su mayoría se destina para la venta a través de intermediarios y en menor medida para el autoconsumo.

En la localidad no se cuenta con atractivos turísticos. Se practica la medicina tradicional; son muy utilizadas plantas medicinales, como el chugchuguazo, hierba luisa y orcoana, actualmente utilizadas para el tratamiento de la COVID-19 y cólicos.

Referente a la infraestructura comunitaria, existe una institución educativa (escuela Ángel Manzano) y una cancha deportiva. En el caso de asistencia médica, la población acude a la cabecera parroquial El Triunfo, donde existe un centro de salud tipo A, o al dispensario del Seguro Social Campesino Colonia Santa Fe.

Las viviendas de la localidad se categorizan como casas o villas, y los materiales de construcción predominantes son: piso de ladrillo o cemento, techo de zinc y paredes de hormigón, ladrillo o bloque. En cuanto a los servicios básicos con los que cuenta la localidad: el alumbrado proviene de conexión pública, el agua para consumo humano la obtienen a través de red de agua potable, la basura se elimina a través de carro recolector y las aguas servidas se desechan por pozo séptico en las viviendas.

En cuanto la infraestructura vial y medios de transporte, hay acceso a la localidad desde Puyo a Santa Fe; la vía de acceso es de primer orden (asfaltada). Como medio de transporte existe tres líneas de bus en la ruta Puyo, El Triunfo operadas por las cooperativas San Francisco, Centinela del Oriente y Río Tigre.

Con respecto a los medios de comunicación en la localidad, los canales de televisión más sintonizados son Teamazonas y Gamavisión; no existe telefonía convencional; las viviendas tienen acceso a internet; en el sector hay señal de telefonía móvil (Claro) y señal de radio (Super Tropicana y Tricolor).

En cuanto a su organización social, la localidad no cuenta con el reconocimiento y aprobación de su estatuto jurídico. Sin embargo, es reconocida por el GAD Parroquial de El Triunfo.

La localidad colinda: al norte, con la colonia El Esfuerzo; al sur, con la colonia Barranquilla; al este, con el barrio Libertad; y al oeste, con el sector La Esperanza.

**Tabla 6-220 Descripción Comunidad Santa Fe**

Localidad		Comunidad Santa Fe
<b>Información General</b>	Número de familias al momento de creación	7
<b>Datos Poblacionales</b>	Provincia de origen	Tungurahua
	Extranjeros	No
	Grupo étnico (nacionalidad)	Mestizo y shuar
	Número total de pobladores	150
	Número de hombres	75
	Número de mujeres	75

<sup>9</sup> La comunidad Santa Fe, se encuentra habitada por colonos.

<b>Localidad</b>		<b>Comunidad Santa Fe</b>
	Discapacitados	3
<b>Distribución por Edades</b>	De 0 a 10 años	20
	De 11 a 18 años	25
	De 19 a 64 años	88
	Mayor a 64 años	14
<b>Organización Territorial</b>	Número de viviendas	52
	Número de familias	50
	Propiedad de la tierra	Privada
	Número aprox. de fincas	27
	Centro poblado	No
<b>Distribución de Ocupación</b>	Ocupadas	70
	Desocupadas	-
	Estudiantes	30
	Amas de casa	50
<b>Actividades productivas y de mercado</b>	Agricultura	Hombres y mujeres
	Ganadería	Hombres y mujeres
	Construcción	Hombres
	Comercio	Hombres y mujeres
	Servicios	Mujeres
	Quehaceres domésticos	Mujeres
	Trabajo fuera de la parroquia	Puyo
	Principales productos agrícolas	Papachina, plátano y yuca
	Principales productos agropecuarios	Ganado vacuno, porcino, aves de corral y piscicultura
<b>Atractivos/sitios turísticos</b>	Sitios turísticos	-
	Festividades	Fiesta de Navidad
<b>Plantas Medicinales y sus Usos</b>	Chugchuguazo	COVID
	Yerba Luisa	Cólicos
	Orcoana	Cólicos
<b>Infraestructura y Servicios</b>	Institución educativa	Escuela Ángel Manzano
	Casa comunal	-
	Cancha deportiva	Cancha de tierra para fútbol
<b>Materiales Predominantes de las Viviendas</b>	Tipo	Casa/villa
	Piso	Ladrillo o cemento
	Techo	Zinc
	Paredes	Ladrillo o bloque
<b>Servicios Básicos</b>	Alumbrado	Conexión pública

Localidad		Comunidad Santa Fe
	Obtención de agua	Red de agua potable
	Eliminación de basura	Carro recolector
	Eliminación de aguas servidas	Pozo séptico
Medios de Transporte Cooperados	San Francisco	Pasa cada hora, 30 min de viaje, \$1,15
	Centinela del Oriente	
	Río Tigre	
Medios de Comunicación	Televisión	Teleamazonas y Gamavisión
	Radio	Super Tropicana y Tricolor
	Telefonía móvil	Claro
	Televisión satelital	-
	Telefonía convencional	No
	Cobertura de internet	Sí
Organizaciones Sociales y Representante	Directiva de la comunidad	Mélida Zumbana
	Asociación Nuevo Triunfo	Germania Morán
	Banco comunitario	Cristóbal Flores
Localidades Vecinas	Norte	Colonia El Esfuerzo
	Sur	Colonia Barranquilla
	Este	Barrio Libertad
	Oeste	Sector La Esperanza
Delimitación	Mapa de delimitación	No
	Descripción en el PDOT	SÍ
	Reconocimiento jurídico	No
	Reconocimiento institucional	Sí
	Listado de socios	Sí
	Conflicto de límites	-

Fuente: (Entrix, Jornada de Campo, mayo 2022, Entrevista a la Sra. Mélida Zumbana - Presidente), (GAD Parroquial Rural El Triunfo, 2015)

Elaboración: Entrix, junio 2022

#### 6.4.4.3 Cabecera Cantonal Puyo

La ciudad Puyo, conocida como Nuestra Señora del Rosario de Pompeya de Puyo, cabecera cantonal de Pastaza y capital de la provincia del mismo nombre se fundó en 1899, debido a su ubicación geográfica presentó un acelerado crecimiento poblacional. De acuerdo con el último censo INEC 2010, la parroquia cuenta con una población de 36 659 habitantes.

Las principales actividades económicas y productivas de los pobladores son comercio, turismo, acuicultura y agricultura; la ciudad Puyo constituye el un centro comercial y económico de la provincia de Pastaza; por otro lado, el turismo contribuye notablemente a la economía de la parroquia y se ha convertido en un destino turístico a nivel nacional; el turismo se enfoca en deportes de aventura, gastronomía, avistamiento de flora y fauna, visitas ecológicas, etc.

La parroquia cuenta con una variedad de instituciones educativas públicas y privadas, que incluyen varias universidades destacándose la Universidad Estatal Amazónica. La parroquia acoge a gran cantidad de estudiantes de las diferentes parroquias rurales que conforman el cantón Pastaza.

En cuanto la infraestructura vial y medios de transporte, el transporte público es el principal medio de movilización de la población; existen tres cooperativas: Orquídea Amazónica, Intrapuyo y Cordera Guerra; las vías en su mayoría son asfaltadas.

Las viviendas en su mayoría son casas de uno o dos pisos, los materiales de construcción predominantes son: piso de cemento, techo de cemento o zinc y paredes de hormigón, ladrillo o bloque. En cuanto a los servicios básicos con los que cuenta la localidad: el alumbrado proviene de conexión pública, el agua para consumo humano la obtienen a través de red de agua potable, la basura se elimina a través de carro recolector y las aguas servidas se a la red de alcantarillado público.

Con respecto a los medios de comunicación, la ciudad Puyo cuenta con una amplia red de medios de comunicación que incluye: prensa, radio, televisión, telefonía convencional, telefonía móvil (CNT, Movistar, Claro y Tuenti), internet y mensajería postal.

#### **6.4.4.3.1 Asociación de viviendas Brisas del Puyo**

La localidad Asociación de viviendas Brisas del Puyo se formó en el 2010, con 5 familias provenientes de la provincia de Pastaza. Actualmente, en la localidad no existen personas extranjeras, la mayoría de la población se autoidentifica como mestizos. En la localidad existen 21 viviendas, con una población de 17 personas, la propiedad de la tierra es privada individual.

Las principales actividades económicas y productivas que los pobladores de la localidad realizan son la agricultura y ganadería; hombres y mujeres se dedican a las actividades agropecuarias. Los principales productos son: papachina, yuca y plátano, que se destinan para el autoconsumo de la población. Por otro lado, algunas familias se dedican a la crianza de ganado vacuno, que en su mayoría se destina a la venta en la feria de la ciudad del Puyo.

En la localidad no se cuenta con atractivos turísticos. Se practica la medicina tradicional, son muy utilizadas plantas medicinales, como la hierbaluisa, albaca y cedrón, actualmente utilizadas para problemas digestivos.

Referente a la infraestructura comunitaria, existe únicamente la casa comunal, la población estudiantil al no tener un establecimiento educativo, se movilizan a los centros educativos de la ciudad del Puyo. En cuanto a la asistencia médica la población acude al centro de salud de Fátima, ubicado a las afueras de la ciudad del Puyo.

Las viviendas de la localidad se categorizan como casas o villas, y los materiales de construcción predominantes son: piso de cemento, techo de zinc y paredes de ladrillo o bloque. En cuanto a los servicios básicos con los que cuenta la localidad: el alumbrado proviene de conexión pública en un 10 %, y en un 90 % no tiene luz eléctrica, el agua para consumo humano la obtienen a través de la recolección de agua lluvia, la basura la queman y las aguas servidas se desechan por pozo séptico en las viviendas.

En cuanto la infraestructura vial y medios de transporte, no existe un medio de transporte que se movilice por la zona, sin embargo, ciertos pobladores utilizan sus vehículos propios, la vía es de segundo orden lastrada, existe un acceso directo a la ciudad del Puyo.

Con respecto a los medios de comunicación en la localidad, los canales de televisión más sintonizados son Gamavisión y Ecuavisa, no existe telefonía convencional; las viviendas tienen acceso a internet; en el sector hay señal de telefonía móvil (Claro, Movistar).

En cuanto a su organización social, la localidad cuenta con el reconocimiento y aprobación de su Estatuto Jurídico, y reconocimiento del GAD Municipal de Pastaza.

La localidad colinda: al norte, al sur y al este con la Cooperativa La Nacional; y al oeste, con un río sin nombre.

**Tabla 6-221 Descripción Asociación de viviendas Brisas del Puyo**

Localidad		Asociación de viviendas Brisas del Puyo
<b>Información General</b>	Número de familias al momento de creación	5
<b>Datos Poblacionales</b>	Provincia de origen	Pastaza
	Extranjeros	No
	Grupo étnico (nacionalidad)	Mestizos
	Número total de pobladores	17
	Número de hombres	8
	Número de mujeres	9
	Discapacitados	1
<b>Distribución por Edades</b>	De 0 a 10 años	1
	De 11 a 18 años	1
	De 19 a 64 años	10
	Mayor a 64 años	1
<b>Organización Territorial</b>	Número de viviendas	21
	Número de familias	8
	Propiedad de la tierra	Comunal
	Número aprox. de fincas	No tienen fincas, terrenos destinados solo para viviendas
	Centro poblado	No
<b>Distribución de Ocupación</b>	Ocupadas	8
	Desocupadas	9
	Estudiantes	1
	Amas de casa	8
<b>Actividades productivas y de mercado</b>	Agricultura	Hombres y mujeres
	Ganadería	Hombres y mujeres
	Quehaceres domésticos	Mujeres
	Trabajo fuera de la parroquia	No
	Principales productos agrícolas	Papachina, yuca y plátano
	Principales productos agropecuarios	Ganado vacuno
<b>Plantas Medicinales y sus Usos</b>	Hierbaluisa	Problemas digestivos
	Albaca	Problemas digestivos
	Cedrón	Problemas digestivos
<b>Infraestructura y Servicios</b>	Casa Comunal	Si
	Institución Educativa	No
	Capilla o Iglesia	No

<b>Localidad</b>		<b>Asociación de viviendas Brisas del Puyo</b>
	Cancha deportiva	No
<b>Materiales Predominantes de las Viviendas</b>	Tipo	Casa/villa
	Piso	Ladrillo o cemento
	Techo	Zinc
	Paredes	Ladrillo o bloque
<b>Servicios Básicos</b>	Alumbrado	Conexión pública 10%, No tiene 90%
	Obtención de agua	Recolección de agua lluvia
	Eliminación de basura	Queman
	Eliminación de aguas servidas	Pozo séptico
<b>Medios de Transporte Cooperados</b>	No hay medios de transporte cooperados. La población utiliza vehículos propios	-
<b>Medios de Comunicación</b>	Televisión	Ecuavisa, Gamavisión
	Radio	-
	Telefonía móvil	Claro y Movistar
	Televisión satelital	-
	Telefonía convencional	No
	Cobertura de internet	Sí
<b>Organizaciones Sociales y Representante</b>	Directiva de la comunidad	Vicente Albán
<b>Localidades Vecinas</b>	Norte	Cooperativa La Nacional
	Sur	Cooperativa La Nacional
	Este	Cooperativa La Nacional
	Oeste	Río sin nombre
<b>Delimitación</b>	Mapa de delimitación	SÍ
	Descripción en el PDOT	SÍ
	Reconocimiento jurídico	SÍ
	Reconocimiento institucional	SÍ
	Listado de socios	SÍ
	Conflicto de límites	No

Fuente: (Entrix, Jornada de Campo, mayo 2022, Entrevista al Sr. Vicente Albán - Presidente), (Secretaría Nacional de Planificación, 2022)

Elaboración: Entrix, junio 2022

#### 6.4.4.3.2 Colonia Francisco de Orellana

La localidad Colonia Francisco de Orellana se formó en 1982, con 10 familias provenientes de la provincia de Chimborazo. Actualmente, en la localidad no existen personas extranjeras, la mayoría de la población se autoidentifica como indígenas de la Sierra. En la localidad existen 25 viviendas, con una población de 80 personas, la propiedad de la tierra es privada individual.

Las principales actividades económicas y productivas que los pobladores de la localidad realizan son la agricultura y ganadería; hombres y mujeres se dedican a las actividades agropecuarias. Los principales



productos son: caña, papachina, plátano, que se destinan para el autoconsumo de la población. Por otro lado, algunas familias se dedican a la crianza de ganado vacuno y aves de corral, que en su mayoría se destina al consumo familiar.

En la localidad no se cuenta con atractivos turísticos. Se practica la medicina tradicional, son muy utilizadas plantas medicinales, como la hoja del limón, hierbaluisa, y matico, actualmente utilizadas para problemas respiratorios

Referente a la infraestructura comunitaria, existe una casa comunal, una institución educativa, un centro de culto religioso (iglesia católica), y una cancha deportiva. En el caso de asistencia médica, la población acude a la ciudad del Puyo, donde existe un hospital general.

Las viviendas de la localidad se categorizan como casas o villas, y los materiales de construcción predominantes son: piso de tabla sin tatar, y de cemento, techo de zinc y paredes de ladrillo o bloque, y madera. En cuanto a los servicios básicos con los que cuenta la localidad: el alumbrado proviene de conexión pública, el agua para consumo humano la obtienen a través de red de agua entubada, la basura es eliminada por el carro recolector y las aguas servidas se desechan por pozo séptico en las viviendas.

En cuanto la infraestructura vial y medios de transporte, no existe un medio de transporte que se movilice por la zona, sin embargo, ciertos pobladores se movilizan en el carro repartidor de leche, la vía es de segundo orden lastrada, existe un acceso directo a la ciudad del Puyo.

Con respecto a los medios de comunicación en la localidad, los canales de televisión más sintonizados son Ecuavisa, Asomavisión; no existe telefonía convencional; las viviendas tienen acceso a internet; en el sector hay señal de telefonía móvil (Claro) y señal de radio (Tricolor).

En cuanto a su organización social, la localidad cuenta con el reconocimiento y aprobación de su Estatuto Jurídico, y reconocimiento del GAD Municipal de Pastaza, como Francisco de Orellana

La localidad colinda: al norte, con la comunidad Amazonas; al sur, 10 de Agosto; al este, comunidad Jatumpaccha; y al oeste, con el Puyo

**Tabla 6-222 Descripción Colonia Francisco de Orellana**

Localidad		Colonia Francisco de Orellana
<b>Información General</b>	Número de familias al momento de creación	10
<b>Datos Poblacionales</b>	Provincia de origen	Chimborazo
	Extranjeros	No
	Grupo étnico (nacionalidad)	Indígenas de la Sierra
	Número total de pobladores	80
	Número de hombres	40
	Número de mujeres	40
<b>Distribución por Edades</b>	Discapacitados	0
	De 0 a 10 años	10
	De 11 a 18 años	30
	De 19 a 64 años	36
<b>Organización Territorial</b>	Mayor a 64 años	4
	Número de viviendas	33
	Número de familias	25
	Propiedad de la tierra	Privada

<b>Localidad</b>		<b>Colonia Francisco de Orellana</b>
	Número aprox. de fincas	No tienen fincas, terrenos destinados solo para viviendas
	Centro poblado	Si
<b>Distribución de Ocupación</b>	Ocupadas	40
	Desocupadas	30
	Estudiantes	10
	Amas de casa	40
<b>Actividades productivas y de mercado</b>	Agricultura	Hombres y mujeres
	Ganadería	Hombres y mujeres
	Quehaceres domésticos	Mujeres
	Trabajo fuera de la parroquia	Puyo
	Principales productos agrícolas	Caña, plátano, y papachina
	Principales productos agropecuarios	Ganado vacuno, aves de corral
<b>Plantas Medicinales y sus Usos</b>	Hoja de limón	Problemas respiratorios
	Hierbaluisa	Problemas respiratorios
	Matico	Problemas respiratorios
<b>Infraestructura y Servicios</b>	Casa Comunal	Si
	Institución Educativa	Si, escuela Francisco de Orellana
	Capilla o Iglesia	Iglesia católica
	Cancha deportiva	Si
<b>Materiales Predominantes de las Viviendas</b>	Tipo	Casa/villa
	Piso	Ladrillo o cemento/Tabla sin tratar
	Techo	Zinc
	Paredes	Ladrillo o bloque/Madera
<b>Servicios Básicos</b>	Alumbrado	Conexión pública
	Obtención de agua	Red de agua entubada
	Eliminación de basura	Carro recolector
	Eliminación de aguas servidas	Pozo séptico
<b>Medios de Transporte Cooperados</b>	No hay medios de transporte cooperados. El repartidor de leche brinda el servicio adicional para movilizar a la gente	-
<b>Medios de Comunicación</b>	Televisión	Ecuavisa, Sonavisión
	Radio	Tricolor
	Telefonía móvil	Claro
	Televisión satelital	-
	Telefonía convencional	No
	Cobertura de internet	Sí
	Directiva de la comunidad	Alejandro Chuqui

Localidad		Colonia Francisco de Orellana
<b>Organizaciones Sociales y Representante</b>	Junta de agua, Colonia Francisco de Orellana	Segundo José Tagua
	Cobertizo Francisco de Orellana	Mario Sánchez
	Banco Comunitario de la Colonia Francisco de Orellana	Mario Sánchez
<b>Localidades Vecinas</b>	Norte	Comunidad Amazonas
	Sur	Cabecera Parroquial 10 de Agosto
	Este	Comunidad Jatumpaccha
	Oeste	Puyo
<b>Delimitación</b>	Mapa de delimitación	No
	Descripción en el PDOT	Sí
	Reconocimiento jurídico	Sí
	Reconocimiento institucional	Sí
	Listado de socios	Sí
	Conflicto de límites	No

Fuente: (Entrix, Jornada de Campo, mayo 2022, Entrevista al Sr. Alejandro Chuqui - Presidente), (Secretaría Nacional de Planificación, 2022)

Elaboración: Entrix, junio 2022

#### 6.4.4.3.3 Cooperativa La Nacional<sup>10</sup>

La localidad Cooperativa La Nacional se formó hace más de 70 años, los primeros fundadores son oriundos de la ciudad de Ambato, nunca existió una directiva, por lo que antes se tenía un proyecto azucarero, en la zona. En la actualidad la cooperativa La Nacional está dividida por 20 fincas privadas. En la localidad no existen personas extranjeras, la mayoría de la población se autoidentifica como mestizo. En la localidad existen 25 viviendas, con una población de 53 personas, la propiedad de la tierra es privada individual.

Las principales actividades económicas y productivas que los pobladores de la localidad realizan son la agricultura, y la ganadería; hombres y mujeres se dedican a las actividades agropecuarias. Los principales productos son: plátano, papachina, yuca, que se destinan para el autoconsumo de la población. Por otro lado, algunas familias se dedican a la crianza de ganado vacuno y aves de corral, que en su mayoría se destina para la venta a través de intermediarios y en menor medida para el autoconsumo.

En la localidad no cuenta con atractivos turísticos. Se practica la medicina tradicional, son muy utilizadas plantas medicinales, como la hierbaluisa, ajo de monte utilizadas para problemas digestivos y como tratamiento para el cáncer.

La localidad no cuenta con infraestructura comunitaria, por lo que la población estudiantil se moviliza a las instituciones educativas más cercanas, ubicadas a su alrededor. En el caso de asistencia médica, la población acude a la ciudad del Puyo, donde existe varios establecimientos de salud.

Las viviendas de la localidad se categorizan como casas o villas, y los materiales de construcción predominantes son: piso de tabla sin tatar, techo de zinc y paredes de madera. En cuanto a los servicios básicos con los que cuenta la localidad: el alumbrado proviene de conexión pública, el agua para consumo

<sup>10</sup> Entrevista realizada al Sr. Segundo Real, habitante más longevo que habita en la localidad, debido a que no existe una directiva de la localidad.

humano la obtienen a través de agua de pozo, la basura es eliminada lo orgánico lo arrojan al campo abierto y lo inorgánico queman y las aguas servidas se desechan por pozo séptico en las viviendas.

En cuanto la infraestructura vial y medios de transporte, no existe un medio de transporte que se movilice por la zona, sin embargo, ciertos pobladores se movilizan en vehículo propio, la vía es de segundo orden lastrada, existe un acceso directo a la ciudad del Puyo.

Con respecto a los medios de comunicación en la localidad, la radio más sintonizada es Aventura; no existe telefonía convencional; las viviendas tienen acceso a internet; en el sector hay señal de telefonía móvil (Claro y Movistar).

En cuanto, a su organización social, la localidad no cuenta con el reconocimiento del GAD Municipal de Pastaza. sin embargo en base a la entrevista realiza al señor Segundo Real, y Víctor Correa habitante más longevos de la localidad la consideran como Cooperativa La Nacional,

La localidad colinda: al norte, Colonia Francisco de Orellana; al sur, Puyo; al este, colonia Amazonas; y al oeste, con comunidad la Libertad del Puyo.

**Tabla 6-223 Descripción Cooperativa La Nacional**

Localidad		Cooperativa La Nacional
<b>Información General</b>	Número de familias al momento de creación	2
<b>Datos Poblacionales</b>	Provincia de origen	Tungurahua y Chimborazo
	Extranjeros	No
	Grupo étnico (nacionalidad)	Mestizos
	Número total de pobladores	53
	Número de hombres	26
	Número de mujeres	27
<b>Distribución por Edades</b>	Discapacitados	0
	De 0 a 10 años	4
	De 11 a 18 años	20
	De 19 a 64 años	25
<b>Organización Territorial</b>	Mayor a 64 años	4
	Número de viviendas	25
	Número de familias	16
	Propiedad de la tierra	Privada
	Número aprox. de fincas	20
<b>Distribución de Ocupación</b>	Centro poblado	No
	Ocupadas	25
	Desocupadas	10
	Estudiantes	3
<b>Actividades productivas y de mercado</b>	Amas de casa	25
	Agricultura	Hombres y mujeres
	Ganadería	Hombres y mujeres
	Quehaceres domésticos	Mujeres

<b>Localidad</b>		<b>Cooperativa La Nacional</b>
	Trabajo fuera de la parroquia	No
	Principales productos agrícolas	Yuca, plátano y papachina
	Principales productos agropecuarios	Ganado vacuno, y aves de corral
<b>Plantas Medicinales y sus Usos</b>	Hierbaluisa	Dolores estomacales
	Ajo de monte	Tratamiento contra el cáncer
<b>Infraestructura y Servicios</b>	Casa Comunal	No
	Institución Educativa	No
	Capilla o Iglesia	No
	Cancha deportiva	No
<b>Materiales Predominantes de las Viviendas</b>	Tipo	Casa/villa
	Piso	Tabla sin tratar
	Techo	Zinc
	Paredes	Madera
<b>Servicios Básicos</b>	Alumbrado	Conexión pública
	Obtención de agua	Agua de pozo
	Eliminación de basura	Inorgánica (queman), Orgánica (arrojan al campo abierto))
	Eliminación de aguas servidas	Pozo séptico
<b>Medios de Transporte Cooperados</b>	No hay medios de transporte cooperados. La población utiliza transporte privado.	-
<b>Medios de Comunicación</b>	Televisión	-
	Radio	Aventura
	Telefonía móvil	Claro y Movistar
	Televisión satelital	CNT
	Telefonía convencional	No
	Cobertura de internet	Sí
<b>Organizaciones Sociales y Representante</b>	Directiva de la comunidad	No existe Directiva
<b>Localidades Vecinas</b>	Norte	Colonia Francisco de Orellana
	Sur	Puyo
	Este	Colonia Amazonas
	Oeste	La Libertad del Puyo
<b>Delimitación</b>	Mapa de delimitación	No
	Descripción en el PDOT	Sí
	Reconocimiento jurídico	Ns/Nr
	Reconocimiento institucional	Sí
	Listado de socios	No
	Conflicto de límites	No

Fuente: (Entrix, Jornada de Campo, mayo 2022, Entrevista al Sr. Segundo Real – habitante más longevo de la localidad)  
Elaboración: Entrix, junio 2022

#### 6.4.4.3.4 Junta Promejoras Barrio Las Américas

La localidad Junta Promejoras Barrio Las Américas se formó en el año 1952, con 5 familias provenientes de las provincias de Chimborazo y Tungurahua. Actualmente, en la localidad existen 10 familias extranjeras procedente de Colombia y Venezuela, la mayoría de la población se autoidentifica como mestiza. En la localidad existen 561 viviendas con una población de 2800 personas, la propiedad de la tierra es privada individual.

Las principales actividades económicas y productivas que los pobladores de la localidad realizan son la agricultura y el comercio; hombres y mujeres se dedican a las actividades agropecuarias. El principal producto es la caña, que se destinan al consumo propio y a la venta en ciudades cercanas, como el mercado de la ciudad Puyo, y otros productos son comercializados dentro del sector a través de intermediarios.

En la localidad existen atractivos turísticos, como balnearios destinados a áreas de distracción social, entre estos esta balneario Chef Carlitos, y el balneario el Pantanal.

En la localidad se practica la medicina tradicional; son muy utilizadas plantas medicinales como la hierbaluisa, ajo de monte utilizadas para problemas digestivos y como tratamiento para el cáncer.

La localidad cuenta con infraestructura comunitaria. Institución educativa Pio Jaramillo Alvarado, centro religioso (iglesia católica), canchas deportivas. Las reuniones de la localidad la realizan en la infraestructura de la junta de agua. En el caso de asistencia médica la población acude a la localidad de Fátima, donde existe un centro de salud tipo A, o a su vez acuden a los centros médicos cercanos de la ciudad del Puyo.

Las viviendas de la localidad se categorizan como casas o villas y los materiales de construcción predominantes son: piso de tabla sin tratar y baldosa, techo de zinc y paredes de ladrillo o bloque, y madera. En cuanto a los servicios básicos con los que cuenta la localidad: el alumbrado proviene de conexión pública, el agua para consumo humano la obtienen de la red de agua entubada, la basura se elimina a través de carro recolector y la queman; las aguas servidas se desechan por el sistema de alcantarillado en un 30 % y por pozo séptico un 70 %.

En cuanto la infraestructura vial y medios de transporte, hay acceso a la localidad desde la ciudad Puyo hasta la Junta Promejoras Barrio Las Américas; la vía de acceso es asfaltada. Como medio de transporte existen tres líneas de bus en la ruta Puyo a la Junta Promejoras Barrio Las Américas operada por las cooperativas Cordero Guerra, Orquídea Amazónica, Intrapuyo, con cuatro turnos diarios.

Con respecto a los medios de comunicación en la localidad, el canal de televisión más sintonizado es Sonavisión, existe telefonía convencional, tienen acceso a internet, en el sector hay señal de telefonía móvil (claro y movistar) y señal de radio (Tropicana).

En cuanto a su organización social, la localidad no cuenta con el reconocimiento y aprobación de su estatuto jurídico, sin embargo, es reconocida por el GAD Municipal de Pastaza.

La localidad colinda: al norte, con la comunidad de Fátima; al sur, con Universidad estatal del Puyo; al oeste, Río Puyo; y al este, Cabecera Parroquial 10 de Agosto.

**Tabla 6-224 Descripción Junta Promejoras Barrio Las Américas**

Localidad		Junta Promejoras Barrio Las Américas
Información General	Número de familias al momento de creación	5
Datos Poblacionales	Provincia de origen	Chimborazo y Tungurahua

<b>Localidad</b>		<b>Junta Promejoras Barrio Las Américas</b>
	Extranjeros	Colombianos y Venezolanos
	Grupo étnico (nacionalidad)	Mestizo
	Número total de pobladores	2800
	Número de hombres	1400
	Número de mujeres	1400
	Discapacitados	10
<b>Distribución por Edades</b>	De 0 a 10 años	Ns/Nr
	De 11 a 18 años	Ns/Nr
	De 19 a 64 años	Ns/Nr
	Mayor a 64 años	Ns/Nr
<b>Organización Territorial</b>	Número de viviendas	561
	Número de familias	561
	Propiedad de la tierra	Privada
	Número aprox. de fincas	15
	Centro poblado	Sí
<b>Distribución de Ocupación</b>	Ocupadas	Ns/Nr
	Desocupadas	Ns/Nr
	Estudiantes	Ns/Nr
	Amas de casa	Ns/Nr
<b>Actividades productivas y de mercado</b>	Agricultura	Hombres y mujeres
	Comercio	- Hombres y mujeres
	Quehaceres domésticos	Mujeres
	Trabajo fuera de la parroquia	No
	Principales productos agrícolas	Caña
	Principales productos agropecuarios	Ganado porcino y aves de corral
<b>Atractivos/sitios turísticos</b>	Sitios turísticos	Balneario Chef Carlitos y balneario el Pantanal
	Festividades	23 de abril de cada año, fundación
<b>Plantas Medicinales y sus Usos</b>	Hierbaluisa	Dolor de estómago
	Ajo de Monte	Tratamiento contra el cáncer
<b>Infraestructura y Servicios</b>	Institución educativa	Si
	Capilla o iglesia	Si
	Cancha deportiva	Si
<b>Materiales Predominantes de las Viviendas</b>	Tipo	Casa/villa
	Piso	Baldosa y tabla sin tratar
	Techo	Zinc
	Paredes	Ladrillo o bloque y madera

<b>Localidad</b>		<b>Junta Promejoras Barrio Las Américas</b>
<b>Servicios Básicos</b>	Alumbrado	Conexión pública
	Obtención de agua	Red de agua entubada
	Eliminación de basura	Carro recolector
	Eliminación de aguas servidas	Pozo séptico
<b>Medios de Transporte Cooperados</b>	Cordero Guerra	Pasa cada 15 min, \$0,40
	Orquídea Amazónica	Pasa cada 15 min, \$0,40
	Intrapuyo	Pasa cada 15 min, \$0,40
<b>Medios de Comunicación</b>	Televisión	Sonavisión
	Radio	Tropicana
	Telefonía móvil	Claro y Movistar
	Televisión satelital	-
	Telefonía convencional	Sí
	Cobertura de internet	Sí
<b>Organizaciones Sociales y Representante</b>	Directiva del sector	Antonio Escobar
	Junta de Agua Potable Barrio Las Américas	Hernán Escobar
<b>Localidades Vecinas</b>	Norte	Comunidad Fátima
	Sur	Universidad Estatal Amazónico, Puyo
	Este	Cabecera parroquial 10 de Agosto
	Oeste	Río Puyo
<b>Delimitación</b>	Mapa de delimitación	No
	Descripción en el PDOT	Sí
	Reconocimiento jurídico	No
	Reconocimiento institucional	Si, GAD Municipal
	Listado de socios	Si
	Conflicto de límites	No

Fuente: (Entrix, Jornada de Campo, mayo 2022, Entrevista al Sr. Antonio Escobar- Presidente), (Secretaría Nacional de Planificación, 2022)

Elaboración: Entrix, junio 2022

#### 6.4.4.3.5 Lotización San Rafael

La localidad Lotización San Rafael se formó en 1981, con 28 familias provenientes de la provincia de Tungurahua. Actualmente, en la localidad no existen personas extranjeras, la mayoría de la población se autoidentifica como mestizos. En la localidad existen 50 viviendas, con una población de 44 personas, la propiedad de la tierra es privada individual.

Las principales actividades económicas y productivas que los pobladores de la localidad realizan son la agricultura y prestan servicios varios; hombres y mujeres se dedican a las actividades agropecuarias. Los principales productos son: caña, papachina, yuca y plátano, que se destinan para el autoconsumo de la



población. Por otro lado, algunas familias se dedican a la prestación de varios servicios, como educación, transporte, etc.

En la localidad no se cuenta con atractivos turísticos. Se practica la medicina tradicional, son muy utilizadas plantas medicinales, como la hoja de la guanábana y hierbaluisa, actualmente utilizadas para problemas digestivos.

La localidad no cuenta con infraestructura comunitaria, por lo que la población estudiantil al no tener un establecimiento educativo, se movilizan a los centros educativos de la ciudad del Puyo. En cuanto a la asistencia médica la población acude al centro de salud cercanos a la ciudad del Puyo y al centro de salud de Fátima, ubicado a las afueras de la ciudad.

Las viviendas de la localidad se categorizan como casas o villas, y los materiales de construcción predominantes son: piso de cemento, techo de zinc y paredes de ladrillo o bloque. En cuanto a los servicios básicos con los que cuenta la localidad: el alumbrado proviene de conexión pública, el agua para consumo humano la obtienen a través de la red de agua potable, la basura es enviada al carro recolector y las aguas servidas se desechan por pozo séptico en las viviendas.

En cuanto la infraestructura vial y medios de transporte, no existe un medio de transporte que se movilice por la zona, sin embargo, ciertos pobladores utilizan sus vehículos propios, o a su vez caminan, ya que se encuentran cerca de la ciudad del Puyo, la vía es de primer orden asfaltada.

Con respecto a los medios de comunicación en la localidad, existe telefonía convencional; las viviendas tienen acceso a internet; en el sector hay señal de telefonía móvil (Claro, Movistar).

En cuanto a su organización social, la localidad no cuenta con el reconocimiento y aprobación de su estatuto jurídico, sin embargo, es reconocida por sus habitantes como lotización San Rafael, información que fue corroborada a través de una entrevista a la Señora María Mejía vicepresidente de la lotización San Rafael..

La localidad colinda: al norte, y al este con el Barrio las Américas; y al oeste, con la ciudad del Puyo, y al sur con la Cooperativa La Nacional.

**Tabla 6-225 Descripción Lotización San Rafael**

Localidad		Lotización San Rafael
<b>Información General</b>	Número de familias al momento de creación	28
<b>Datos Poblacionales</b>	Provincia de origen	Tungurahua
	Extranjeros	No
	Grupo étnico (nacionalidad)	Mestizos
	Número total de pobladores	44
	Número de hombres	20
	Número de mujeres	24
	Discapacitados	0
<b>Distribución por Edades</b>	De 0 a 10 años	10
	De 11 a 18 años	9
	De 19 a 64 años	20
	Mayor a 64 años	5
<b>Organización Territorial</b>	Número de viviendas	40
	Número de familias	40

<b>Localidad</b>		<b>Lotización San Rafael</b>
	Propiedad de la tierra	Privada
	Número aprox. de fincas	No tienen fincas, terrenos destinados solo para viviendas
	Centro poblado	No
<b>Distribución de Ocupación</b>	Ocupadas	30
	Desocupadas	10
	Estudiantes	9
	Amas de casa	20
<b>Actividades productivas y de mercado</b>	Agricultura	Hombres y mujeres
	Servicios	Hombres y mujeres
	Quehaceres domésticos	Mujeres
	Trabajo fuera de la parroquia	No
	Principales productos agrícolas	Caña, papachina, yuca y plátano
	Principales productos agropecuarios	-
<b>Plantas Medicinales y sus Usos</b>	Hoja de Guayaba	Problemas digestivos
	Hierbaluisa	Problemas digestivos
<b>Infraestructura y Servicios</b>	Casa Comunal	No
	Institución Educativa	No
	Capilla o Iglesia	No
	Cancha deportiva	No
<b>Materiales Predominantes de las Viviendas</b>	Tipo	Casa/villa
	Piso	Ladrillo o cemento
	Techo	Zinc
	Paredes	Ladrillo o bloque
<b>Servicios Básicos</b>	Alumbrado	Conexión pública
	Obtención de agua	Red de agua potable
	Eliminación de basura	Carro recolector
	Eliminación de aguas servidas	Pozo séptico
<b>Medios de Transporte Cooperados</b>	No hay medios de transporte cooperados. La población utiliza vehículos propios	-
<b>Medios de Comunicación</b>	Televisión	-
	Radio	-
	Telefonía móvil	Claro y Movistar
	Televisión satelital	-
	Telefonía convencional	Si
	Cobertura de internet	Sí
<b>Organizaciones Sociales y Representante</b>	Directiva de la comunidad	María Mejía

Localidad		Lotización San Rafael
Localidades Vecinas	Norte	Junta Promejoras Barrio Las Américas
	Sur	Cooperativa La Nacional
	Este	Junta Promejoras Barrio Las Américas
	Oeste	Puyo
Delimitación	Mapa de delimitación	SÍ
	Descripción en el PDOT	SÍ
	Reconocimiento jurídico	No
	Reconocimiento institucional	No
	Listado de socios	SÍ
	Conflicto de límites	No

Fuente: (Entrix, Jornada de Campo, mayo 2022, Entrevista a la Sra. María Mejía - Vicepresidente)  
Elaboración: Entrix, junio 2022

#### 6.4.4.3.6 Preasociación de viviendas Bellavista

La localidad Preasociación de viviendas Bellavista se formó en 2013, con 71 socios, las familias son provenientes de las provincias de Pastaza, Tungurahua, Cotopaxi y Chimborazo. Actualmente, en la localidad no existen personas extranjeras, la mayoría de la población se autoidentifica como indígenas de la Sierra. En la localidad existen 60 viviendas, con una población de 240 personas, la propiedad de la tierra es privada individual.

Las principales actividades económicas y productivas que los pobladores de la localidad realizan son la agricultura, el comercio y prestación de servicios; hombres y mujeres se dedican a las actividades agropecuarias. Los principales productos son: caña, papachina, yuca, que se destinan para el autoconsumo de la población.

En la localidad no se cuenta con atractivos turísticos. Se practica la medicina tradicional, son muy utilizadas plantas medicinales, como la hierba mora, guanto y la mariapanga, actualmente utilizadas para problemas respiratorios y desinflamantes de golpes.

Referente a la infraestructura comunitaria, existe una casa comunal, al no contar con una institución educativa, la población estudiantil se moviliza a las instituciones educativas más cercanas de la ciudad del Puyo. En el caso de asistencia médica, la población acude a la ciudad del Puyo, donde existe un hospital general.

Las viviendas de la localidad se categorizan como casas o villas, y los materiales de construcción predominantes son: piso de tabla sin tatar, y de cemento, techo de zinc y paredes de ladrillo o bloque, y madera. En cuanto a los servicios básicos con los que cuenta la localidad: el alumbrado proviene de conexión pública, el agua para consumo humano la obtienen a través de recolección de agua lluvia, la basura es eliminada lo orgánico lo arrojan al campo abierto y lo inorgánico queman y las aguas servidas se desechan por pozo séptico en las viviendas.

En cuanto la infraestructura vial y medios de transporte, no existe un medio de transporte que se movilice por la zona, sin embargo, ciertos pobladores se movilizan en vehículo propio, la vía es de segundo orden lastrada, existe un acceso directo a la ciudad del Puyo.

Con respecto a los medios de comunicación en la localidad, los canales de televisión más sintonizados son Ecuavisa, Teamazonas; no existe telefonía convencional; las viviendas tienen acceso a internet; en el sector hay señal de telefonía móvil (Claro).

En cuanto a su organización social, la localidad cuenta con el reconocimiento y aprobación de su Estatuto Jurídico, y reconocimiento del GAD Municipal de Pastaza.

La localidad colinda: al norte, con la Cooperativa La Nacional; al sur, asociación de viviendas Brisas del Puyo; al este, colonia Amazonas; y al oeste, con comunidad la Libertad del Puyo.

**Tabla 6-226 Descripción Preasociación de viviendas Bellavista**

Localidad		Preasociación de viviendas Bellavista
<b>Información General</b>	Número de familias al momento de creación	71 socios
<b>Datos Poblacionales</b>	Provincia de origen	Pastaza, Tungurahua, Cotopaxi y Chimborazo
	Extranjeros	No
	Grupo étnico (nacionalidad)	Mestizos
	Número total de pobladores	240
	Número de hombres	120
	Número de mujeres	120
	Discapacitados	1
<b>Distribución por Edades</b>	De 0 a 10 años	35
	De 11 a 18 años	20
	De 19 a 64 años	125
	Mayor a 64 años	20
<b>Organización Territorial</b>	Número de viviendas	60
	Número de familias	60
	Propiedad de la tierra	Privada
	Número aprox. de fincas	No tienen fincas, terrenos destinados solo para viviendas
	Centro poblado	Si
<b>Distribución de Ocupación</b>	Ocupadas	50
	Desocupadas	60
	Estudiantes	50
	Amas de casa	80
<b>Actividades productivas y de mercado</b>	Agricultura	Hombres y mujeres
	Comercio	Hombres y mujeres
	Servicios	Hombres y mujeres
	Quehaceres domésticos	Mujeres
	Trabajo fuera de la parroquia	No
	Principales productos agrícolas	Caña, yuca y papachina
	Principales productos agropecuarios	-
<b>Plantas Medicinales y sus Usos</b>	Hierba mora	Infección a las vías urinarias
	Guanto	Desinflamar golpes
	Mariapanga	Desinflamar golpes

Localidad		Preasociación de viviendas Bellavista
<b>Infraestructura y Servicios</b>	Casa Comunal	Si
	Institución Educativa	No
	Capilla o Iglesia	No
	Cancha deportiva	No
<b>Materiales Predominantes de las Viviendas</b>	Tipo	Casa/villa
	Piso	Ladrillo o cemento/Tabla sin tratar
	Techo	Zinc
	Paredes	Ladrillo o bloque/Madera
<b>Servicios Básicos</b>	Alumbrado	Conexión pública
	Obtención de agua	Recolección de agua lluvia
	Eliminación de basura	Inorgánica (quemar), Orgánica (arrojan al campo abierto)
	Eliminación de aguas servidas	Pozo séptico
<b>Medios de Transporte Cooperados</b>	No hay medios de transporte cooperados. La población utiliza transporte privado.	-
<b>Medios de Comunicación</b>	Televisión	Ecuavisa, Teleamazonas
	Radio	-
	Telefonía móvil	Claro
	Televisión satelital	-
	Telefonía convencional	No
	Cobertura de internet	Sí
<b>Organizaciones Sociales y Representante</b>	Directiva de la comunidad	Nancy Camacho
<b>Localidades Vecinas</b>	Norte	Cooperativa la Nacional
	Sur	Asociación de viviendas Brisas del Puyo
	Este	Colonia Amazonas
	Oeste	La libertad del Puyo
<b>Delimitación</b>	Mapa de delimitación	Sí
	Descripción en el PDOT	No
	Reconocimiento jurídico	Sí
	Reconocimiento institucional	Sí
	Listado de socios	Sí
	Conflicto de límites	No

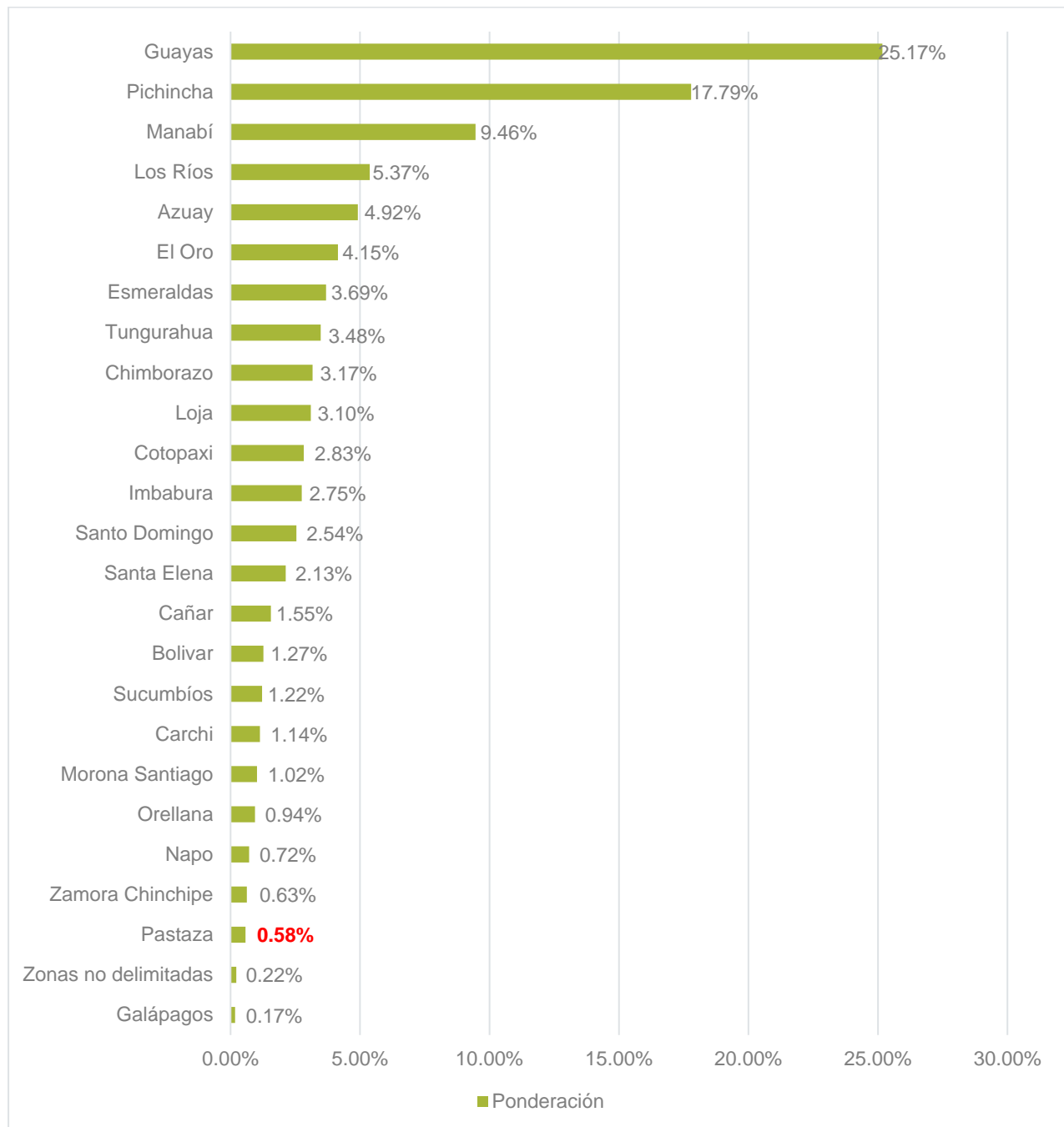
Fuente: (Entrix, Jornada de Campo, mayo 2022, Entrevista a la Sra. Nancy Camacho - Presidente), (Secretaría Nacional de Planificación, 2022)

Elaboración: Entrix, junio 2022

#### 6.4.5 Aspectos Demográficos

De acuerdo con los datos del VII Censo de Población y VI de Vivienda, realizado por el Instituto Nacional de Estadística y Censos (INEC) en el 2010, la provincia de Pastaza cuenta con un total de 83 933

habitantes, de los cuales 42 260 son hombres (50,35 %) y 41 673 son mujeres (49,65 %). Esto representa el 0,58 % del total de población nacional, como puede verse en la siguiente figura.



**Figura 6-243 Distribución de la Población Provincial respecto al Total Nacional**

Fuente: (INEC, 2010)  
Elaboración: Entrix, junio 2022

Como se puede apreciar en la figura anterior, la provincia de Pastaza presenta la particularidad de ser una de las menos pobladas del Ecuador, ocupando el lugar No. 23 de las 24 provincias y zonas no delimitadas.

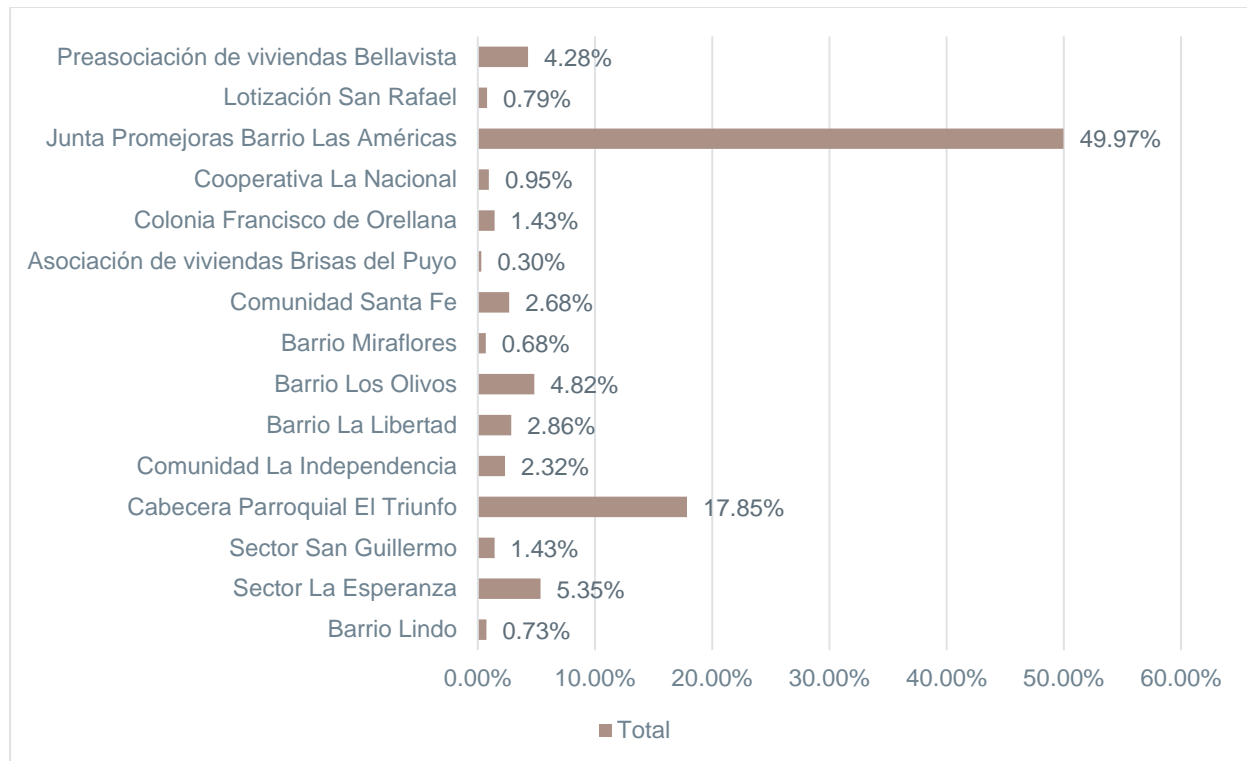
En la tabla a continuación, se presentan los datos de la población total en las localidades del estudio, obtenidos a partir del levantamiento de información de enero y mayo del 2022.

**Tabla 6-227 Población Total en las Localidades del Área de Estudio**

<b>Parroquia</b>	<b>Localidad</b>	<b>Hombres</b>	<b>Mujeres</b>	<b>Total</b>
10 de Agosto	Sector La Esperanza	140	160	300
10 de Agosto	Barrio Lindo	60	40	100
10 de Agosto	Sector San Guillermo	40	40	80
El Triunfo	Cabecera parroquial El Triunfo	400	600	1000
El Triunfo	Comunidad La Independencia	60	70	130
El Triunfo	Barrio La Libertad	90	70	160
El Triunfo	Barrio Los Olivos	120	150	270
El Triunfo	Barrio Miraflores	22	16	38
El Triunfo	Comunidad Santa Fe	75	75	150
Puyo	Asociación de viviendas Brisas del Puyo	8	9	17
Puyo	Colonia Francisco de Orellana	40	40	80
Puyo	Cooperativa La Nacional	26	27	53
Puyo	Junta Promejoras Barrio Las Américas	1400	1400	2800
Puyo	Lotización San Rafael	20	24	44
Puyo	Preasociación de viviendas Bellavista	120	120	240
<b>Total</b>		<b>2621</b>	<b>2841</b>	<b>5462</b>

Fuente: (Entrix, Jornada de Campo, mayo 2022)

Elaboración: Entrix, junio 2022



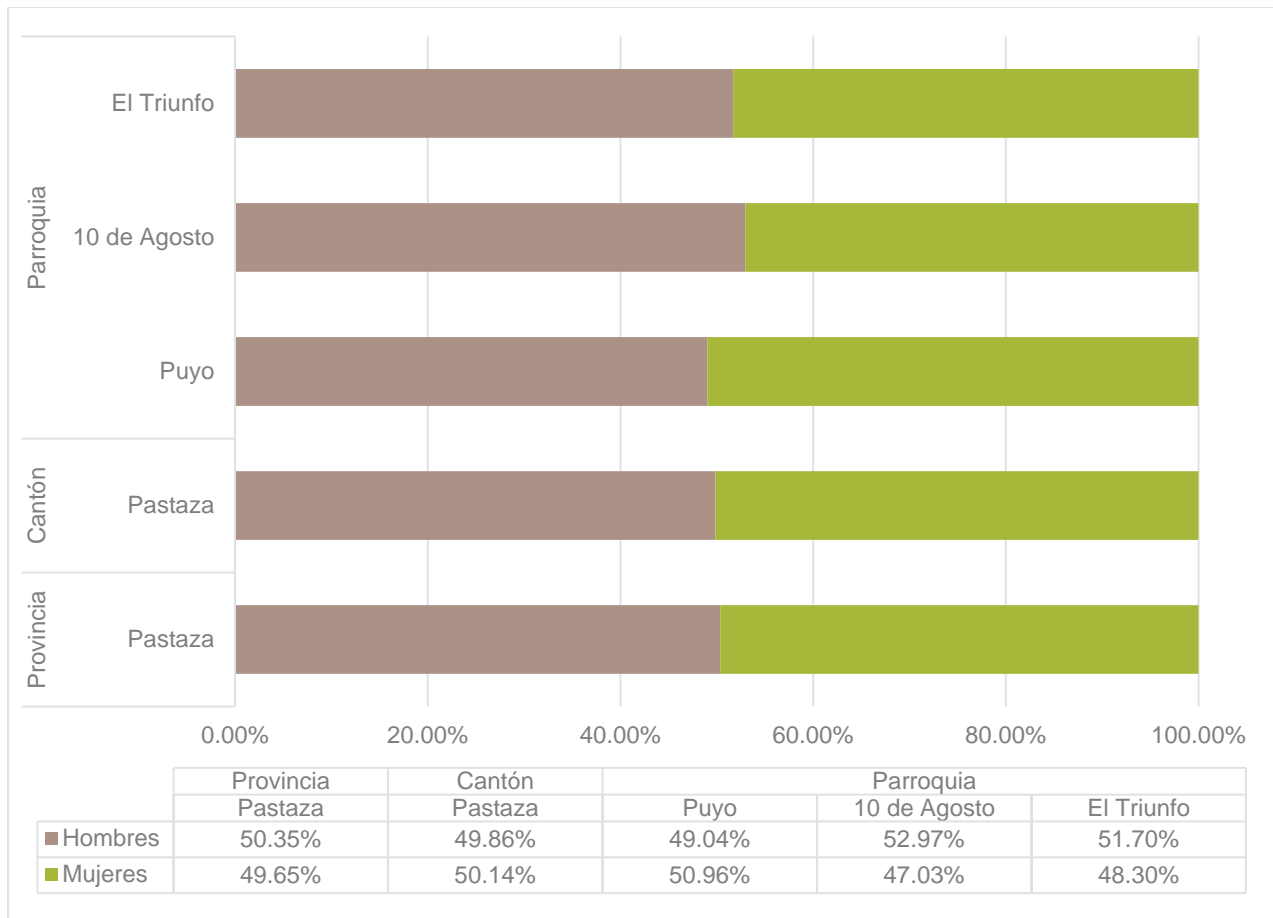
**Figura 6-5 Distribución de la Población Total en las Localidades del Área de Estudio**

Fuente: (Entrix, Jornada de Campo, mayo 2022)  
Elaboración: Entrix, junio 2022

#### 6.4.5.1 Composición por Edad y Sexo

Según la información disponible del último censo de población y vivienda realizado en el 2010 por el INEC, la provincia de Pastaza cuenta con una población de 62 016 habitantes, de los cuales 42 260 son hombres (50,35 %) y 41 673 son mujeres (49,65 %). El cantón Pastaza presenta una población de 62 016 habitantes (49,86 % hombres y 50,14 % mujeres). Las parroquias de jurisdicción del área de estudio presentan la misma tendencia que la provincia a la que pertenecen, la población masculina predomina sobre la femenina, a excepción Puyo donde predomina la población femenina con un 50,96 % siguiendo la tendencia cantonal.

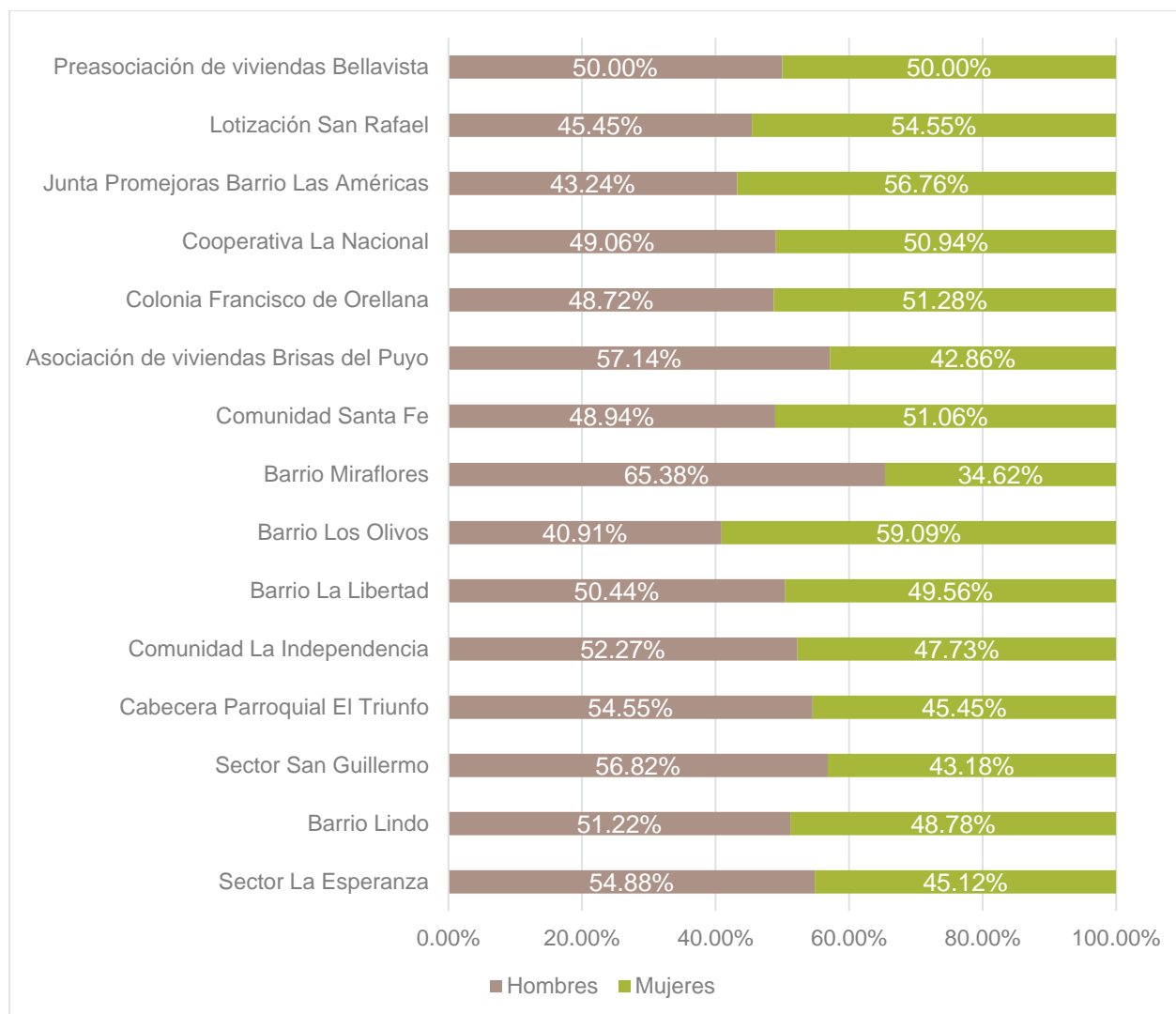




**Figura 6-6 Población por Sexo en la Jurisdicción del Área de Estudio**

Fuente: (INEC, 2010)  
Elaboración: Entrix, junio 2022

En la figura a continuación, se aprecia la división poblacional por sexo de la población ubicada en las localidades del área de estudio, los datos no mantienen la tendencia parroquial, ya que en su mayoría la población masculina con un promedio de 51,36 % frente a la población femenina valor porcentual promedio de 48,64 %.

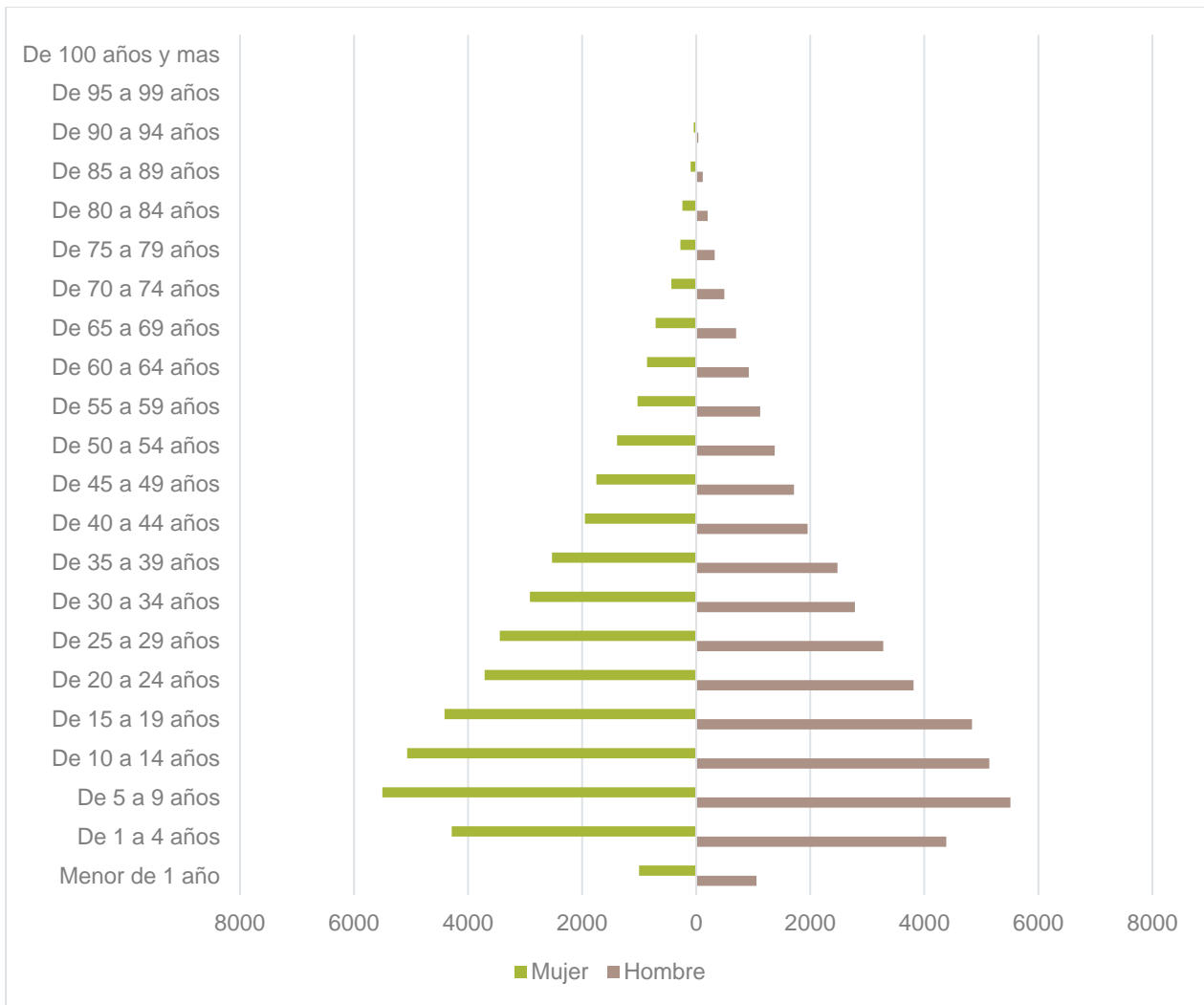


**Figura 6-4 Población por Sexo en las Localidades del Área de Estudio**

Fuente: (Entrix, Jornada de Campo, mayo 2022)  
Elaboración: Entrix, junio 2022

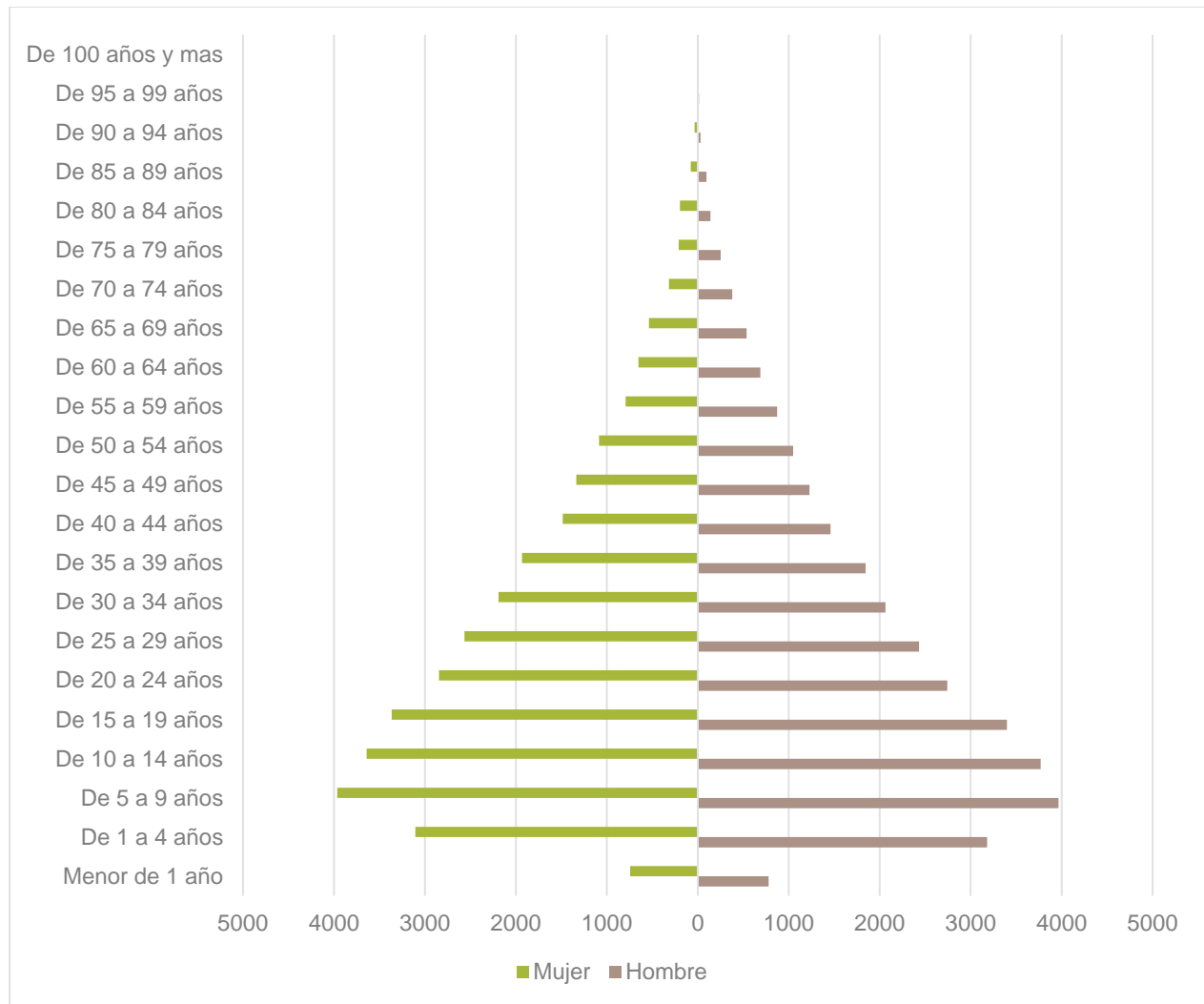
La edad y el sexo son las características más básicas de una población, y su estructura puede influenciar en los aspectos demográficos y socioeconómicos. Estas variables se representan en pirámides poblacionales para una representación más clara de dinámicas demográficas y una mejor visualización. Las pirámides se pueden interpretar de tres maneras: como población expansiva, cuando existe una alta fecundidad y hay un mayor número de personas en las edades menores (base de la pirámide ancha); población constrictiva, cuando presenta baja fecundidad y, por lo tanto, hay menos personas en edades menores (base de la pirámide angosta); y, población estacionaria, cuando presenta aproximadamente un igual número de personas en todos los grupos de edad, con una reducción paulatina en las edades mayores, esto ocurre en las poblaciones que han presentado una fecundidad constantemente baja.

Según los datos del INEC, la provincia, el cantón y las parroquias ubicadas en el área del estudio presentan una composición piramidal similar. Las pirámides presentan una base ancha, lo cual indica que la población es eminentemente joven y existe una alta fecundidad; en términos generales, la población de esta jurisdicción de estudio es expansiva.



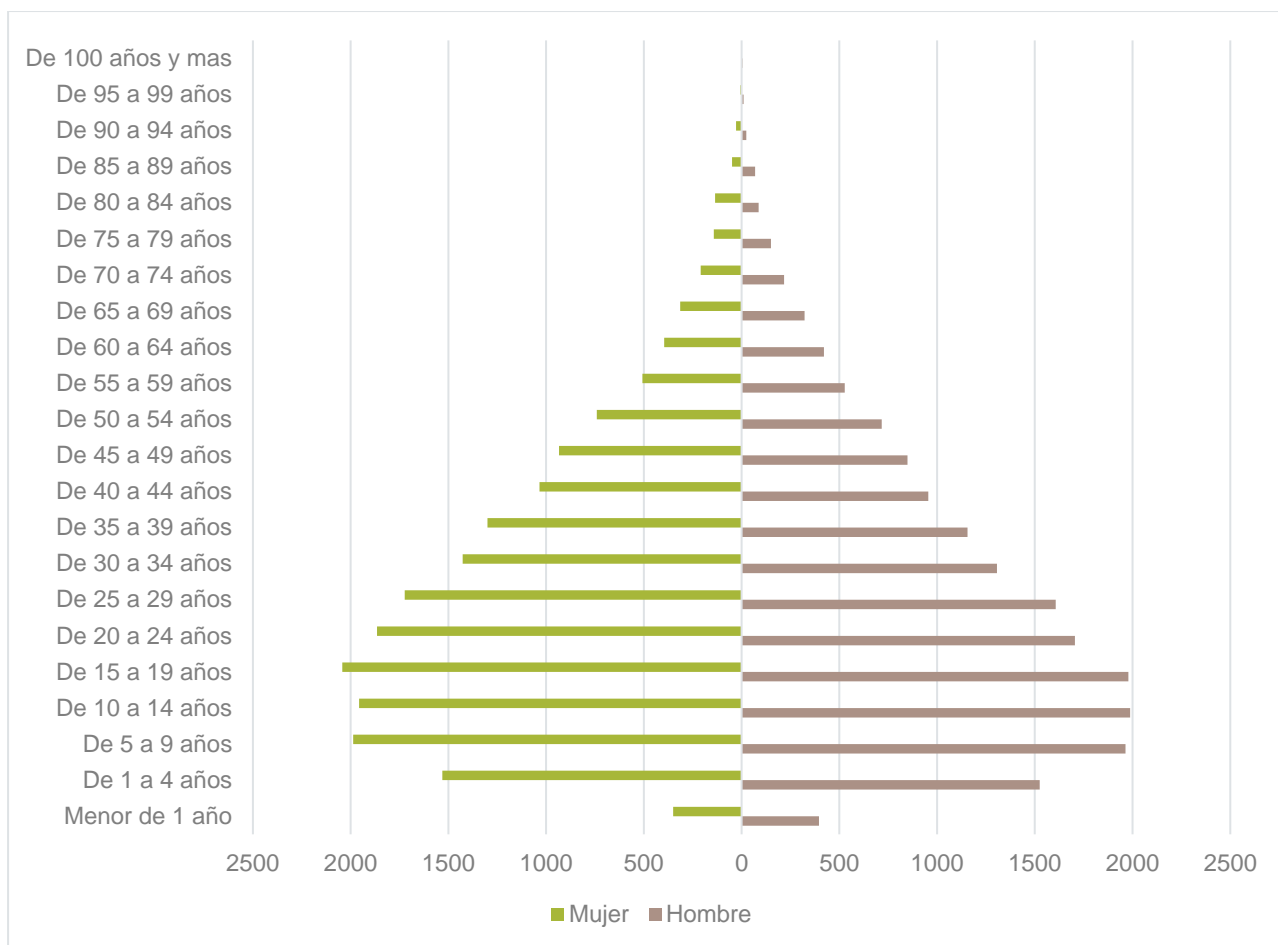
**Figura 6-7 Pirámide Poblacional de la Provincia de Pastaza**

Fuente: (INEC, 2010)  
 Elaboración: Entrix, junio 2022



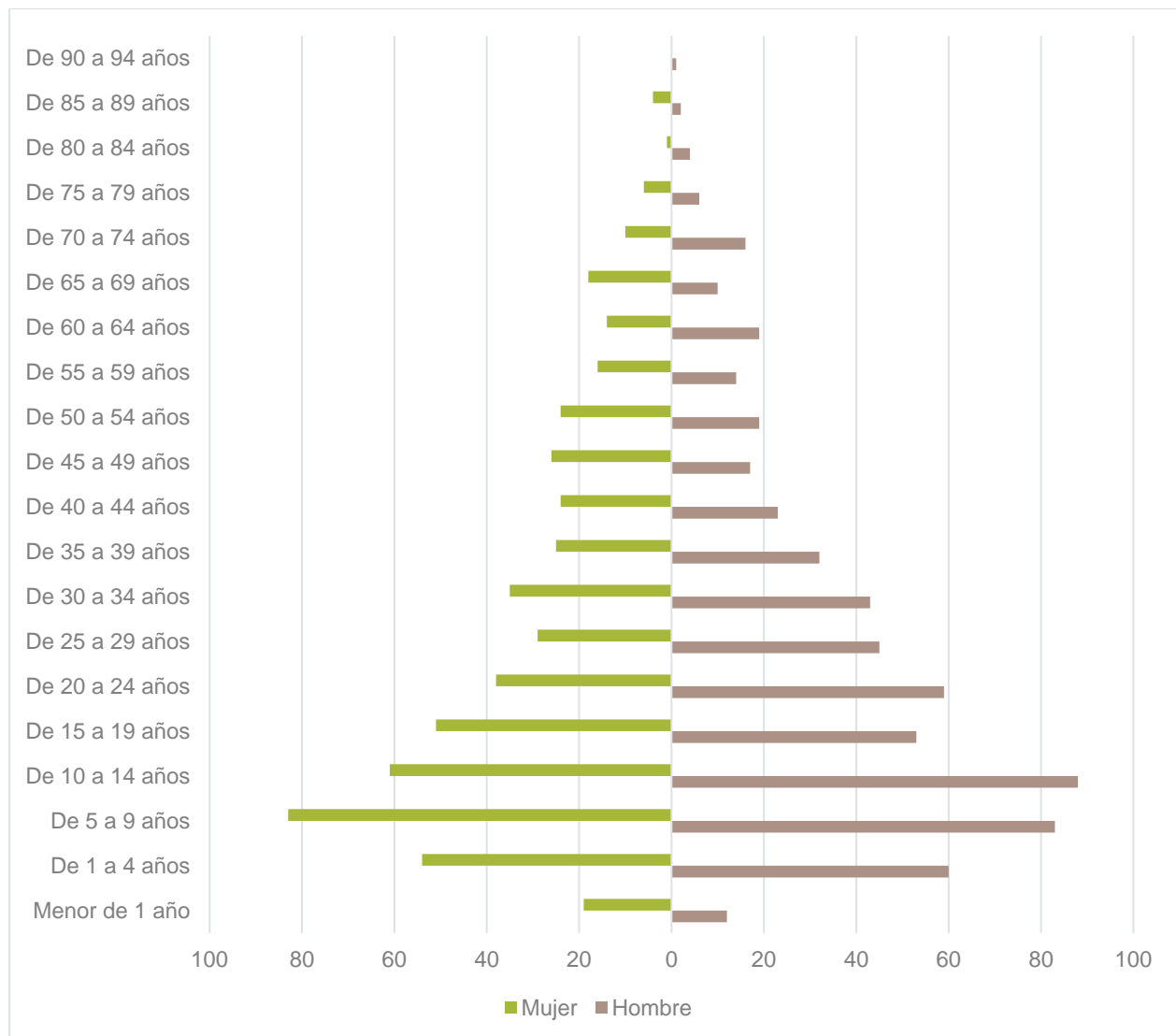
**Figura 6-8 Pirámide Poblacional del Cantón Pastaza**

Fuente: (INEC, 2010)  
 Elaboración: Entrix, junio 2022



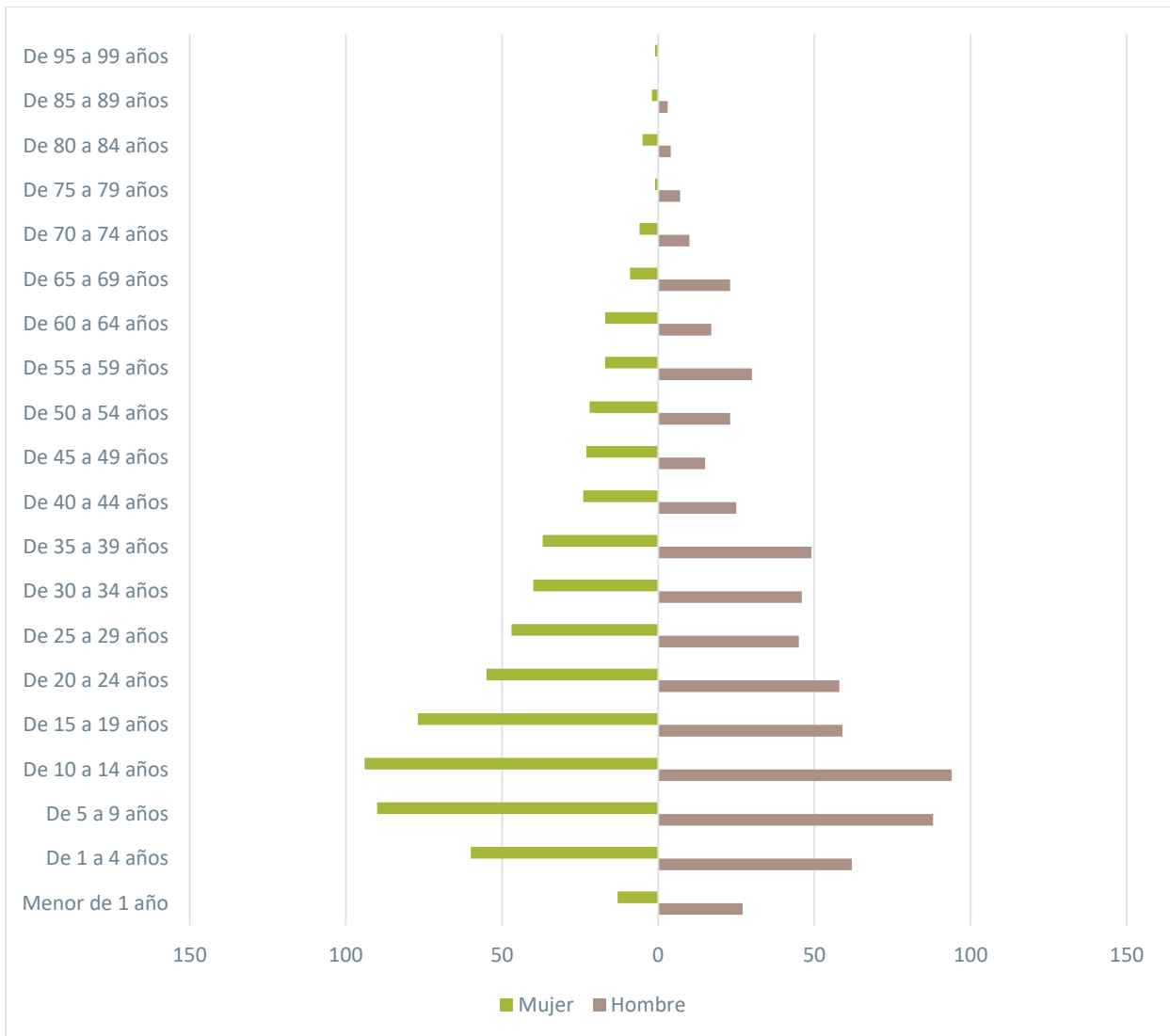
**Figura 6-9 Pirámide Poblacional de la Parroquia Puyo**

Fuente: (INEC, 2010)  
Elaboración: Entrix, junio 2022



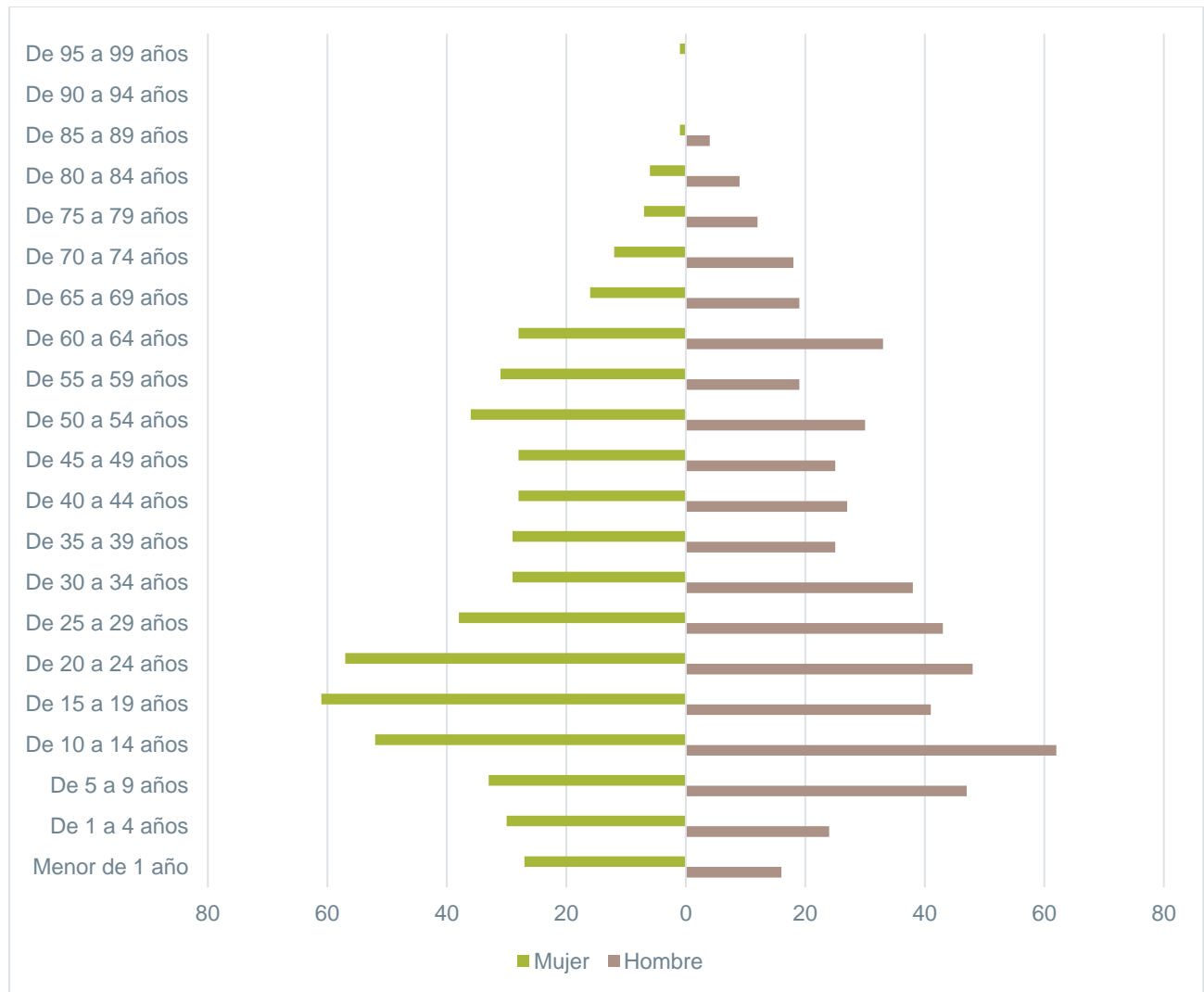
**Figura 6-10 Pirámide Poblacional de la Parroquia 10 de Agosto**

Fuente: (INEC, 2010)  
 Elaboración: Entrix, junio 2022



**Figura 6-11 Pirámide Poblacional de la Parroquia El Triunfo**

Fuente: (INEC, 2010)  
 Elaboración: Entrix, junio 2022



**Figura 6-13 Pirámide Poblacional en las Localidades del Área de Estudio**

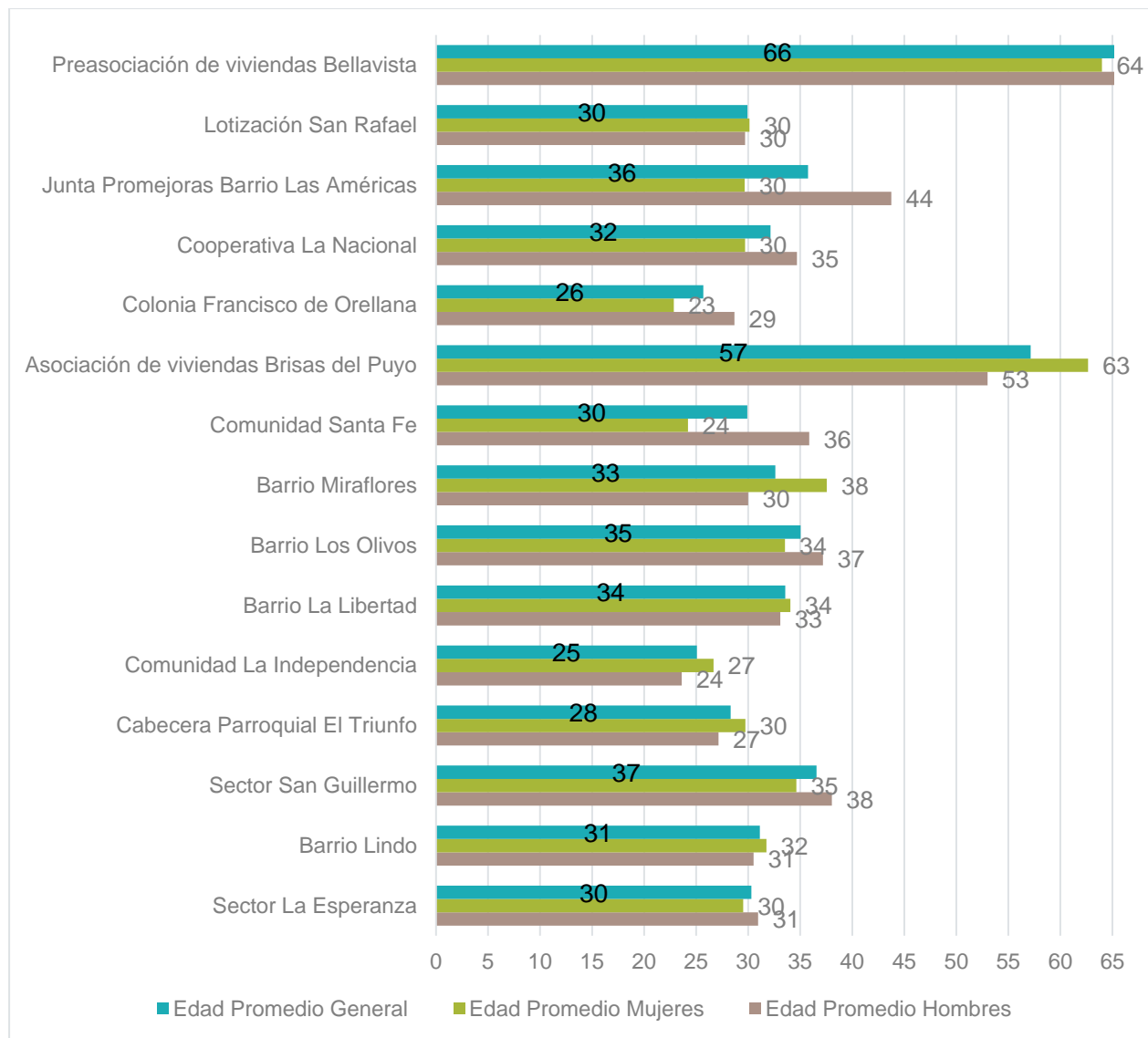
Fuente: (Entrix, Jornada de Campo, mayo 2022)  
 Elaboración: Entrix, junio 2022



**Tabla 6-228 Edad Promedio en las Localidades del Área de Estudio**

<b>Parroquia</b>	<b>Localidad</b>	<b>Edad Promedio Hombres</b>	<b>Edad Promedio Mujeres</b>	<b>Edad Promedio General</b>
10 de Agosto	Sector La Esperanza	31	30	30
10 de Agosto	Barrio Lindo	31	32	31
10 de Agosto	Sector San Guillermo	38	35	37
El Triunfo	Cabecera Parroquial El Triunfo	27	30	28
El Triunfo	Comunidad La Independencia	24	27	25
El Triunfo	Barrio La Libertad	33	34	34
El Triunfo	Barrio Los Olivos	37	34	35
El Triunfo	Barrio Miraflores	30	38	33
El Triunfo	Comunidad Santa Fe	36	24	30
Puyo	Asociación de viviendas Brisas del Puyo	53	63	57
Puyo	Colonia Francisco de Orellana	29	23	26
Puyo	Cooperativa La Nacional	35	30	32
Puyo	Junta Promejoras Barrio Las Américas	44	30	36
Puyo	Lotización San Rafael	30	30	30
Puyo	Preasociación de viviendas Bellavista	67	64	66

Fuente: (Entrix, Jornada de Campo, mayo 2022)  
 Elaboración: Entrix, junio 2022

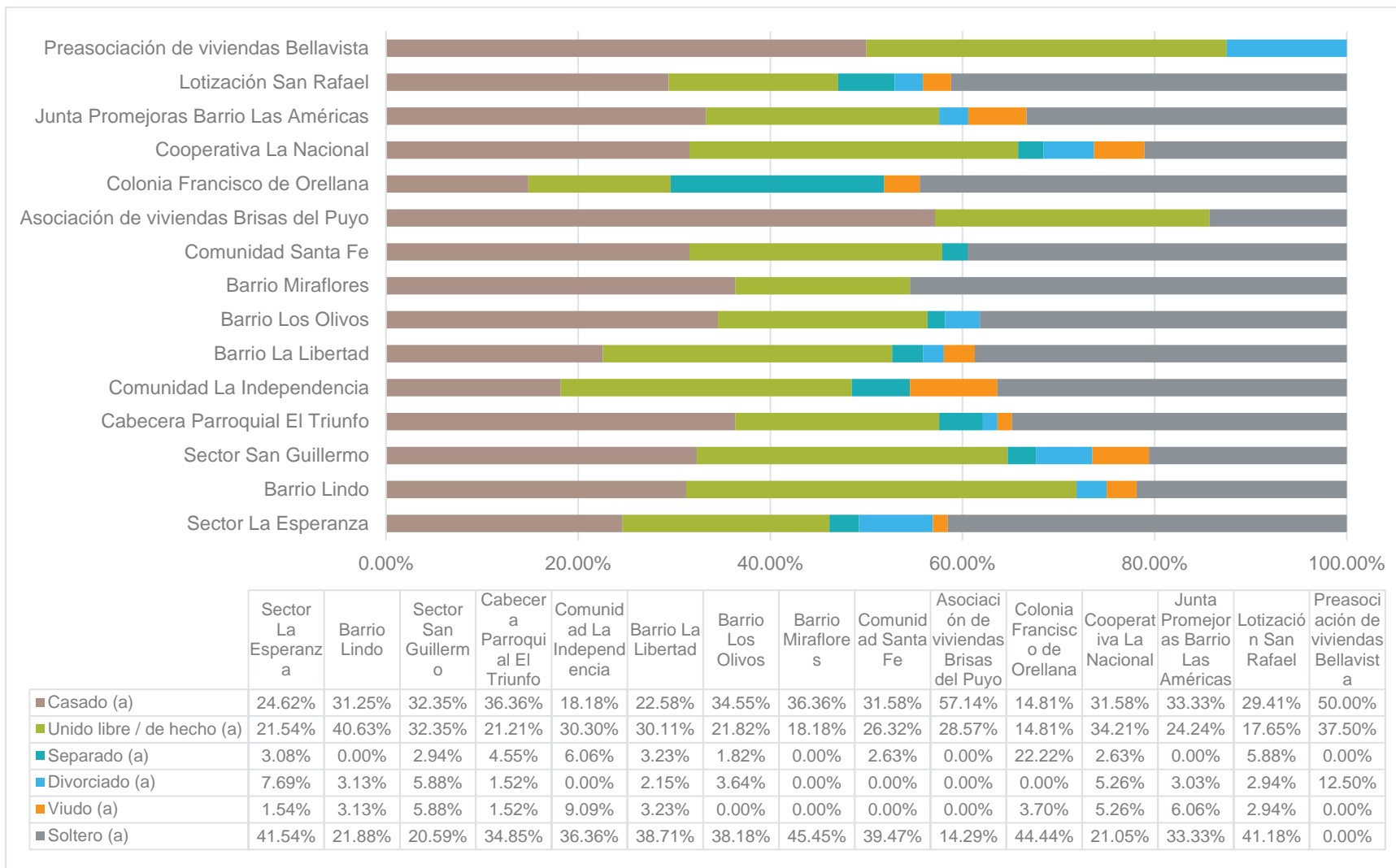


**Figura 6-244 Edad Promedio en las Localidades del Área de Estudio**

Fuente: (Entrix, Jornada de Campo, mayo 2022)  
Elaboración: Entrix, junio 2022

#### 6.4.5.2 Estado Civil

Al analizar el tema del estado civil o conyugal de la población, puede observarse las formas básicas de organización familiar. A nivel de las localidades del área de estudio, la población casada representa el 32,27 %, tiene una importante representación sumada a la población soltera, representada en promedio por el 31,42 % y la población en unión libre representada en promedio por el 26,63 %. Haciendo una lectura de esto, se entiende que en su mayoría son esas parejas las bases de la estructura familiar, siendo jefes y cónyuges.



**Figura 6-245 Estado Civil en las Localidades del Área de Estudio**

Fuente: (Entrix, Jornada de Campo, mayo 2022)  
 Elaboración: Entrix, junio 2022

Página en blanco

### 6.4.5.3 Densidad Demográfica

La densidad demográfica expresa la cantidad de habitantes promedio asentados sobre una extensión determinada de territorio; muestra el patrón de asentamiento de la población y el aprovechamiento del espacio físico. La siguiente tabla presenta la densidad demográfica de la provincia, cantón y parroquias del área de estudio. Se observa que en el cantón Pastaza existe una densidad demográfica de tres habitantes por kilómetro cuadrado; mientras que la parroquia Puyo presenta la mayor densidad poblacional, con 400 habitantes por kilómetro cuadrado.

**Tabla 6-229 Densidad Demográfica de la Jurisdicción del Área de Estudio**

Jurisdicción	Localidad	2010	Extensión Territorial (km <sup>2</sup> )	Densidad Demográfica (hab./km <sup>2</sup> )
Provincia	Pastaza	83 933	29 647,01	3
Cantón	Pastaza	62 016	19 943,93	3
Parroquia	Puyo	36 659	91,71	400
Parroquia	10 de Agosto	1144	94,63	12
Parroquia	El Triunfo	1325	237,28	6

Fuente: (INEC, 2010), CONALI, División Parroquial, escala 1:50000, 2019  
Elaboración: Entrix, junio 2022

### 6.4.5.4 Tasa de Crecimiento Poblacional

La tasa de crecimiento poblacional expresa el aumento o disminución de la población en dos periodos de tiempo. Esta puede ser creciente, es decir, el número de personas aumenta (tasa positiva); decreciente, cuando el número de personas disminuye (tasa negativa); o constante, si el número de personas no varía (situación que no sucede comúnmente). Existen casos donde la población crece, pero no al mismo ritmo o intensidad que el periodo anterior, situación que se conoce como crecimiento desacelerado.

En la siguiente tabla se presenta la evolución poblacional de la jurisdicción del área de estudio en los dos últimos periodos intercensales, donde la provincia de Pastaza, cantón Pastaza, parroquias 10 de Agosto, El Triunfo y Puyo presentan una tasa poblacional creciente pero desacelerado en los periodos intercensales 1990-2001 y 2001-2010.

**Tabla 6-230 Tasa de Crecimiento Poblacional-Jurisdicción del Área de Estudio**

Jurisdicción del Área de Estudio		Población por Año (hab.)			Tasa de Crecimiento (%)	
		1990	2001	2010	1990-2001	2001-2010
País	Ecuador	9 648 189	12 156 608	14 483 499	2,10 %	1,95 %
Provincia	Pastaza	41 811	61 779	83 933	3,55 %	3,41 %
Cantón	Pastaza	35 864	45 512	62 016	2,17 %	3,44 %
Parroquia	Puyo	15 563	25 965	36 659	4,65 %	3,83 %
Parroquia	10 de Agosto	1336	886	1144	-3,73 %	2,84 %
Parroquia	El Triunfo	-	1381	1325	-	-0,46 %

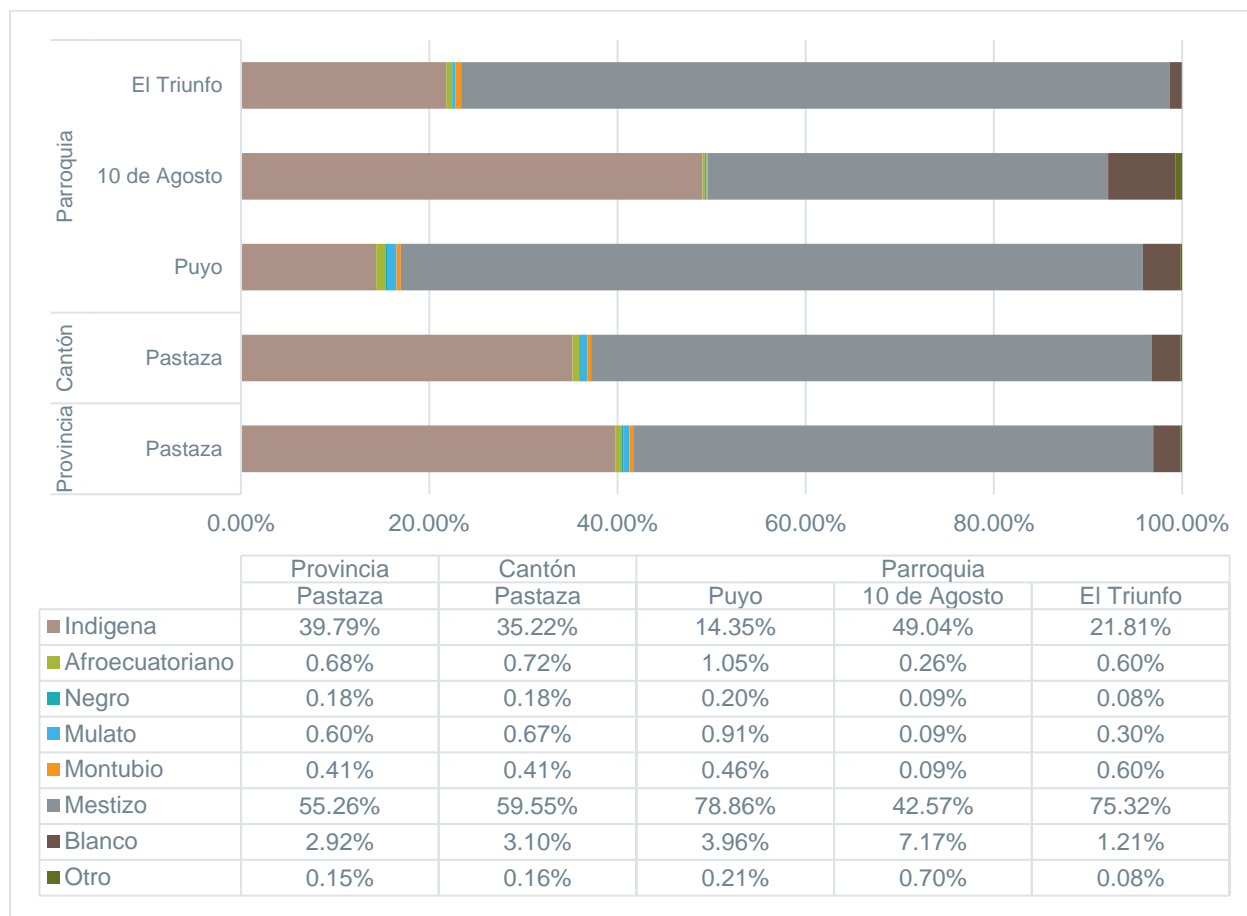
Fuente: (INEC, 2010)  
Elaboración: Entrix, junio 2022

### 6.4.5.5 Etnicidad

De acuerdo con el artículo 21 de Constitución de la República del Ecuador (2008), la autoidentificación étnica es un derecho. Este artículo establece: “las personas tienen derecho a construir y mantener su

propia identidad cultural, a decidir sobre su pertenencia a una o varias comunidades culturales y a expresar dichas elecciones [...]”. Según Plant, los pueblos originarios abarcan diversos grupos sociales con una “identidad social y cultural diferenciada de la sociedad dominante que los expone a estar desaventajados en el proceso de desarrollo”. Esta concepción da el término más amplio para comprender lo que significa etnicidad o adscripción étnica. En forma complementaria, instituciones como la Organización Internacional del Trabajo (OIT) y la Organización de Estados Americanos (OEA) señalan que la continuidad de rasgos culturales y lingüísticos propios, así como la autoidentificación o reconocimiento de sí, son criterios fundamentales para establecer el carácter indígena de ciertos grupos sociales específicos (Llorén, 2002).

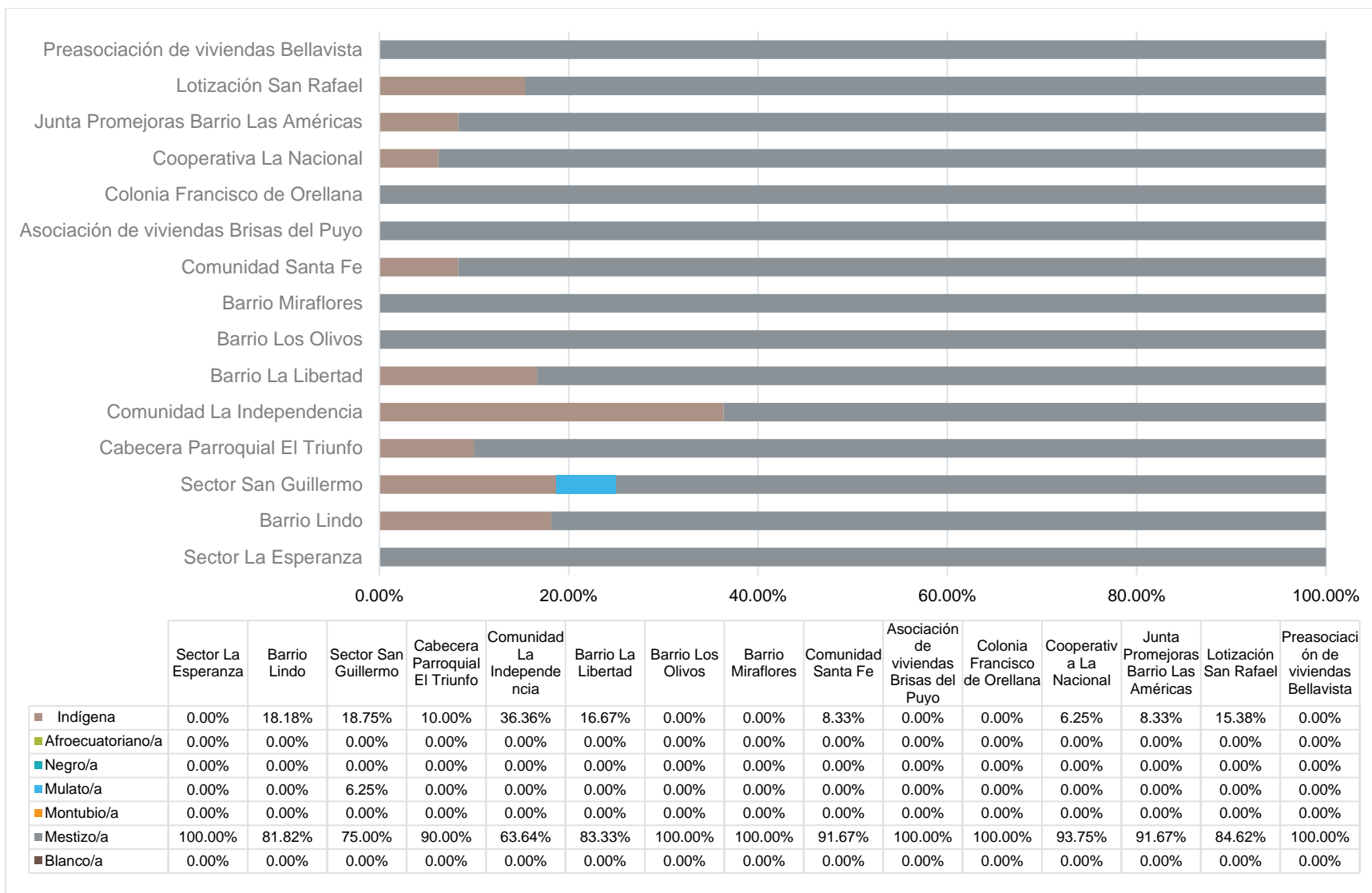
En el Ecuador, la autoidentificación étnica, como la mestiza, es la tendencia mayoritaria. En la jurisdicción del área de estudio la tendencia es igual, donde la población mestiza es la más representativa con un promedio del 62,31 %. Cabe recalcar que la parroquia 10 de Agosto presenta la mayor cantidad de población que se autoidentifica como indígena (49,04 %). La gráfica a continuación presenta los porcentajes de la autoidentificación étnica, correspondientes a la jurisdicción del área del estudio.



**Figura 6-246 Autoidentificación Étnica de la Jurisdicción del Área de Estudio**

Fuente: (INEC, 2010)  
Elaboración: Entrix, junio 2022

A continuación, se presentan los datos a nivel de localidades en cuanto a la autoidentificación, siguiendo la tendencia de la jurisdicción del área de estudio, la población en su mayoría se autoidentifica como mestiza (promedio de 90,37 %); seguida por la población que se autoidentifica como indígena, con un promedio de 9,22 %.



**Figura 6-247 Distribución Étnica-Localidades del Área de Estudio**

Fuente: (Entrix, Jornada de Campo, mayo 2022)  
 Elaboración: Entrix, junio 2022

Página en Blanco



### 6.4.5.6 Migración

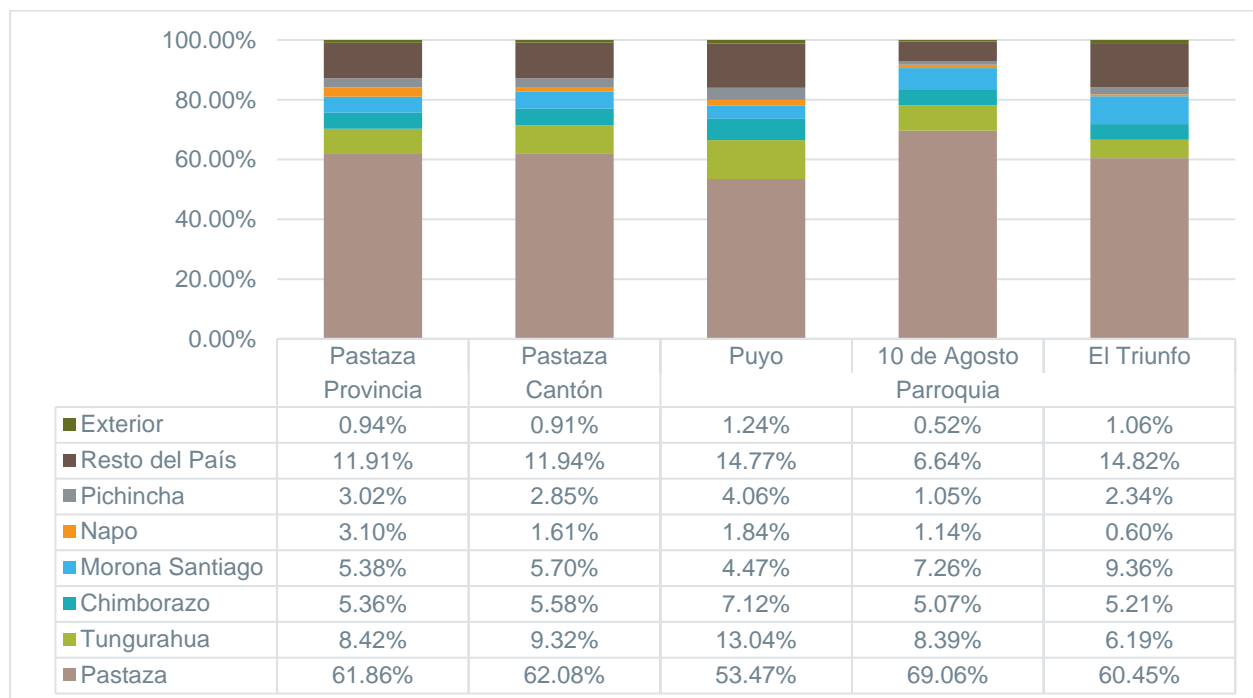
La migración es entendida como los desplazamientos de personas que tienen como intención un cambio de residencia desde un lugar de origen a otro de destino, atravesando algún límite geográfico que generalmente es una división político-administrativa. Este fenómeno implica un desplazamiento o movimiento espacial que tiene como objetivo buscar mejores oportunidades de vida de los individuos, ya sea porque en su lugar de origen o de establecimiento actual no existen tales oportunidades o porque no satisfacen todos sus criterios personales (Sánchez, 2000), principalmente por problemas económicos, sociales, políticos, personales, ambientales, entre otras causas. Esta movilidad de personas puede clasificarse de dos maneras: inmigración y emigración. La primera, hace referencia a la entrada de personas a un lugar diferente al de residencia habitual, mientras que emigración es la salida de personas a un lugar diferente al de su residencia habitual, en ambos casos para radicarse de manera temporal o permanente (INEC, 2019).

Se presentan a continuación dos secciones donde se analizan las características de la población migrante.

#### 6.4.5.6.1 Inmigración

Inicialmente, se realiza un abordaje a la situación de la inmigración hacia la provincia, cantones y parroquias del área de estudio, analizando el lugar de origen de la población, para determinar qué porcentaje es oriundo y qué porcentaje ha llegado a asentarse en la zona por cualquier motivo.

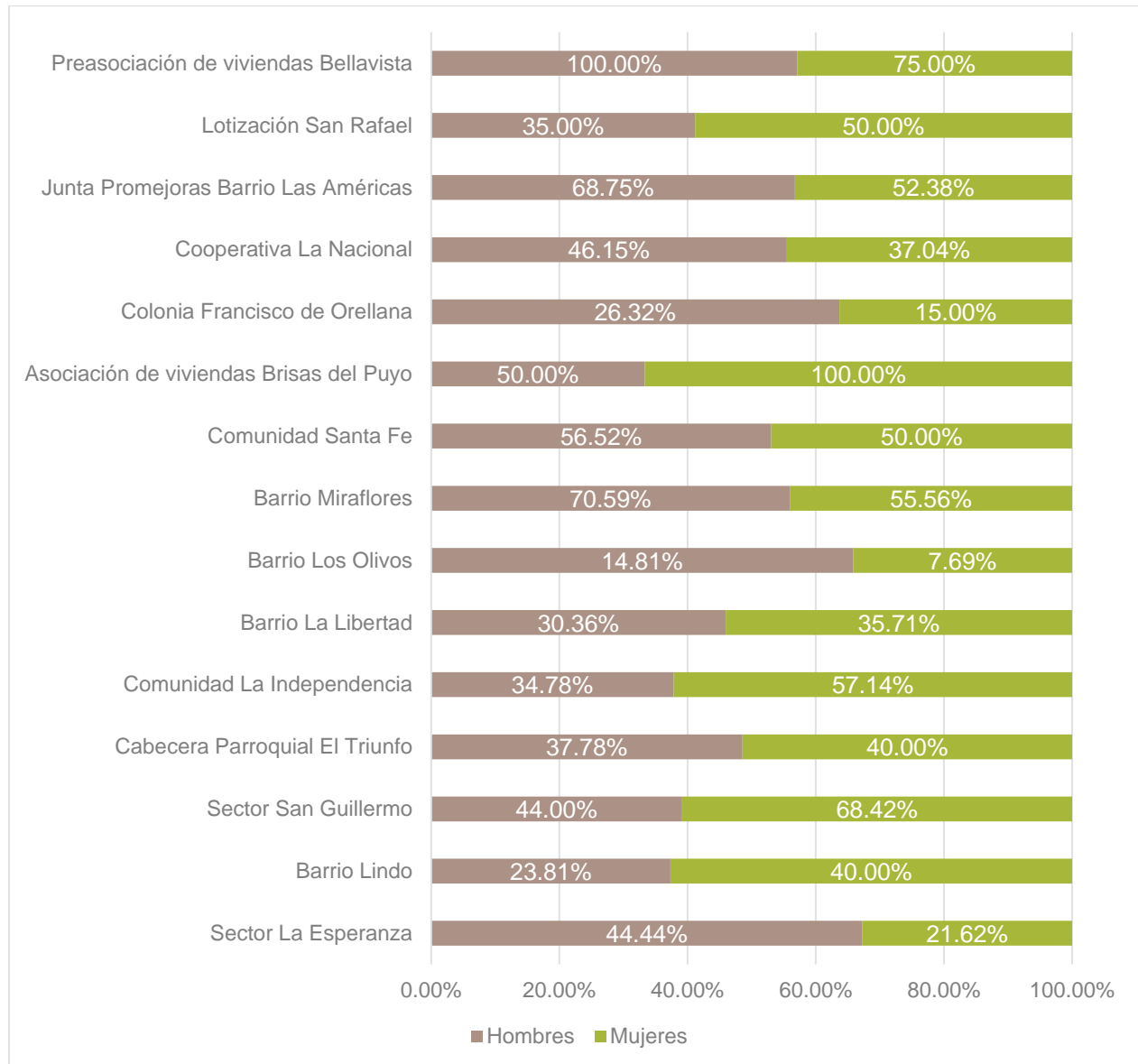
En este caso, se observa que la población en la jurisdicción del área de estudio es eminentemente oriunda de la provincia de Pastaza, en promedio, el 61,38 % de la población total de cada jurisdicción. Existen también habitantes provenientes de provincias como Tungurahua (9,07 % en promedio), Chimborazo (5,67 % promedio), Morona Santiago (6,43 % promedio) y en menor medida de Napo y Pichincha. A continuación, se presenta una figura con los datos correspondientes a cada jurisdicción.



**Figura 6-248 Inmigración-Jurisdicción del Área de Estudio**

Fuente: (INEC, 2010)  
Elaboración: Entrix, junio 2022

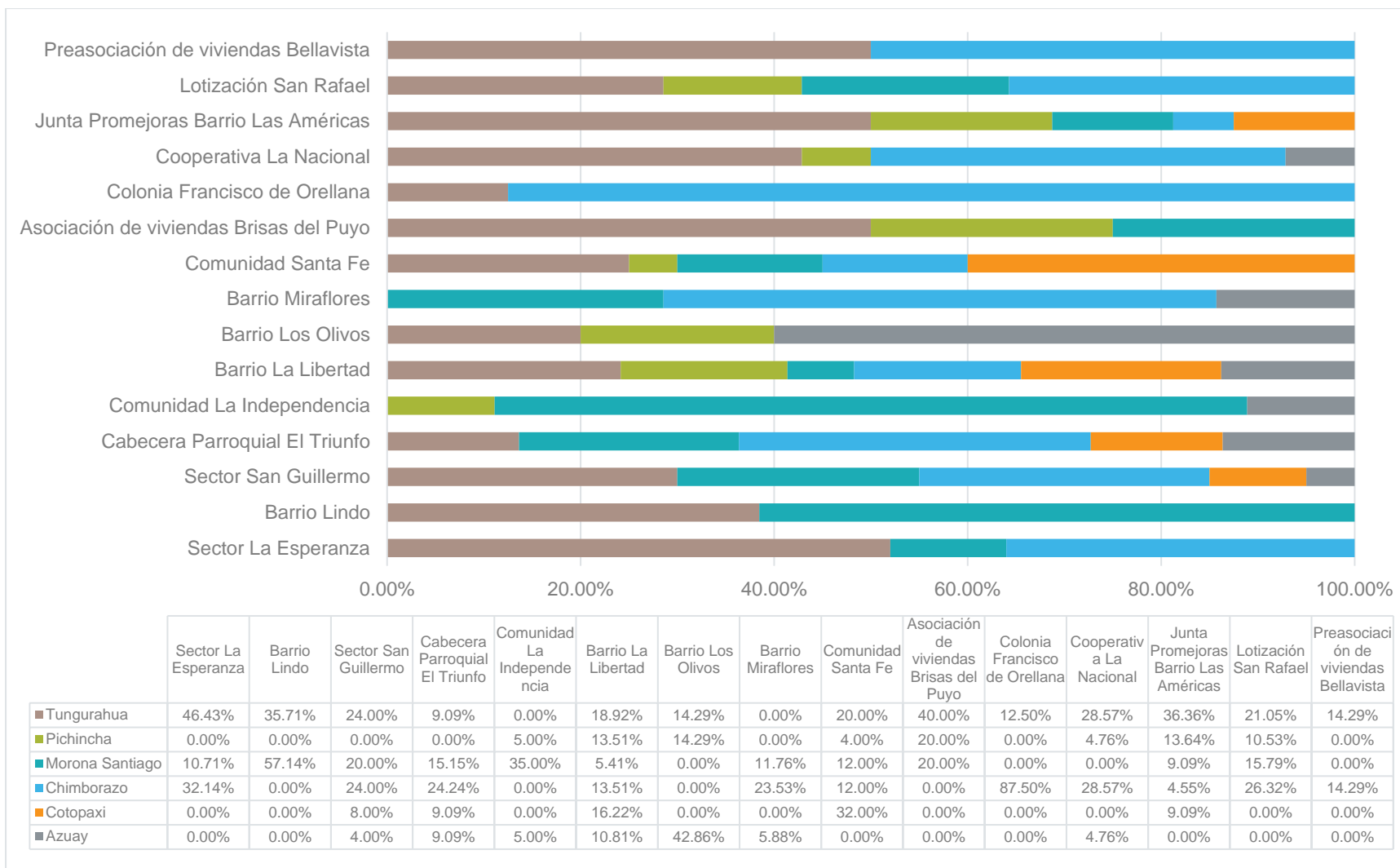
En cuanto a las localidades del área de estudio, se puede apreciar que en cuanto a inmigración existe un mayor porcentaje de población femenina (en promedio el 47,04% de la población) con relación a la masculina (en promedio el 45,55 % de la población).



**Figura 6-249 Inmigración por Sexo en las Localidades del Área de Estudio**

Fuente: (Entrix, Jornada de Campo, mayo 2022)  
Elaboración: Entrix, junio 2022

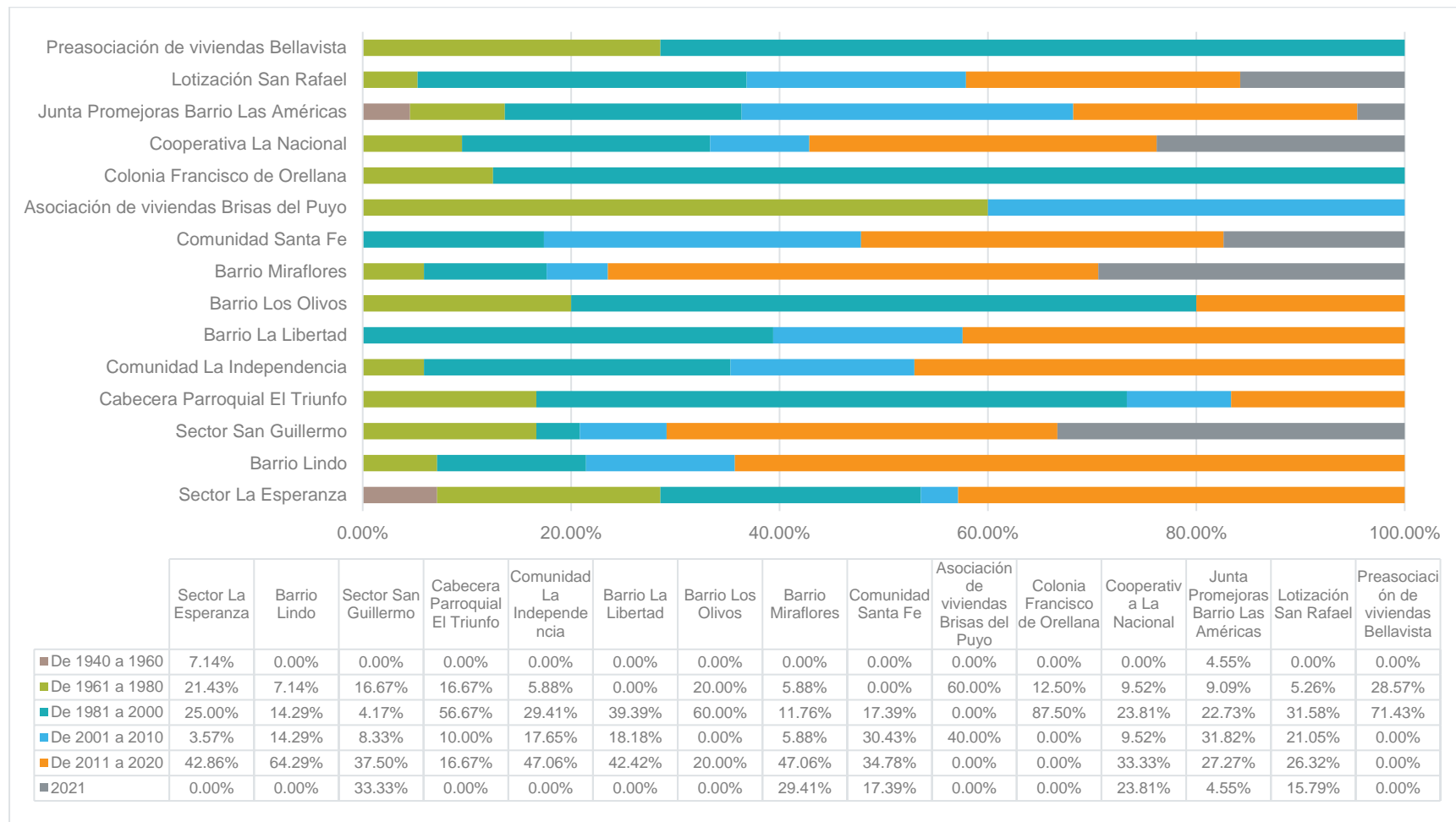
En las localidades del área de estudio se observa que existen habitantes provenientes de provincias como Tungurahua (21,41 % en promedio), Chimborazo (19,38 % promedio), Morona Santiago (14,14 % promedio), Pichincha (5,71 % promedio) y, en menor medida, Azuay (5,49 % promedio) y Cotopaxi (4,96 % promedio). A continuación, se presenta una figura con los datos correspondientes a cada jurisdicción.



**Figura 6-250 Inmigración por Lugar de Origen en las Localidades del Área de Estudio**

Fuente: (Entrix, Jornada de Campo, mayo 2022)  
 Elaboración: Entrix, junio 2022

En cuanto a la inmigración por año de llegada en las localidades del área de estudio, del período de 2011 a 2020 se presenta un mayor porcentaje (29,30 % promedio) con relación al periodo de 2001 a 2010 (14,05 % promedio) y los períodos anteriores. En la figura a continuación, se presenta una figura con los datos correspondientes a cada localidad.



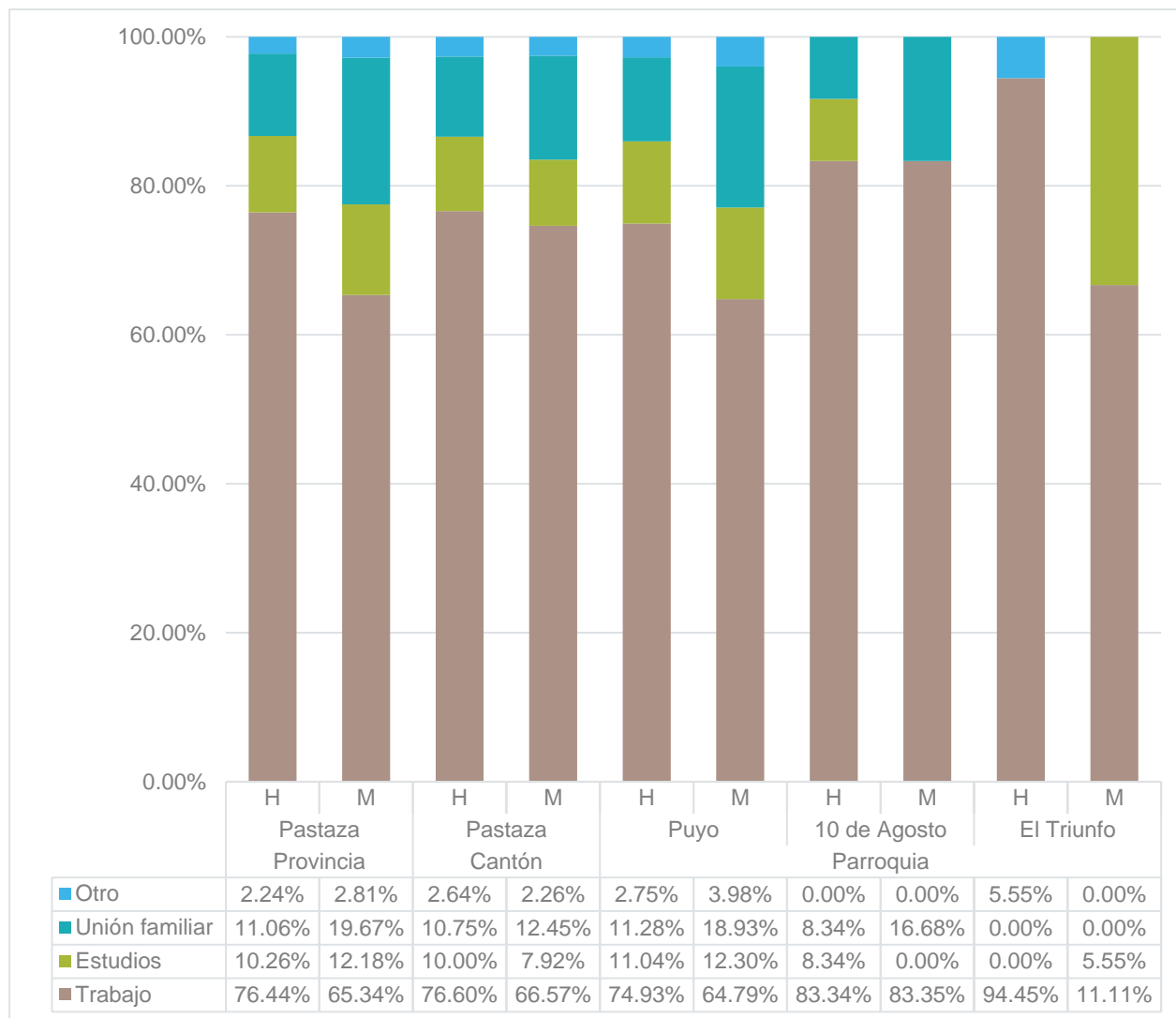
**Figura 6-251 Inmigración por Año de Llegada en las Localidades del Área de Estudio**

Fuente: (Entrix, Jornada de Campo, mayo 2022)

Elaboración: Entrix, junio 2022

### 6.4.5.6.2 Emigración

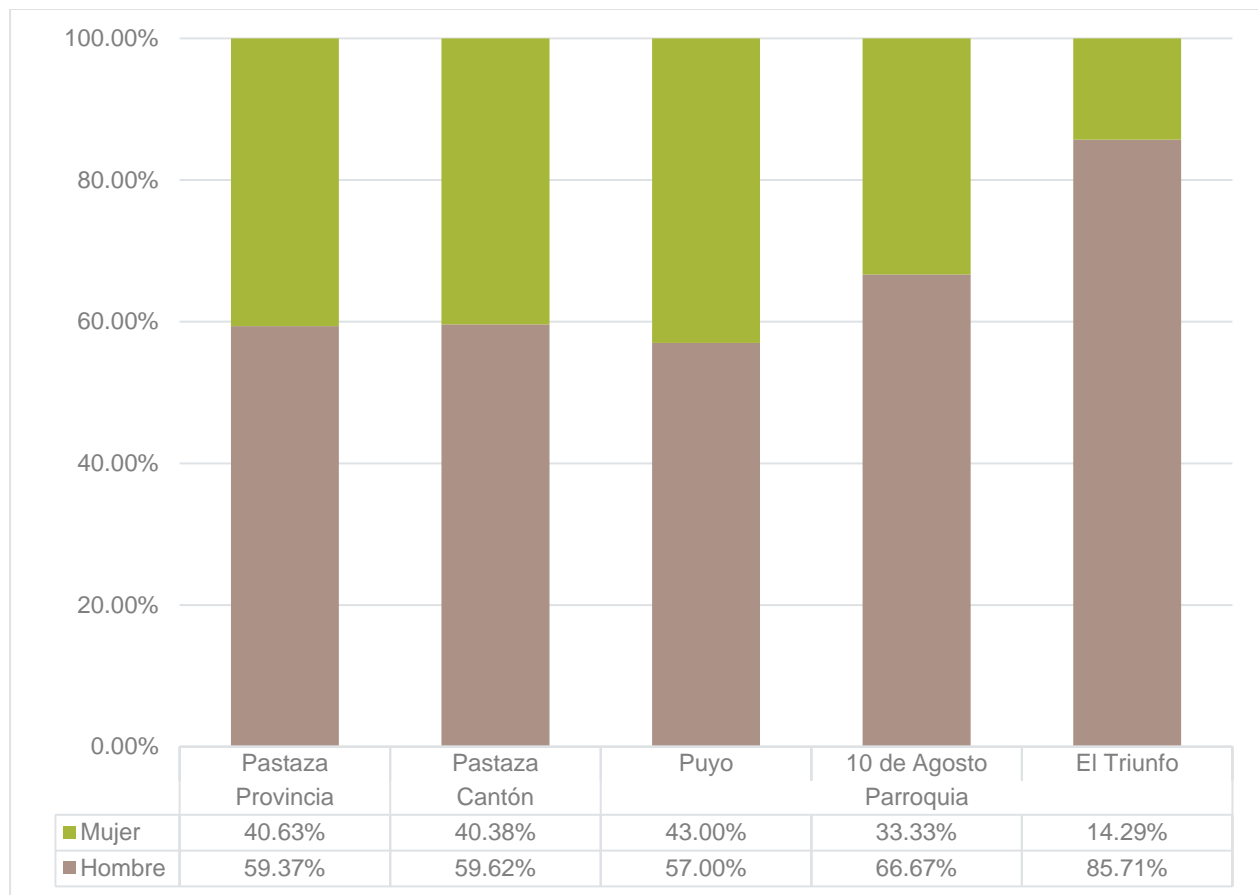
Entre las principales causas que han generado la salida de las personas de sus localidades está la búsqueda de trabajo y la unión familiar. La siguiente figura ilustra la distribución de las causas de migración en la jurisdicción del área de estudio.



**Figura 6-252 Emigración-Jurisdicción del Área de Estudio**

Fuente: (INEC, 2010)  
Elaboración: Entrix, junio 2022

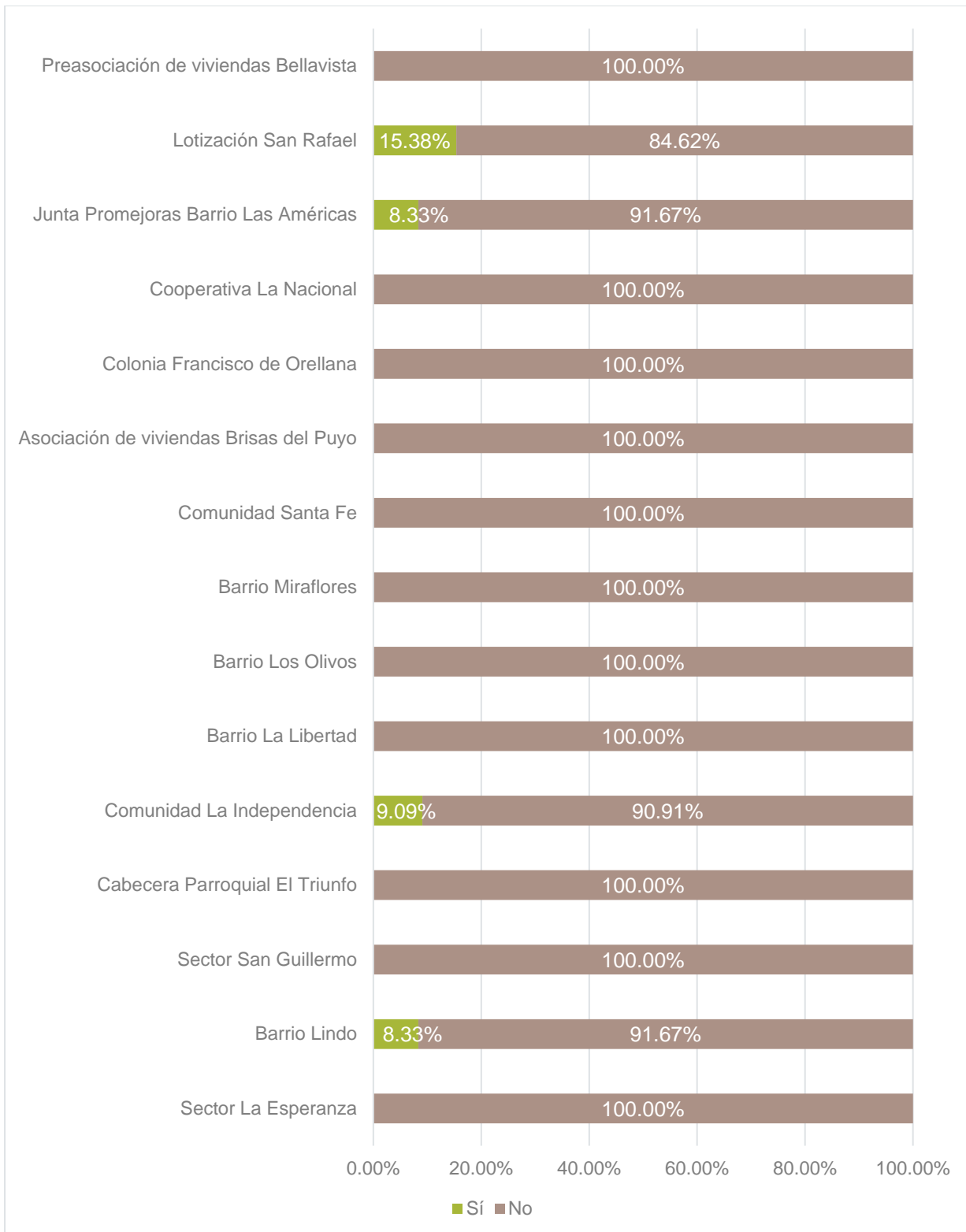
En la figura a continuación, se puede apreciar la distribución porcentual por sexo en las jurisdicciones del área de estudio; existe un mayor porcentaje de población masculina (en promedio el 65,67 % de la población) con relación a la femenina (en promedio el 34,33 % de la población).



**Figura 6-253 Distribución Porcentual por Sexo-Jurisdicción del Área de Estudio**

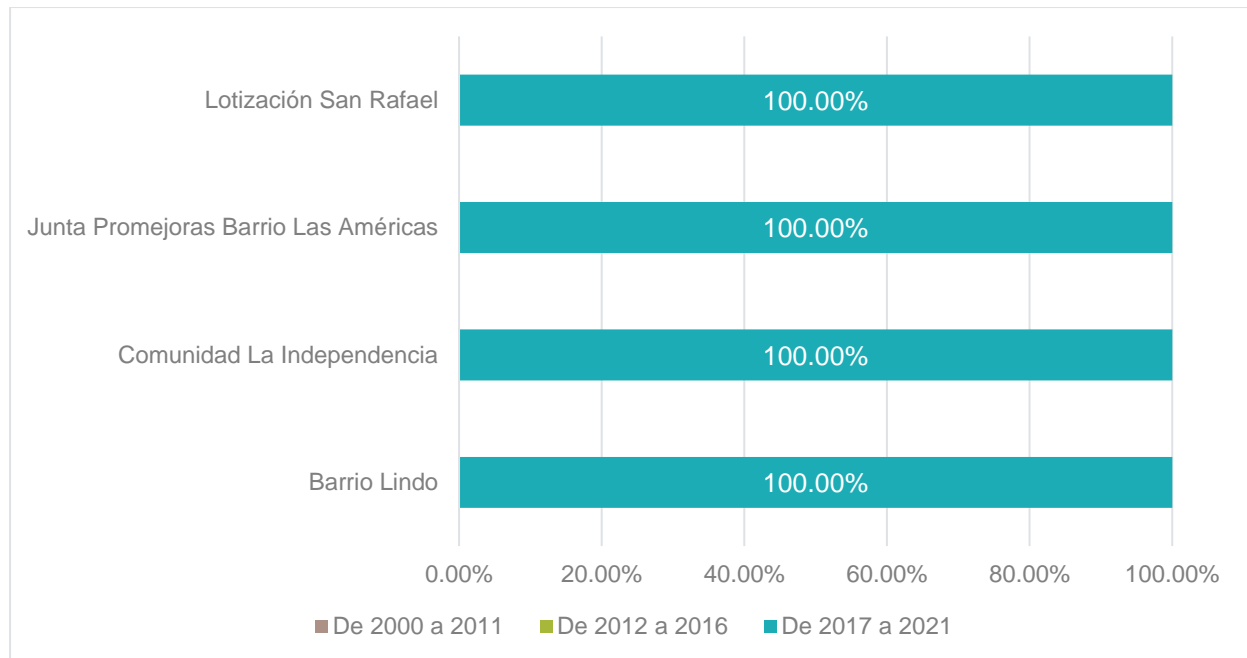
Fuente: (INEC, 2010)  
Elaboración: Entrix, junio 2022

De acuerdo con el levantamiento de información, únicamente se registran casos de emigración en barrio Lindo, lotización San Rafael, junta promejoras barrio Las Américas y comunidad La Independencia, como se observa la siguiente figura.



**Figura 6-254 Emigración en las Localidades del Área de Estudio**

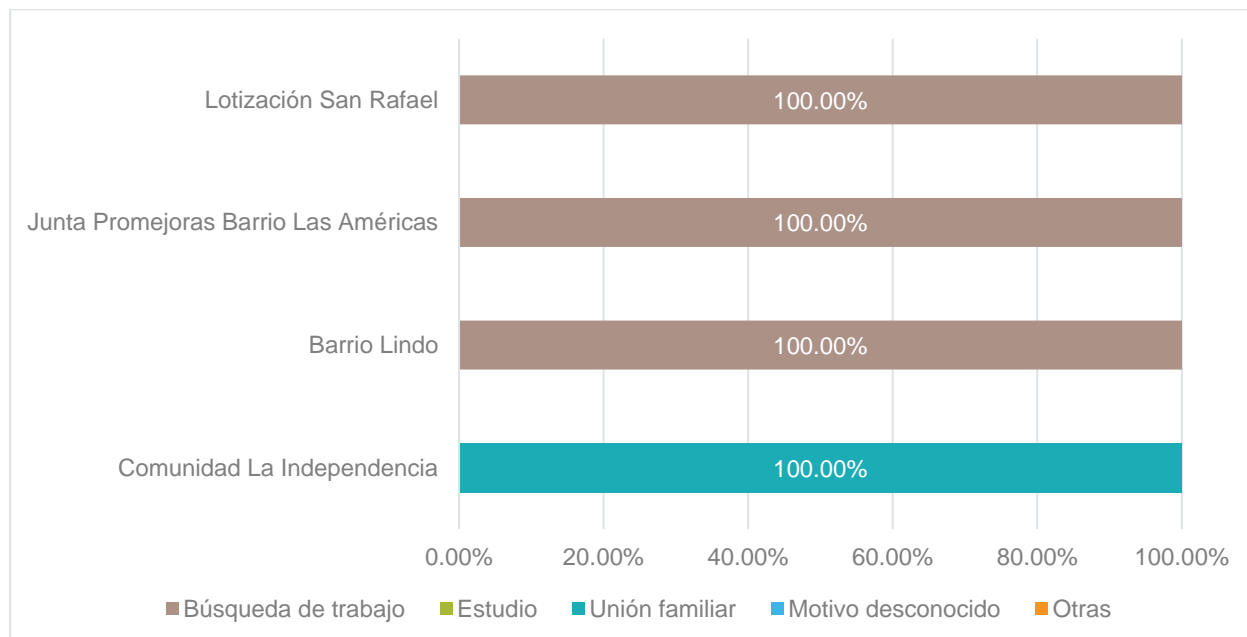
Fuente: (Entrix, Jornada de Campo, mayo 2022)  
 Elaboración: Entrix, junio 2022



**Figura 6-255 Emigración por Año de Salida en las Localidades del Área de Estudio**

Fuente: (Entrix, Jornada de Campo, mayo 2022)  
Elaboración: Entrix, junio 2022

En las localidades del área de estudio, la principal causa que ha generado la salida de las personas de estas es la búsqueda de trabajo y la unión familiar. La siguiente figura detalla lo anteriormente mencionado.

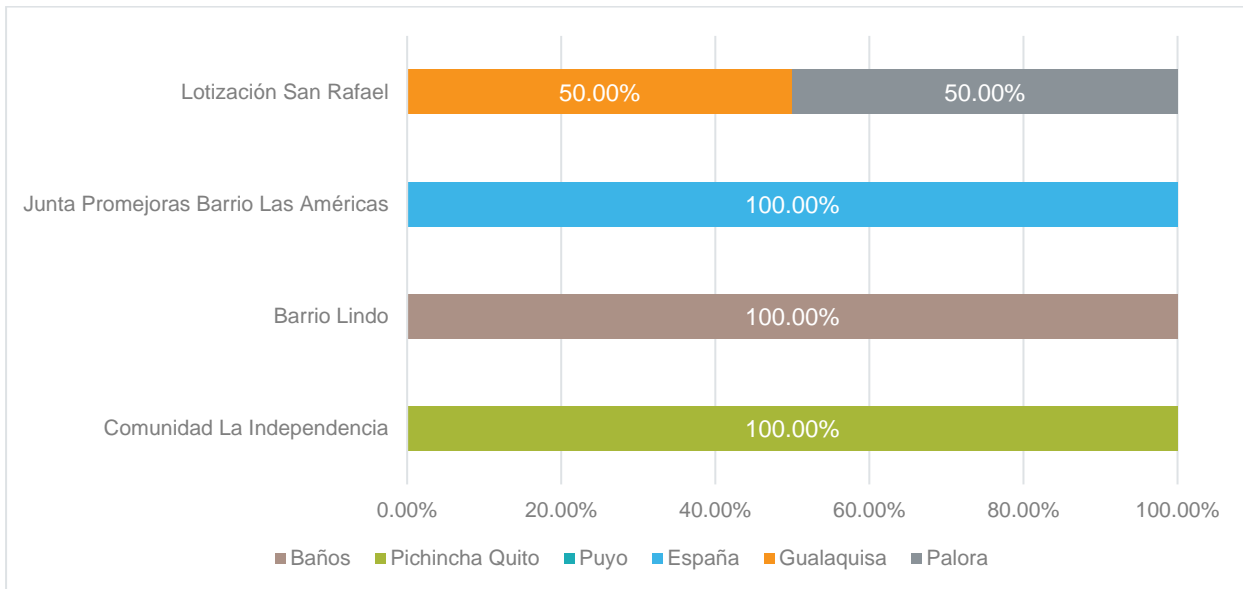


**Figura 6-256 Emigración por Causa en las Localidades del Área de Estudio**

Fuente: (Entrix, Jornada de Campo, mayo 2022)  
Elaboración: Entrix, junio 2022



Conforme al levantamiento de información, la figura a continuación muestra el lugar de llegada de las principales localidades del área de estudio.



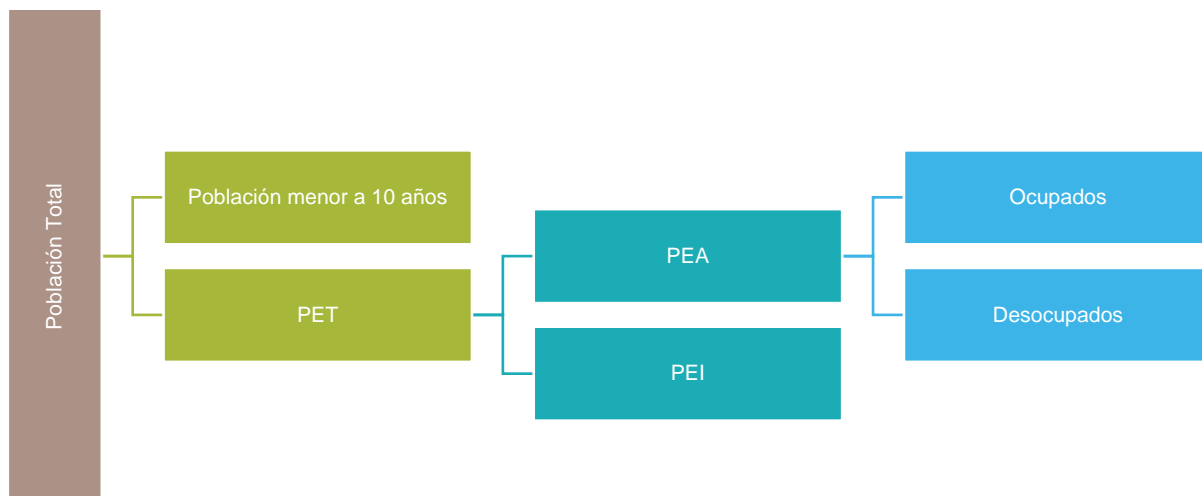
**Figura 6-257 Emigración por Lugar de Llegada en las Localidades del Área de Estudio**

Fuente: (Enrix, Jornada de Campo, mayo 2022)  
Elaboración: Enrix, junio 2022

#### 6.4.6 Condiciones Económicas

Según el Art. 2 y Art. 3 del Código del Trabajo del Ecuador (2012), el trabajo es un derecho y un deber social, es obligatorio en la forma y con las limitaciones prescritas en la Constitución y las leyes. El trabajador es libre para dedicar su esfuerzo a la labor lícita que a bien tenga.

En este acápite se presentarán las características del empleo o del mercado laboral. La figura a continuación ilustra la estructura en la cual se basará el análisis.



**Figura 6-258 Estructura del Mercado Laboral**

Fuente: (Añazco & Moncayo, 2015)  
Elaboración: Enrix, junio 2022

#### **6.4.6.1 Estructura del Mercado Laboral**

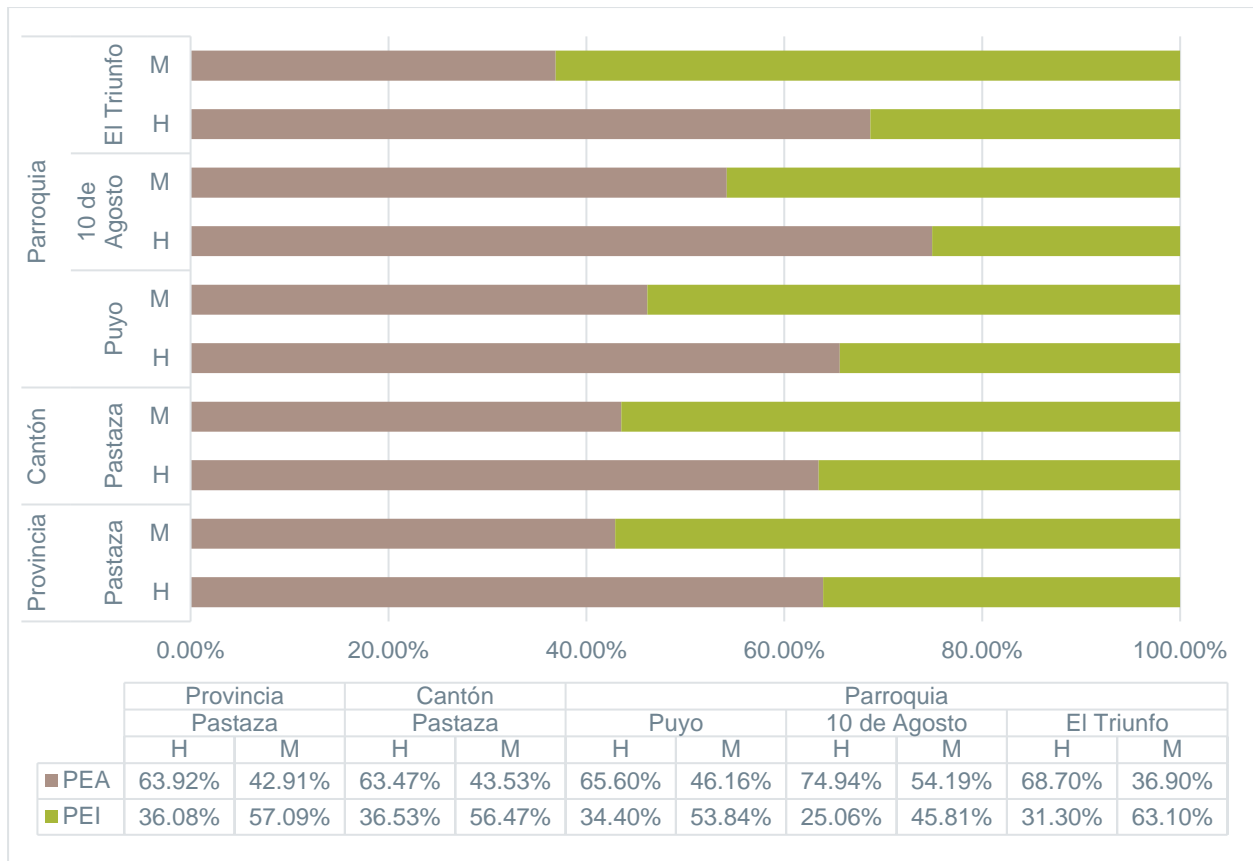
Se define como población en edad de trabajar (PET) a todas las personas mayores a una edad a partir de la cual se considera que están en capacidad de trabajar. El SIISE usó como edad de referencia los 10 años para asegurar la comparabilidad entre las fuentes disponibles. Es una medida demográfica que refleja indirectamente la oferta de trabajo. Da cuenta del número de personas que tienen edad de trabajar, incluye tanto a las personas activas como a las inactivas.

Según las pautas de la Organización Internacional del Trabajo (OIT), el límite inferior de la PET debería ser la edad a la cual, según las normas del sistema educativo, las personas deben terminar la educación básica. Al igual que la Constitución del Ecuador (aprobada en el 2008), que establece en el Art. 28 la obligatoriedad de la enseñanza inicial, básica y bachillerato. Sin embargo, la definición de la Población Económicamente Activa (PEA) para el caso de Ecuador se aplica a partir de los 10 años, con la finalidad de captar en las estadísticas el trabajo infantil (SIISE, 2007).

La PEA es el principal indicador de la oferta de mano de obra en una sociedad y corresponde a todas aquellas personas que teniendo edad para trabajar están en capacidad y disponibilidad para dedicarse a la producción de bienes y servicios económicos en un determinado momento. Incluye a las personas que trabajan o tienen trabajo (ocupados) y a aquellas que no tienen empleo, pero están dispuestas a trabajar (desocupados) (SIISE, 2015).

La Población Económicamente Inactiva (PEI) abarca a todas las personas de 10 o más años no clasificadas como ocupadas, paradas ni población contada aparte durante la semana de referencia. Comprende las siguientes categorías funcionales: estudiantes, jubilados, personas dedicadas al quehacer doméstico, incapacitados para trabajar u otras personas que sin ejercer una actividad económica reciben ayuda pública o privada (SIISE, 2015).

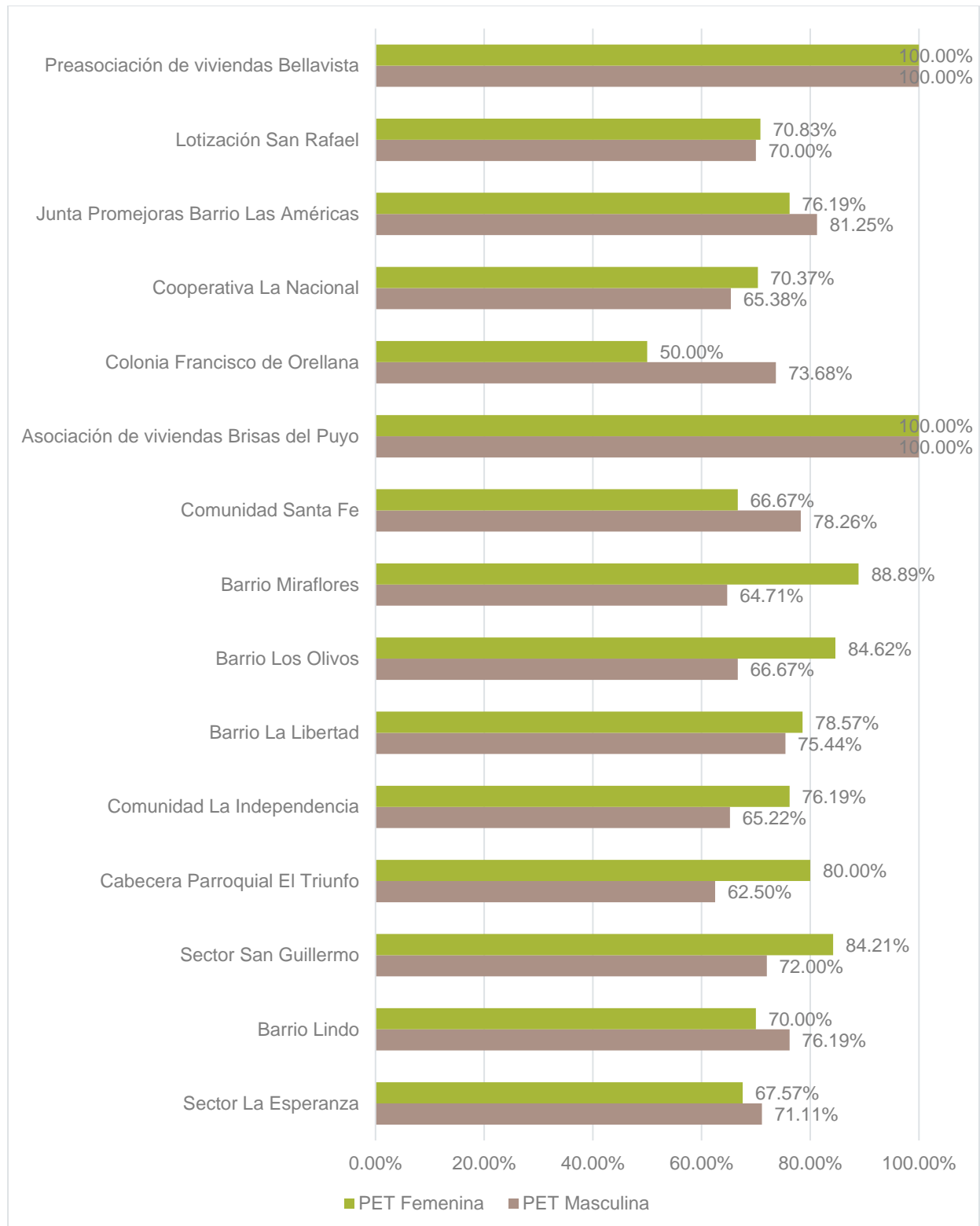
En siguiente figura se presenta la PEA y PEI, divididas por sexo, que se registran en la jurisdicción del área del estudio. Se observa que la mayoría de las personas en edad de trabajar son hombres; sin embargo, la PEI es mayoritariamente femenina, reflejando inequidad de género en el acceso a trabajo.



**Figura 6-259 PEA y PEI por Sexo en las Jurisdicción del Área de Estudio**

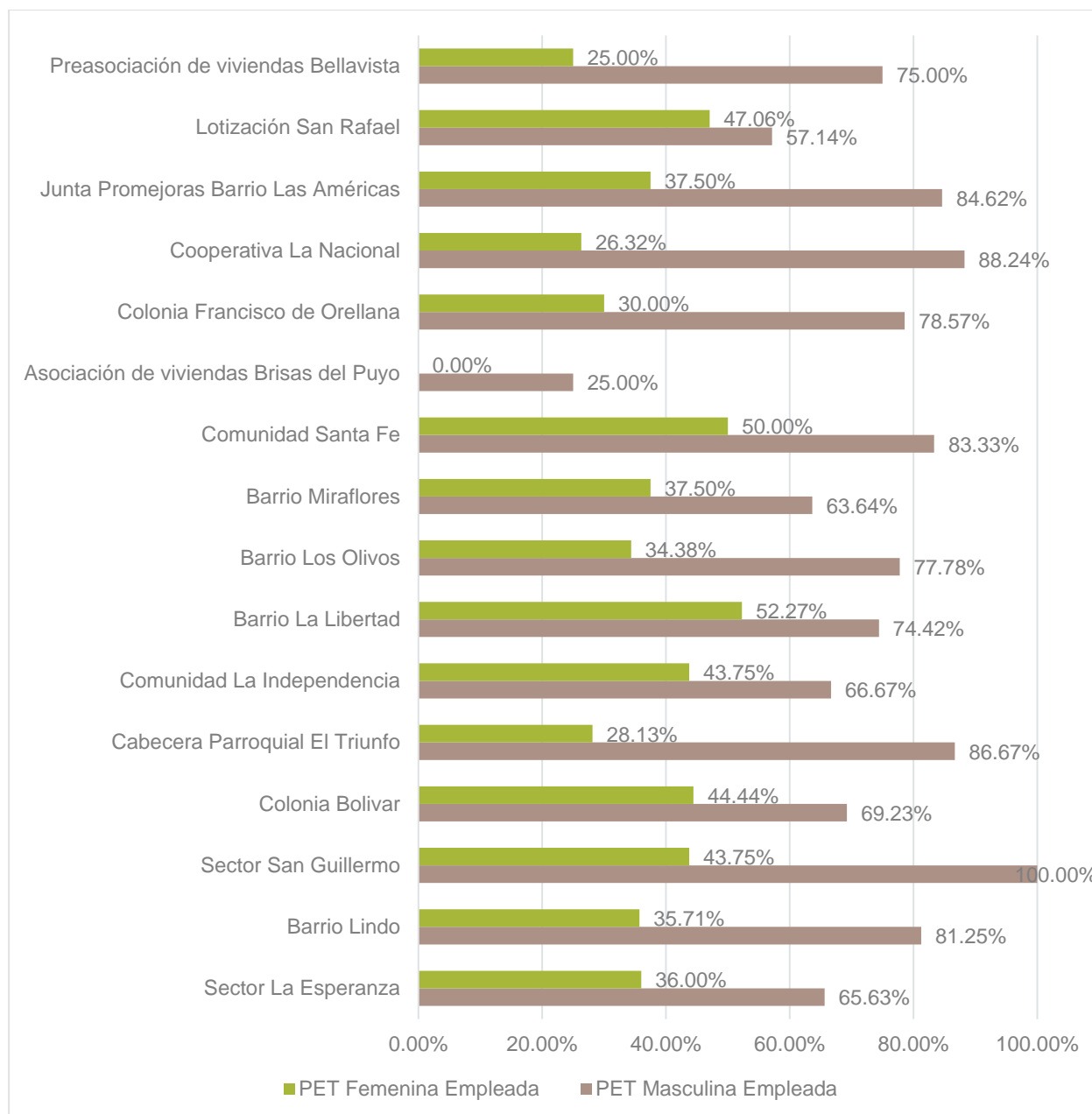
Fuente: (INEC, 2010)  
Elaboración: Entrix, junio 2022

En la siguiente figura se muestra que, en las localidades del área de estudio, en promedio, la PET masculina es del 74,83 %, y la PET femenina es del 77,61 %.



**Figura 6-260 Población en Edad de Trabajar (PET) en las Localidades del Área de Estudio**

Fuente: (Entrix, Jornada de Campo, mayo 2022)  
Elaboración: Entrix, junio 2022



**Figura 6-261 PET con Empleo en las Localidades del Área de Estudio**

Fuente: (Entrix, Jornada de Campo, mayo 2022)

Elaboración: Entrix, junio 2022

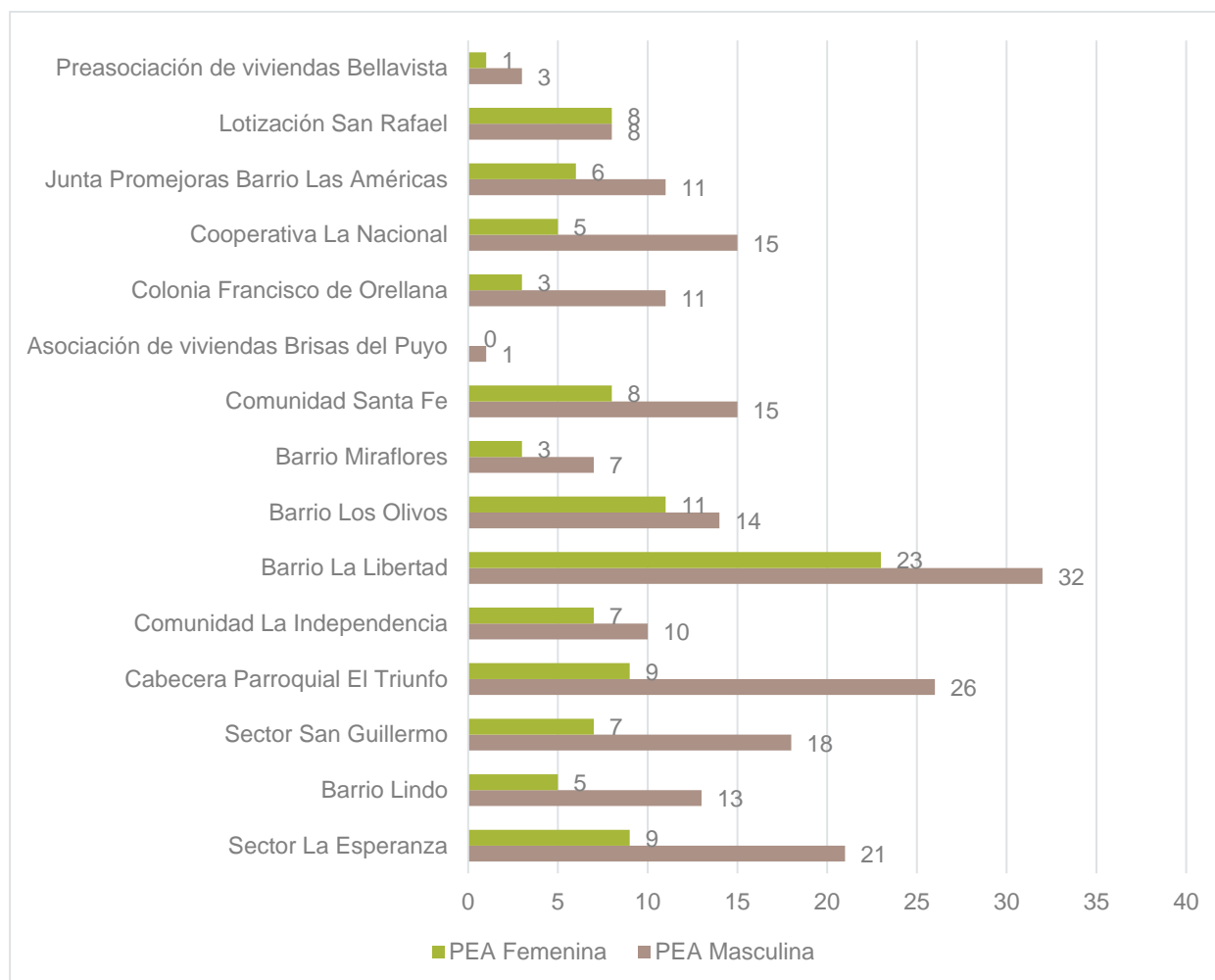
En concordancia con la PET, cabe revisar la Población Económicamente Activa (PEA), considerado como el principal indicador de la oferta de mano de obra en una sociedad. Corresponde a todas aquellas personas que, teniendo edad para trabajar, están en capacidad y disponibilidad para dedicarse a la producción de bienes y servicios económicos en un determinado momento. Incluye a las personas que trabajan o tienen trabajo (ocupados) y a aquellas que no tienen empleo, pero están dispuestas a trabajar (desocupados).

Es importante mencionar que la PEA históricamente no ha insertado la categoría de quehaceres domésticos como un trabajo remunerado, encasillándola dentro de la Población Económicamente Inactiva

(PEI). Ello hace que en el Ecuador las cifras sobre la fuerza laboral reflejen una subestimación considerable de la participación de las mujeres. Una de las demandas más importantes de los movimientos de género ha sido la incorporación del trabajo femenino no remunerado dentro de la categoría de la PEA, lo cual ha sido reconocido en la Constitución del 2008 para todas las personas que realicen esta labor (Art. 333) (Asamblea Constituyente, 2008).

Por otra parte, entre los grupos indígenas y campesinos existe poca diferenciación de las actividades productivas, es decir, hay una escasa división social del trabajo debido a la supervivencia de una economía de auto subsistencia (caza, pesca, recolección y horticultura), lo cual no implica una especialización productiva. Esta es una de las razones por las cuales los indígenas amazónicos valoran de manera similar el trabajo desarrollado por todos los miembros de la familia, incluso los quehaceres domésticos realizados en su mayor parte por las mujeres.

En las localidades del área de estudio, al igual que la tendencia provincial, cantonal y parroquial, la PEA muestra una diferencia bastante marcada en cuanto al sexo en los hogares encuestados; la PEA está compuesta mayoritariamente por hombres, lo que refleja la tradicional inequidad que subsiste en el aspecto del sexo. En este contexto, las inequidades del sexo en el acceso a las actividades productivas remuneradas son altamente significativas.



**Figura 6-262 Población Económicamente Activa (PEA) en las Localidades del Área de Estudio**

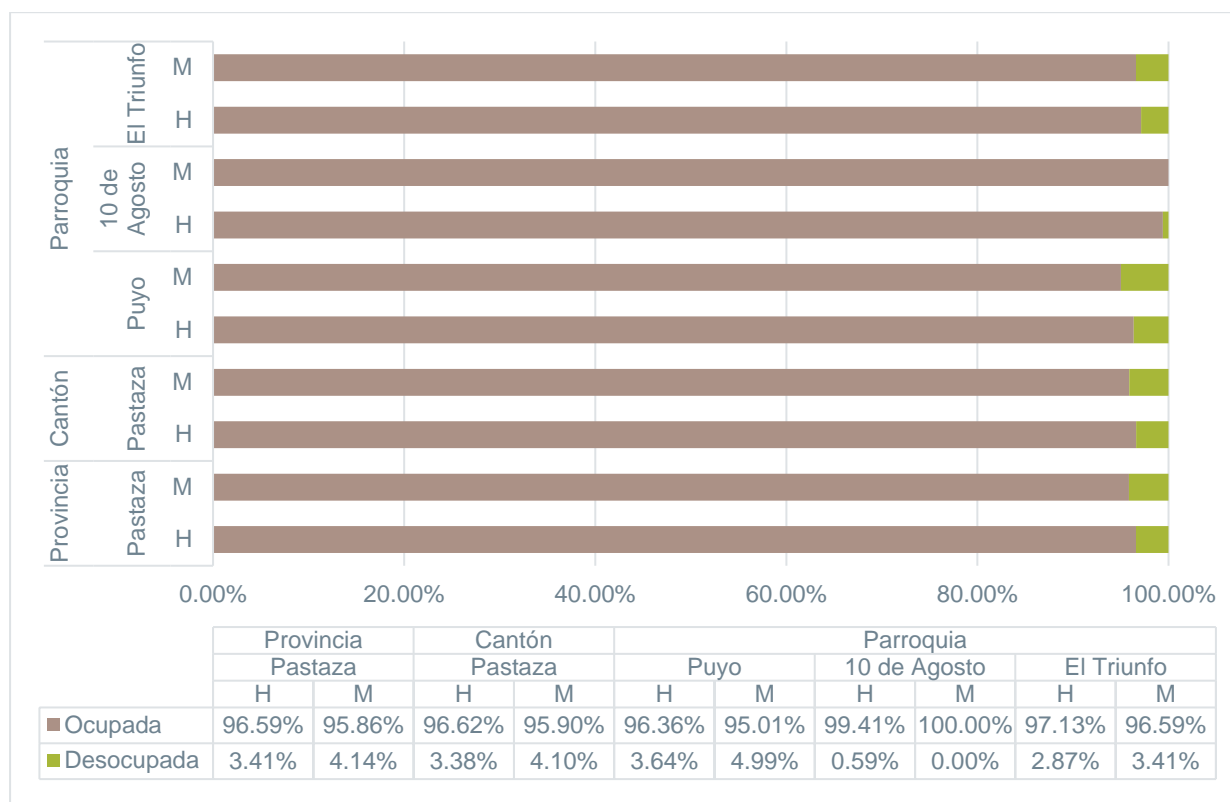
Fuente: (Entrix, Jornada de Campo, mayo 2022)

Elaboración: Entrix, junio 2022

Por otra parte, por “ocupadas” se entiende aquellas personas que trabajaron al menos una hora en el período de referencia de la medición o que, aunque no trabajaron, tuvieron algún trabajo del cual estuvieron ausentes por motivos tales como vacaciones, enfermedad, licencia por estudios, etc. Se considera ocupadas también a aquellas personas que realizan actividades productivas dentro del hogar, aunque las actividades desarrolladas no guarden las formas típicas del trabajo asalariado e independiente. Se incluyen también como ocupados a los trabajadores familiares no remunerados que trabajan periódicamente en el negocio familiar (SIISE, 2010).

El SIISE define como desocupadas a todas aquellas personas de 10 años y más que durante el período de referencia de la medición no tenían empleo y estaban disponibles para trabajar. Abarca tanto a (i) aquellos trabajadores que se quedaron sin empleo por despido o renuncia (cesantes), como (ii) a quienes se incorporan por primera vez al mercado de trabajo (trabajadores nuevos). Se refiere solo a la población económicamente activa (PEA).

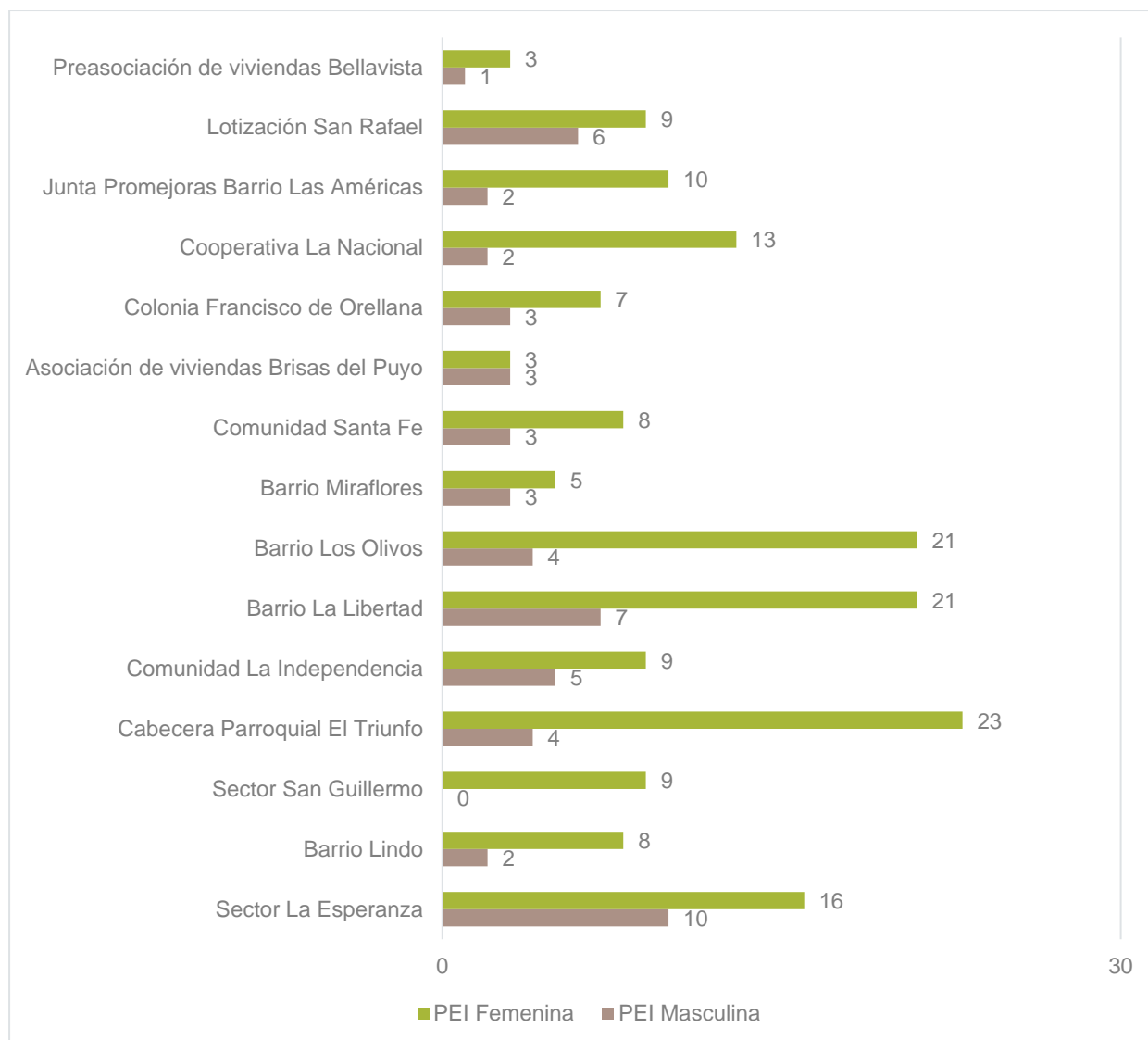
De acuerdo con los datos del último censo, en promedio, entre la población masculina y femenina el 96,22 % de la PEA de la provincia está ocupada; el 92,26 % en el cantón Puyo; y, finalmente, en las parroquias Puyo, el 95,68 %, 10 de Agosto, el 99,70 % y El Triunfo, el 96,86 %.



**Figura 6-263 Población Ocupada y Desocupada-Parroquias del Área de Estudio**

Fuente: (INEC, 2010)  
Elaboración: Entrix, junio 2022

Finalmente, la figura a continuación presenta la PEI, dividida por sexo, que se registra en las localidades del área de estudio. Se observa que la PEI es mayoritariamente femenina, reflejando inequidad de género en el acceso a trabajo, en concordancia con lo señalado en la jurisdicción del área de estudio.



**Figura 6-264 Población Económicamente Inactiva (PEI) en las Localidades del Área de Estudio**

Fuente: (Entrix, Jornada de Campo, mayo 2022)

Elaboración: Entrix, junio 2022

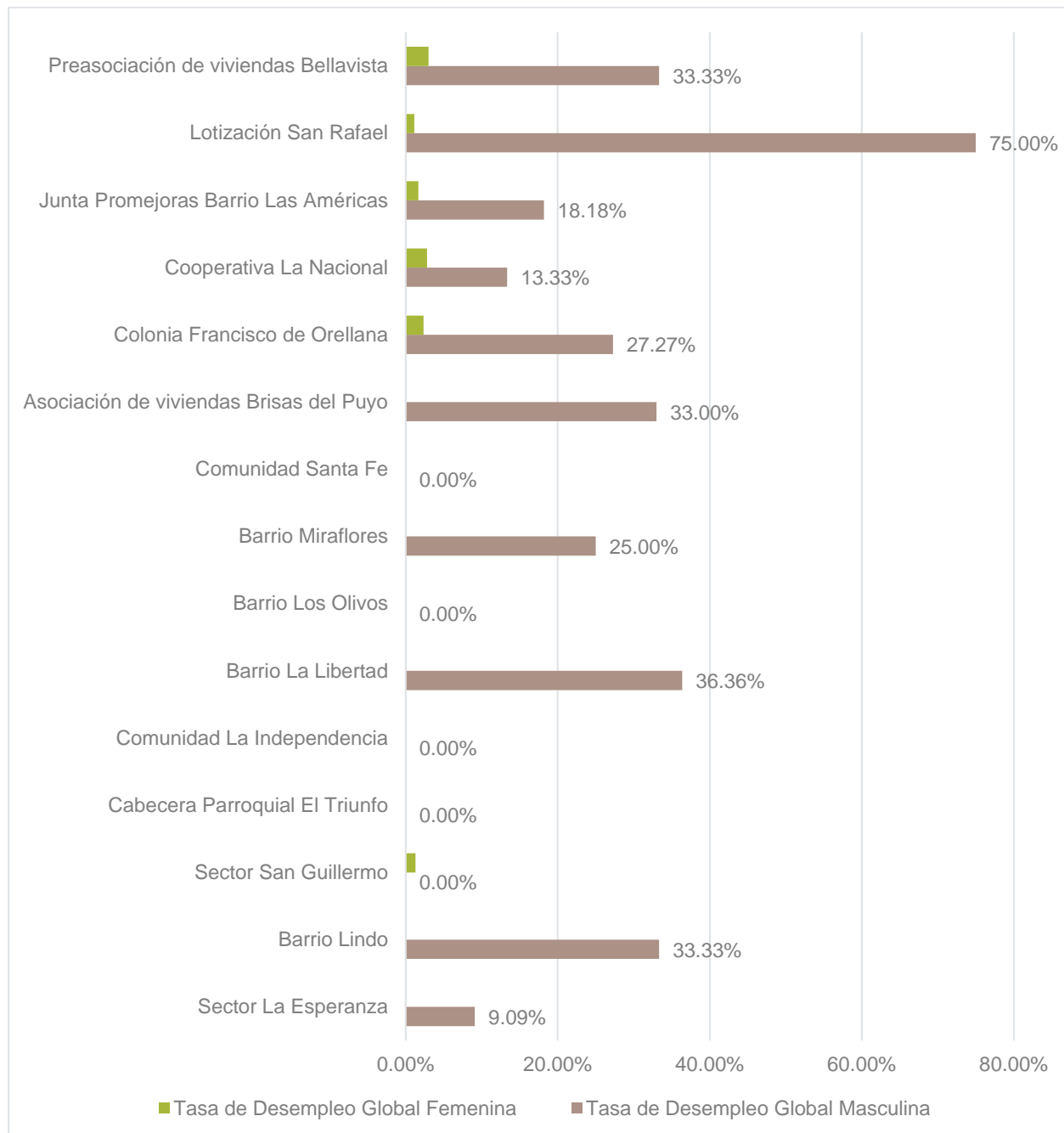
#### 6.4.6.2 Empleo, Desempleo y Subempleo

La tasa de desempleo “es el porcentaje que resulta del cociente entre el total de desempleados (D) y la PEA” (Instituto Nacional de Estadística y Censos, 2018). Constituye la suma de la tasa del desempleo abierto más la tasa del desempleo oculto. Desempleo abierto representa a todas aquellas personas dentro de la fuerza laboral que no tienen empleo y que, a pesar de estar disponibles para trabajar de inmediato, no lo encuentran, aun cuando han tomado medidas concretas para buscar ya sea un empleo asalariado o un empleo independiente durante las cuatro últimas semanas del período de medición. Mientras que en el desempleo oculto representa a todas aquellas personas dentro de la fuerza laboral que no tienen empleo y que cumplen simultáneamente las tres características siguientes: a) No tienen empleo, es decir que no estuvieron ocupados durante la semana anterior al período de medición. b) No buscaron trabajo en las cuatro semanas anteriores al periodo de medición, ya sea porque tienen un trabajo esporádico u ocasional, tienen un trabajo para empezar inmediatamente, esperan respuesta a una gestión para una empresa o negocio propio, esperan respuesta de un empleador u otras gestiones para conseguir empleo, esperan



cosecha o temporada de trabajo, piensan que no les darán trabajo o se cansaron de buscar, no creen poder encontrar empleo. c) Están disponibles para trabajar (Instituto Nacional de Estadística y Censos, 2018).

En la figura siguiente se puede observar la distribución porcentual de desempleo por sexo en las localidades del área de estudio.



**Figura 6-265 Tasa de Desempleo en las Localidades del Área de Estudio**

Fuente: (Entrix, Jornada de Campo, mayo 2022)  
Elaboración: Entrix, junio 2022

Por otra parte, como indicador para medir el empleo se cuenta con la tasa de participación laboral bruta, que mide el tamaño de la oferta laboral o fuerza de trabajo en relación con la población total. Es decir, la cantidad de personas de cierta edad —en este caso, de 10 años y más— que están en capacidad y disponibilidad de ejercer actividades económicas productivas. Y la tasa de participación laboral global, que es el número de personas de 10 años y más económicamente activas (PEA), expresado como porcentaje de la PET en un determinado año, lo cual refleja la oferta de fuerza de trabajo de una sociedad, es decir, mide la proporción de la población en edad de trabajar que desea participar activamente en el mercado laboral. Se trata de una medida más ajustada y clara que la tasa bruta de participación laboral, ya que establece la relación entre el número de personas económicamente activas y la población en edad de trabajar.

En la tabla siguiente se puede observar los porcentajes de la jurisdicción del área de estudio, que miden el tamaño de la oferta laboral o fuerza de trabajo con relación a la población total. También se presenta la tasa de participación laboral global, que mide la proporción de la población en edad de trabajar que desea participar activamente en el mercado laboral. Indica la proporción de personas económicamente activas con relación a la PET.

La tasa de participación laboral global más alta en promedio entre la población masculina y femenina corresponde a la parroquia 10 de Agosto, con 64,57 %; seguida por la parroquia Puyo, con 55,88 %; mientras que la tasa de participación laboral bruta más baja corresponde a la parroquia El Triunfo, con 52,80 %.

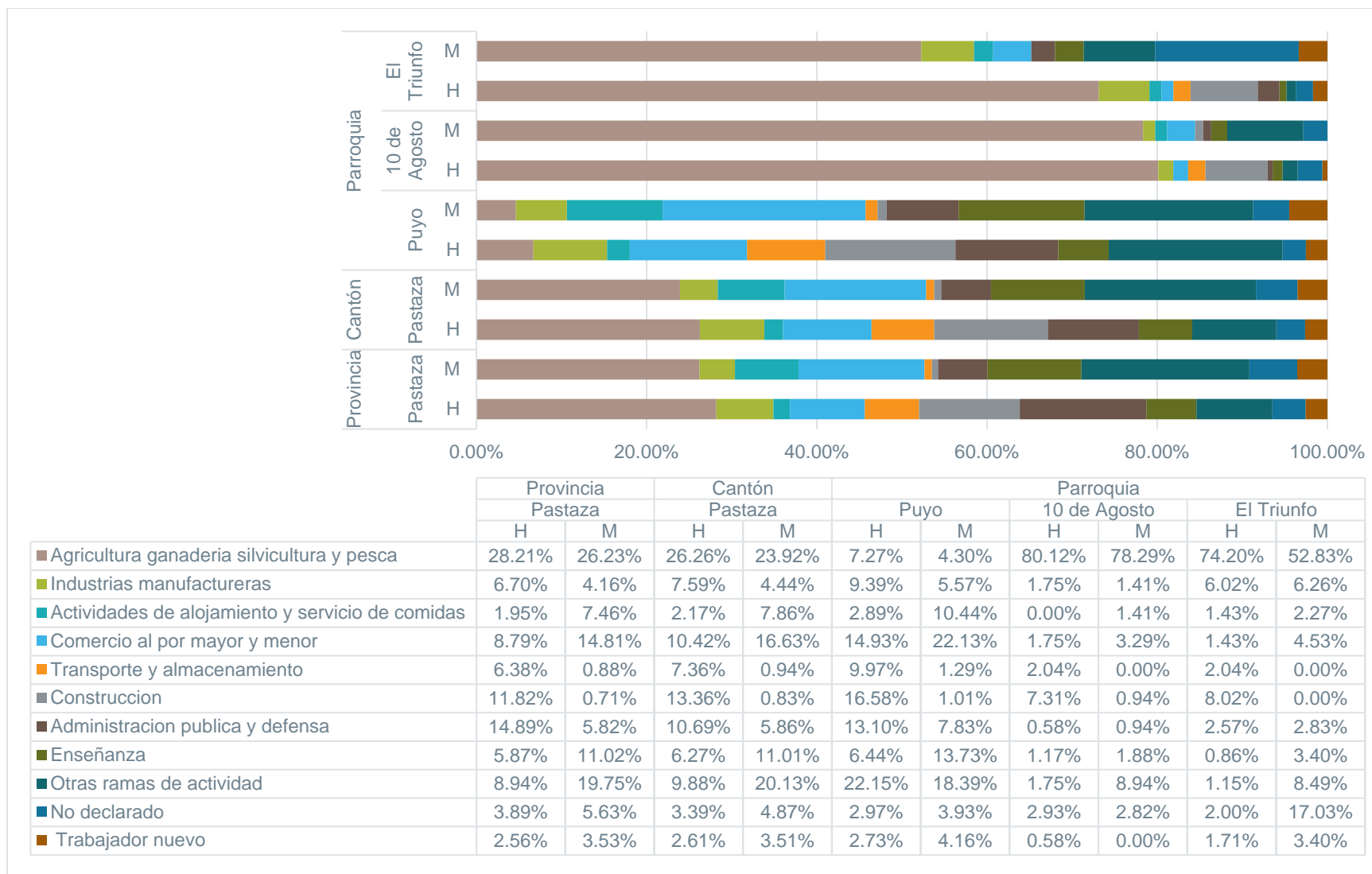
**Tabla 6-231 Tasa de Participación Laboral Bruta y Global-Jurisdicción del Área de Estudio**

Jurisdicción del Área de Estudio		Tasa de Participación Laboral Bruta		Tasa de Participación Laboral Global	
		H	M	H	M
Provincia	Pastaza	47,36 %	31,80 %	63,92 %	42,91 %
Cantón	Pastaza	47,20 %	32,59 %	63,47 %	43,53 %
Parroquia	Puyo	51,43 %	36,60 %	65,60 %	46,16 %
Parroquia	10 de Agosto	55,78 %	38,48 %	74,94 %	54,19 %
Parroquia	El Triunfo	50,95 %	27,50 %	68,70 %	36,90 %

Fuente: (INEC, 2010)  
Elaboración: Entrix, junio 2022

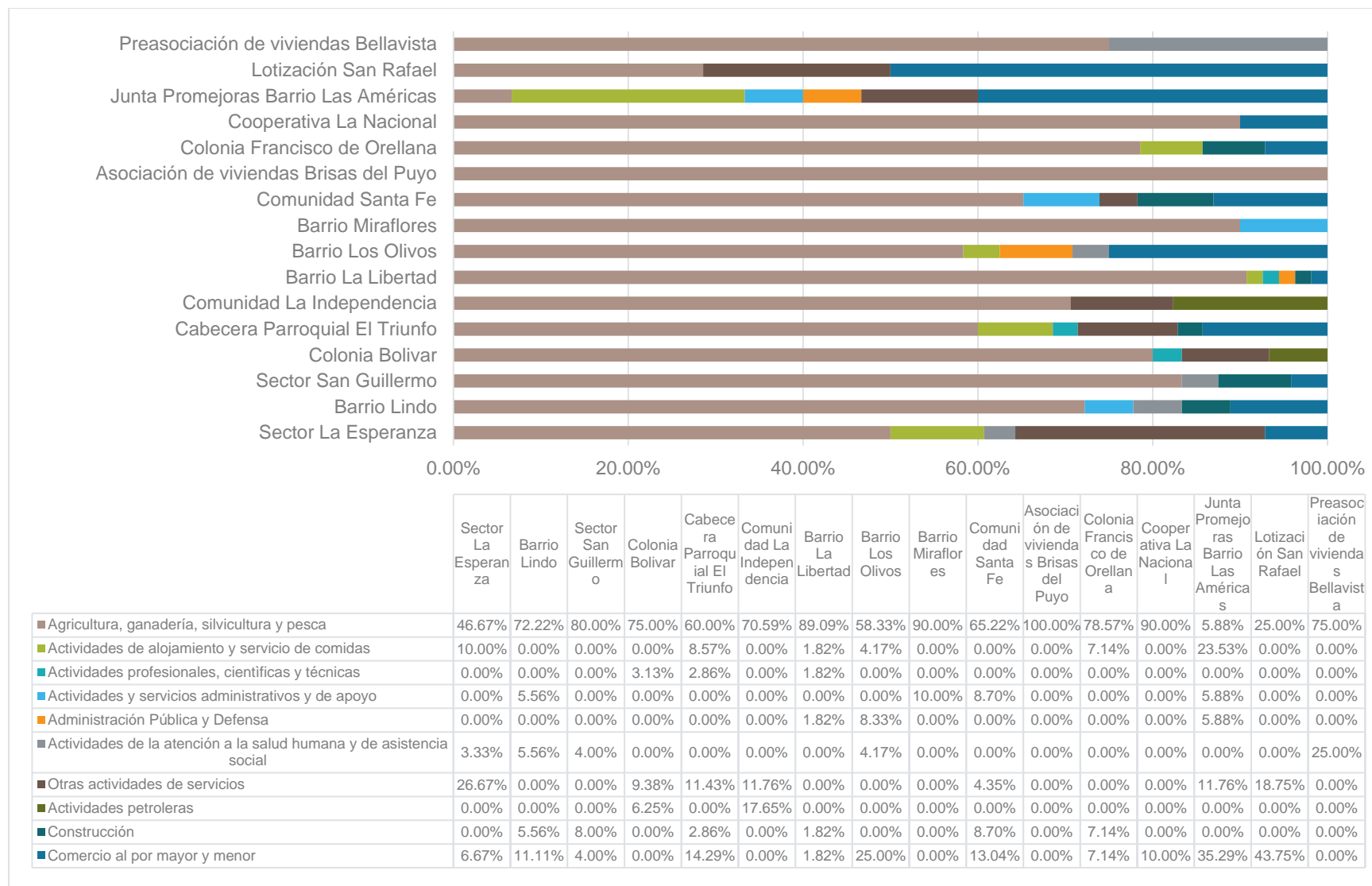
#### 6.4.6.3 Rama de Actividad Económica

Las ramas de actividad más comunes de la PEA ocupada en la jurisdicción del área de estudio son las actividades agropecuarias (agricultura, ganadería, silvicultura y pesca), actividades de comercio (al por mayor y menor), administración pública y defensa, enseñanza, construcción e industrias manufactureras, las cuales forman parte prioritaria del trabajo social disponible en las zonas expuestas al estudio. Estas condiciones ocupacionales inciden directamente en la composición del empleo y la ocupación en la zona. Las siguientes figuras muestra la rama de actividad, la jurisdicción y localidades del área de estudio.



**Figura 6-266 Rama de Actividad en la Jurisdicción del Área de Estudio**

Fuente: (INEC, 2010)  
Elaboración: Entrix, junio 2022



**Figura 6-267 Rama de Actividad Principal en las Localidades del Área de Estudio**

Fuente: (Entrix, Jornada de Campo, mayo 2022)  
 Elaboración: Entrix, junio 2022

### 6.4.6.3.1 Actividad Agropecuaria

La actividad agropecuaria se entiende como la diversidad que existe entre los patrones de subsistencia o sistemas de producción que la población, comprendida por agricultores, pastores y familias pescadoras, emplean para satisfacer sus necesidades alimenticias. Permite analizar actividades como agricultura, ganadería y crianza de animales en las localidades del área de estudio.

Con base en el levantamiento de información, los entrevistados afirman que la principal actividad económica está ligada las actividades agroproductivas, es decir, agricultura y ganadería. A continuación, se presentan los principales bienes de producción de los hogares de las localidades del área de estudio.

Entre los principales bienes que producen los hogares en sus propiedades están los productos agrícolas, como: papachina, plátano, caña y yuca; la finalidad de dichos productos es la comercialización y el autoconsumo, la comercialización se realiza por medio de un intermediario que vende los productos en el Puyo.

Por otro lado, la crianza de ganado vacuno, porcino, así como de aves de corral y piscicultura también son actividades a las que se dedica la población, de igual manera, con la finalidad de comercializar y para su consumo propio. Al igual que el resto de los productos, estos también se comercializan por medio de un intermediario que los lleva a Puyo a ser vendidos.

**Tabla 6-232 Principales Bienes de Producción en las Localidades del Área de Estudio**

Localidad	Agricultura			Ganadería y Crianza de Animales		
	Producto	Finalidad	Comercialización	Producto	Finalidad	Comercialización
Sector La Esperanza	Caña, papachina, plátano y yuca	Autoconsumo y venta	Intermediario, mercado	Ganado vacuno, porcino, aves de corral y piscicultura	Autoconsumo y venta	Intermediario, y mercado
Barrio Lindo	Caña, plátano y yuca	Autoconsumo y venta	Intermediario, mercado	Ganado vacuno, porcino, aves de corral y piscicultura	Autoconsumo y venta	Intermediario, y mercado
Sector San Guillermo	Maíz, papa china, caña	Autoconsumo y venta	Intermediario	Ganado vacuno	Autoconsumo	-
Cabecera parroquial El Triunfo	Pitajaya, papachina, plátano y caña	Autoconsumo y venta	Intermediario, feria y mercado	Ganado vacuno, porcino, aves de corral y piscicultura	Autoconsumo y venta	Intermediario, feria y mercado
Comunidad La Independencia	Yuca, plátano, papachina, maíz y papaya	Autoconsumo y venta	Intermediario y mercado	Ganado vacuno, porcino y aves de corral	Autoconsumo y venta	Intermediario, feria y mercado
Barrio La Libertad	Papachina, plátano, caña, hortalizas y frutales	Autoconsumo y venta	Intermediario, feria y mercado	Ganado vacuno, porcino, aves de corral y piscicultura	Autoconsumo y venta	Intermediario y mercado

Localidad	Agricultura			Ganadería y Crianza de Animales		
	Producto	Finalidad	Comercialización	Producto	Finalidad	Comercialización
Barrio Los Olivos	Plátano, caña, yuca y papachina	Autoconsumo	-	Ganado vacuno, porcino y aves de corral	Autoconsumo y venta	Intermediario y feria
Barrio Miraflores	Caña, papachina, maíz y pitahaya	Autoconsumo y venta	Intermediario	Ganado vacuno, porcino, aves de corral y piscicultura	Autoconsumo y venta	Intermediario
Barrio Santa Fe	Plátano, yuca y papachina	Autoconsumo	-	Ganado vacuno, porcino, aves de corral y piscicultura	Autoconsumo y venta	Intermediario, feria y mercado
Asociación de viviendas Brisas del Puyo	Papa china, yuca, plátano	Autoconsumo	-	Ganado vacuno	Venta	Feria
Colonia Francisco de Orellana	Papa china. Plátano y caña	Autoconsumo	-	Ganado vacuno y aves de corral	Autoconsumo	-
Cooperativa La Nacional	Yuca, plátano y papa china	Autoconsumo	-	Ganado vacuno	Venta	Intermediario
Junta Promejoras barrio Las Américas	Caña	Autoconsumo y venta	Intermediario	Ganado porcino y aves de corral	Venta	Intermediario
Lotización San Rafael	Caña, papa china, yuca y plátano	Autoconsumo	-	-	-	-
Preasociación de viviendas Bellavista	Papa china, yuca y caña	Autoconsumo	-	-	-	-

Fuente: (Entrix, Jornada de Campo, mayo 2022)

Elaboración: Entrix, junio 2022

#### 6.4.6.3.2 Turismo

El actual Gobierno ecuatoriano optó por impulsar el turismo como sector básico y estratégico del desarrollo económico nacional dado que contribuye sustancialmente a mejorar el ingreso de divisas, a disminuir el déficit fiscal y, sobre todo, a generar nuevos empleos. Ha declarado al turismo como eje central de las políticas del Estado y propone la formulación de políticas integrales e intersectoriales y la movilización de recursos de varias instancias estatales en coordinación con la empresa privada y otras organizaciones de la sociedad civil (Ordoñez, 2011).

En la mayoría de las localidades del área de estudio no se han identificado sitios turísticos. En el caso de la parroquia El Triunfo en las localidades del área de estudio se cuenta con tres sitios turísticos: cascadas,

tarabitas y mirador (cabecera parroquial), Caballero de Logroño (barrio La Libertad) y paradero Los Olivos (barrio Los Olivos). Finalmente, en la parroquia Puyo existe una amplia variedad de sitios turísticos para realizar actividades como: avistamiento de flora y fauna, deportes extremos, cascadas, deportes acuáticos, miradores, etc. En la localidad junta promejoras barrio Las Américas se cuenta con el balneario Chef Carlitos y el balneario El Pantanal, a continuación, se detallan las festividades de importancia las localidades del área de estudio y los sitios turísticos existentes.

**Tabla 6-233 Principales festividades y sitios turísticos en las localidades del Área de Estudio**

Localidad	Festividades	Fecha	Actividades	Sitios turísticos
Sector La Esperanza	Fiesta en honor al Señor de la buena Esperanza	07 de Septiembre	Misa, comida, baile	No tiene
	Fiesta del Niño Jesús	25 de Diciembre	Juegos populares, baile, comida	
Barrio Lindo	No tiene	-	-	No tiene
Sector San Guillermo	No tienen; sin embargo, participan con las festividades de la cabecera parroquial 10 de Agosto	10 de Agosto	Feria agrícola, ganadera, y eventos cívicos	No tiene
Cabecera parroquial El Triunfo	Fiestas de la Parroquia	16 de Noviembre	Feria agrícola, ganadera, juegos, actos cívicos, elección de la reina, eventos culturales, pregón y baile	Cascadas y tarabitas del Triunfo
Comunidad La Independencia	No tiene	-	-	No tiene
Barrio La Libertad	Fin de año	31 de diciembre	Campeonatos deportivos, baile	Finca Caballero de Logroño
Barrio Los Olivos	No tiene	-	-	Paradero Los Olivos
Barrio Miraflores	No tiene	-	-	No tiene
Barrio Santa Fe	Fiesta de Navidad	24 de diciembre	Juegos populares, comida y baile	No Tiene
Asociación de viviendas Brisas del Puyo	No tiene	-	-	No tiene
Colonia Francisco de Orellana	Fiesta de la virgen de los desamparados	28 de mayo	Misa, programa	No tiene
Cooperativa La Nacional	No tiene	-	-	No tiene
Junta Promejoras barrio Las Américas	Fundación	23 abril	Programa	Balneario el Pantanal, Balneario Chef Carlitos

Localidad	Festividades	Fecha	Actividades	Sitios turísticos
Lotización San Rafael	No tiene	-	-	No tiene
Preasociación de viviendas Bellavista	Navidad	24 de diciembre	Actividades inclusivas, pase del niño	No tiene

Fuente: (Entrix, Jornada de Campo, mayo 2022)

Elaboración: Entrix, junio 2022

#### 6.4.6.3.3 Pobreza por Necesidades Básicas Insatisfechas

La pobreza se refiere a las privaciones de las personas u hogares en la satisfacción de sus necesidades básicas, así como también a la ausencia de ciertas capacidades individuales y colectivas. Desde la perspectiva de los aspectos tangibles de la pobreza, uno de los métodos principales de su medición en América Latina es mediante el enfoque de necesidades básicas insatisfechas (NBI), introducido por la CEPAL a comienzos de los años 80. Este método permite constatar si los hogares satisfacen o no algunas de sus necesidades principales y define a un hogar como pobre cuando adolece de carencias graves en el acceso a educación, salud, nutrición, vivienda, servicios urbanos y oportunidades de empleo (Feres & Mancero, 2001).

La metodología forma parte de las recomendaciones realizadas por la Legislación de Estadística de la Comunidad Andina de Naciones (CAN). Según el SICES (2017), se consideran cinco dimensiones para la medición de la pobreza, en donde se establece a un hogar como pobre si presenta una de estas condiciones, o, en situación de pobreza extrema, si presentan dos o más de las condiciones listadas en la siguiente tabla:



**Tabla 6-234 Dimensión e Indicadores de la Pobreza por NBI**

Medida	Indicador	Condiciones
Viviendas con características físicas inadecuadas	Material de paredes exteriores	Lata, tela, cartón, estera, caña, plástico
	Material del piso	Caña, tierra
	Material del techo	Palma, paja, hoja
Viviendas con servicios básicos inadecuados	Abastecimiento de agua	De pozo, de río, vertiente, acequia o canal, de carro repartidor, agua lluvia
	Sistema de eliminación de excretas	Conectado a pozo ciego, con descarga directa al mar, río, lago o quebrada, letrina, no tiene.
Dependencia económica	Ocupación por miembros del hogar	Una persona ocupada por cada 3 miembros del hogar.
	Educación jefe de hogar	Jefe de hogar aprobado como máximo 2 años de educación primaria
Asistencia escolar	Niños que asisten a la escuela	Niños de entre 6 a 12 años que no asistan a la escuela
Hacinamiento	Condición de hacinamiento	Relación entre total de miembros del hogar con respecto al número de dormitorios, mayor a 3 personas.

Fuente: (SIISE, 2007) (SICES, 2017)

Elaboración: Entrix, junio 2022

De esta forma y en base a la información levantada en campo se puede concluir que en la población de ciertas localidades del área de estudio se encuentra en una situación de pobreza y pobreza extrema como se detalla en la siguiente tabla.

Página en blanco

**Tabla 6-235 NBI en las Localidades del Área de Estudio**

Localidad	Indicador								
	Material de paredes exteriores	Material del piso	Material del techo	Abastecimiento de agua	Sistema de eliminación de excretas	Ocupación por miembros del hogar	Educación jefe de hogar	Niños que asisten a la escuela	Condición de hacinamiento
Sector La Esperanza	X	X	-	-	X	X	X	-	X
Barrio Lindo	-	-	-	X	X	X	-	-	
Sector San Guillermo	-	X	-	X	-	-	X	-	X
Cabecera parroquial El Triunfo	-		X	-	-	-	X	-	-
Comunidad La Independencia	-	-	-	-	X	-	X	-	X
Barrio La Libertad	-	-	-	-	X	X	X	-	X
Barrio Los Olivos	-	-	-	-	X	-	X	-	X
Barrio Miraflores	-	-	-	-	X	X	X	-	-
Comunidad Santa Fe	-	-	-	-		-	X	-	X
Asociación de Viviendas Brisas del Puyo	-	-	-	X	X	X	-	-	-
Colonia Francisco de Orellana	-	-	-	-	-	X	-	-	-
Cooperativa La Nacional	-	-	-	X	-	X	X	-	X
Junta Promejoras Barrio Las Américas	-	-	-	-	-	X	X	-	-
Lotización San Rafael	-	-	-	-	-	X	-	-	X
Preasociación de viviendas Bellavista	-	-	-	X	-	X	-	-	-

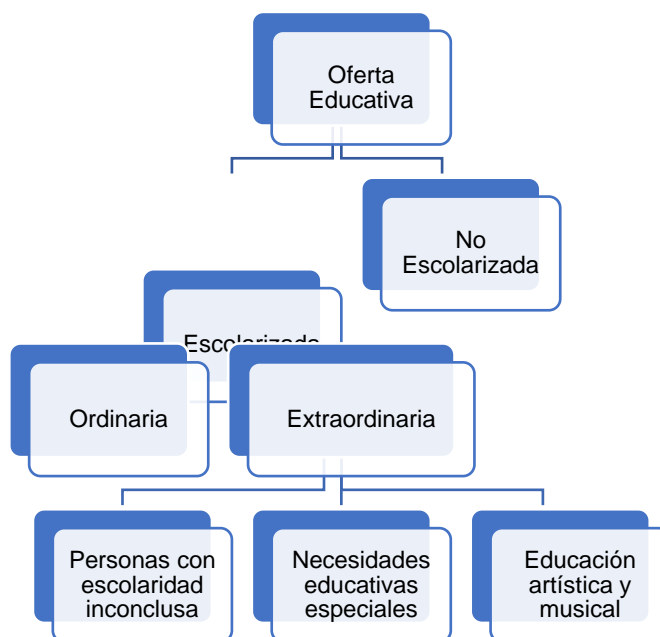
Fuente: (Entrix, Jornada de Campo, mayo 2022)  
Elaboración: Entrix, junio 2022

Página en blanco

### 6.4.7 Educación

La educación es uno de los factores que más influye en el avance y progreso de personas y sociedades para alcanzar mejores niveles de bienestar social y de crecimiento económico, nivelar las desigualdades económicas y sociales, acceder a mejores niveles de empleo y elevar las condiciones culturales de la población, el impulso de la ciencia, la tecnología y la innovación.

Según la Ley Orgánica de Educación Intercultural del Ecuador (LOEI), en su artículo 38, el Sistema Nacional de Educación tiene una oferta educativa que se clasifica en escolarizada y no escolarizada. La educación escolarizada es acumulativa y progresiva; además, esta puede ser ordinaria o extraordinaria. Mientras la oferta ordinaria atiende a estudiantes en los rangos de edades preferentes, la oferta extraordinaria atiende mayoritariamente a personas con escolaridad inconclusa de 15 años o más, que han sobrepasado la edad correspondiente y requieren otras modalidades para la culminación de sus estudios, lo detallado se encuentra graficado a continuación.



**Figura 6-268 Oferta Educativa en el Ecuador**

Fuente: (Ministerio de Educación, 2013)  
Elaboración: Entrix, junio 2022

De acuerdo con lo establecido por las autoridades educativas del Estado ecuatoriano, se ha dividido el sistema educativo en tres ciclos: educación inicial (EI), educación general básica (EGB) y bachillerato general unificado (BGU).

El ciclo educación inicial es el proceso de acompañamiento al desarrollo integral de niños menores de cinco años; tiene como objetivo potenciar su aprendizaje y promover su bienestar mediante experiencias significativas y oportunas que se dan en ambientes estimulantes, saludables y seguros. El siguiente periodo de educación es educación general básica, EGB, el cual abarca diez años de estudio, desde primero a décimo año de educación básica, que equivale generalmente a la población de seis a quince años. El objetivo es que los estudiantes que culminen este nivel sean capaces de continuar los estudios de bachillerato y participar en la vida política y social, conscientes de su rol histórico como ciudadanos ecuatorianos; este nivel educativo permite que el estudiantado desarrolle capacidades para comunicarse, para interpretar y resolver problemas y para comprender la vida natural y social (Ministerio de Educación, 2013).

**Tabla 6-236 Sistema de Educación de Educación en el Ecuador**

<b>Etapas de la Educación</b>	<b>Niveles</b>	<b>Grados</b>	<b>Edad</b>
Educación Inicial	Inicial 1	-	0 a 2 años
	Inicial 2	-	3 a 4 años
Educación General Básica EGB	Preparatoria	1.º de básica	5 años
	Elemental	2.º, 3.º y 4.º de básica	6 a 8 años
	Media	5.º, 6.º y 7.º de básica	9 a 11 años
	Básica superior	8.º, 9.º y 10.º de básica	12 a 14 años
Bachillerato General Unificado BGU	Bachillerato general unificado	1.º, 2.º y 3.º de bachillerato	15 a 17 años
Posbachillerato/ Bachillerato Complementario	-	-	18 años y más
Superior	Terciario		18 años y más
	Universitario		18 años y más
	Postgrado		22 años y más

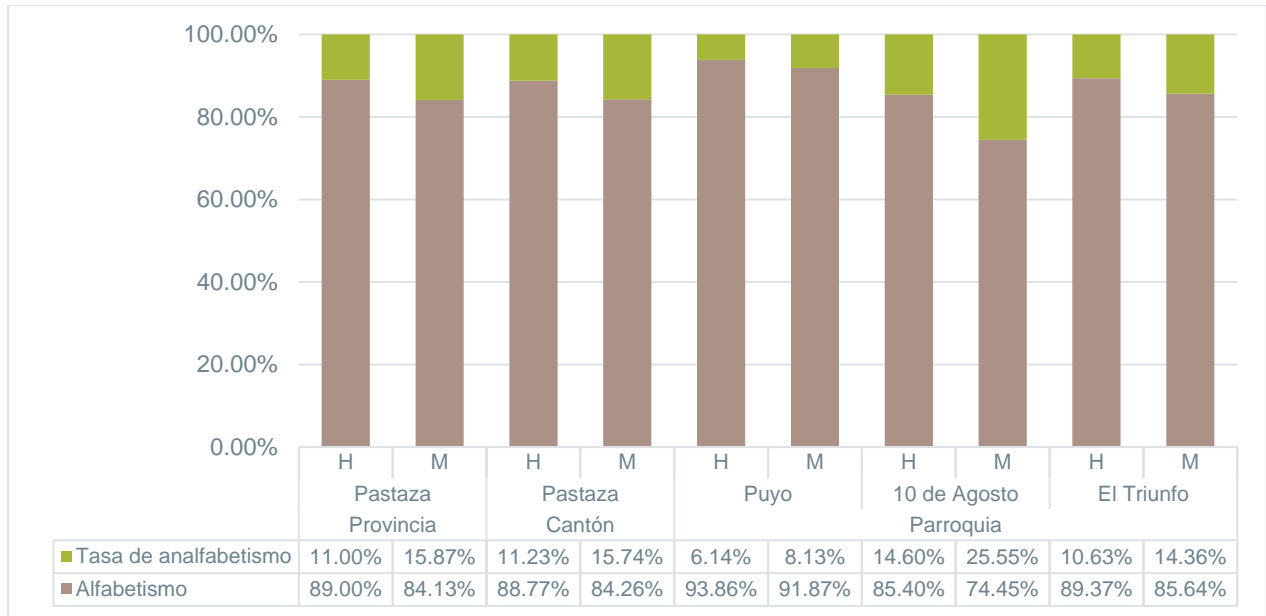
Fuente: (IIPE-UNESCO, 2019)  
Elaboración: junio 2022

#### **6.4.7.1 Analfabetismo**

Analfabetos son aquellas personas que no saben leer ni escribir o que solo leen o solo escriben. El número de analfabetos es un indicador del nivel de retraso en el desarrollo educativo de una sociedad, sirve para detectar las desigualdades en la expansión del sistema educativo. El analfabetismo es una muestra de las deficiencias históricas y actuales del sistema educativo en cuanto a garantizar una mínima educación a la población; es también un indicador de los retos que enfrenta un país en el desarrollo de su capital humano. Sirve especialmente para visualizar las diferencias generacionales en las oportunidades de educación. Para obtener el porcentaje de analfabetismo se considera el número de personas que no saben leer y/o escribir, de 15 años o más, expresado como porcentaje de la población total de la edad de referencia (SICES, 2017).

La realidad del país indica que, en general, el nivel de escolaridad de la población femenina es menor frente a la masculina; esto se da sobre todo en temas culturales y sociales, en donde la mujer ha priorizado las tareas del hogar (cuidado de la casa, crianza de los niños y atención al jefe del hogar) sobre su formación profesional, la cual se ha visto interrumpida por embarazos adolescentes o cambio de estado civil. De las estadísticas del último censo, la tasa de analfabetismo ha experimentado una reducción en los últimos años debido a las campañas de escolarización que se han realizado y la obligatoriedad de la asistencia a instituciones educativas para los niños. Este descenso es la tendencia que sigue los parámetros regionales y nacionales.

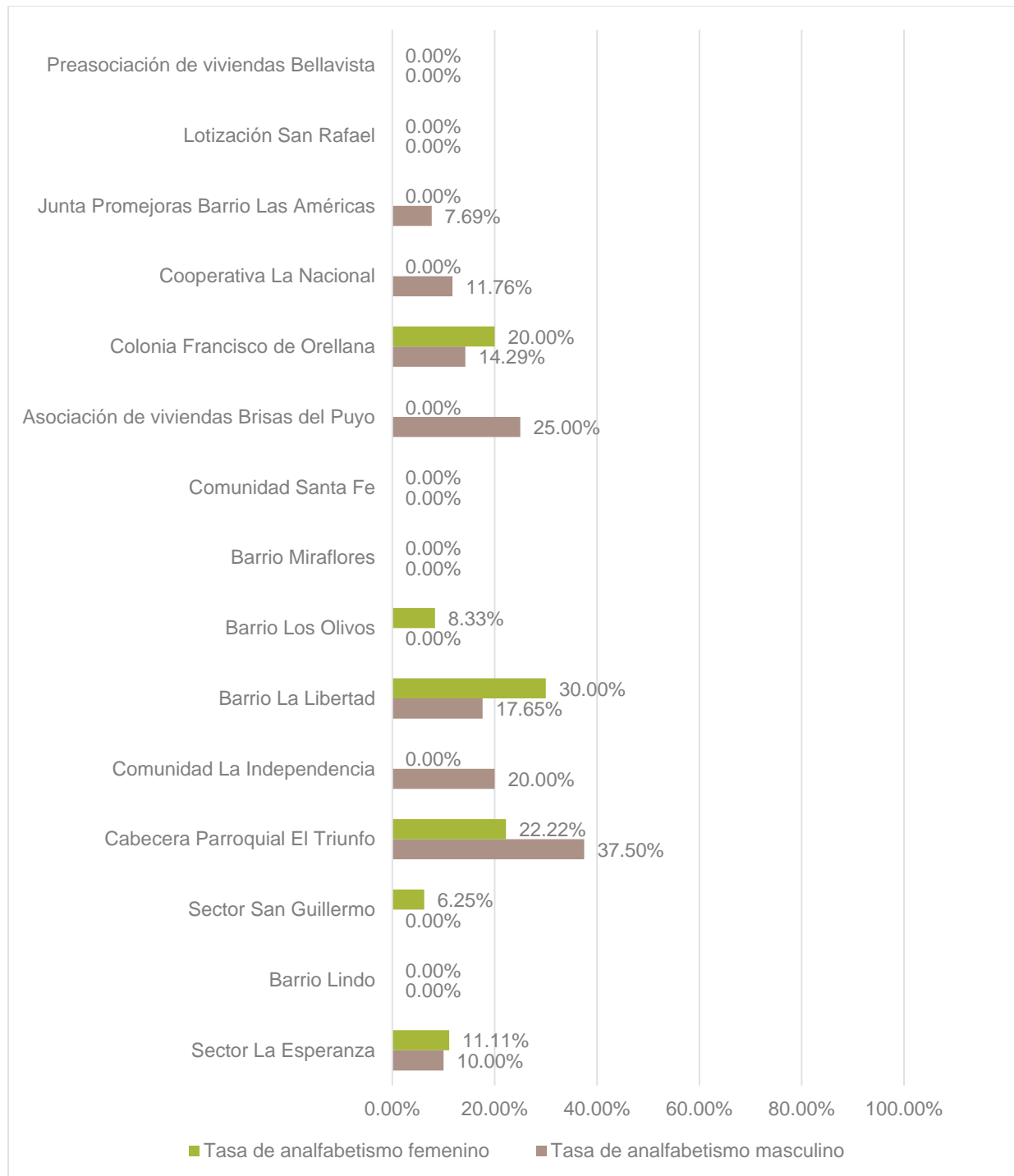
En la jurisdicción del área de estudio, las tasas de analfabetismo son bajas, con la connotación de que la población femenina registra un porcentaje mucho más alto frente a la población masculina. La parroquia 10 de Agosto es la zona que presenta mayores índices de analfabetismo, con 14,60 % en la población masculina y un 25,55 % en la población femenina que no sabe leer ni escribir.



**Figura 6-269 Nivel de Analfabetismo en la Jurisdicción del Área de Estudio**

Fuente: (INEC, 2010)  
Elaboración: Entrix, junio 2022

A continuación, se presenta gráficamente el porcentaje de analfabetismo en las localidades del área de estudio, en función del total de la población. Cabe mencionar que en: preasociación de viviendas Bellavista, lotización San Rafael, comunidad Santa Fe, barrio Lindo y barrio Miraflores no se registraron casos de analfabetismo.

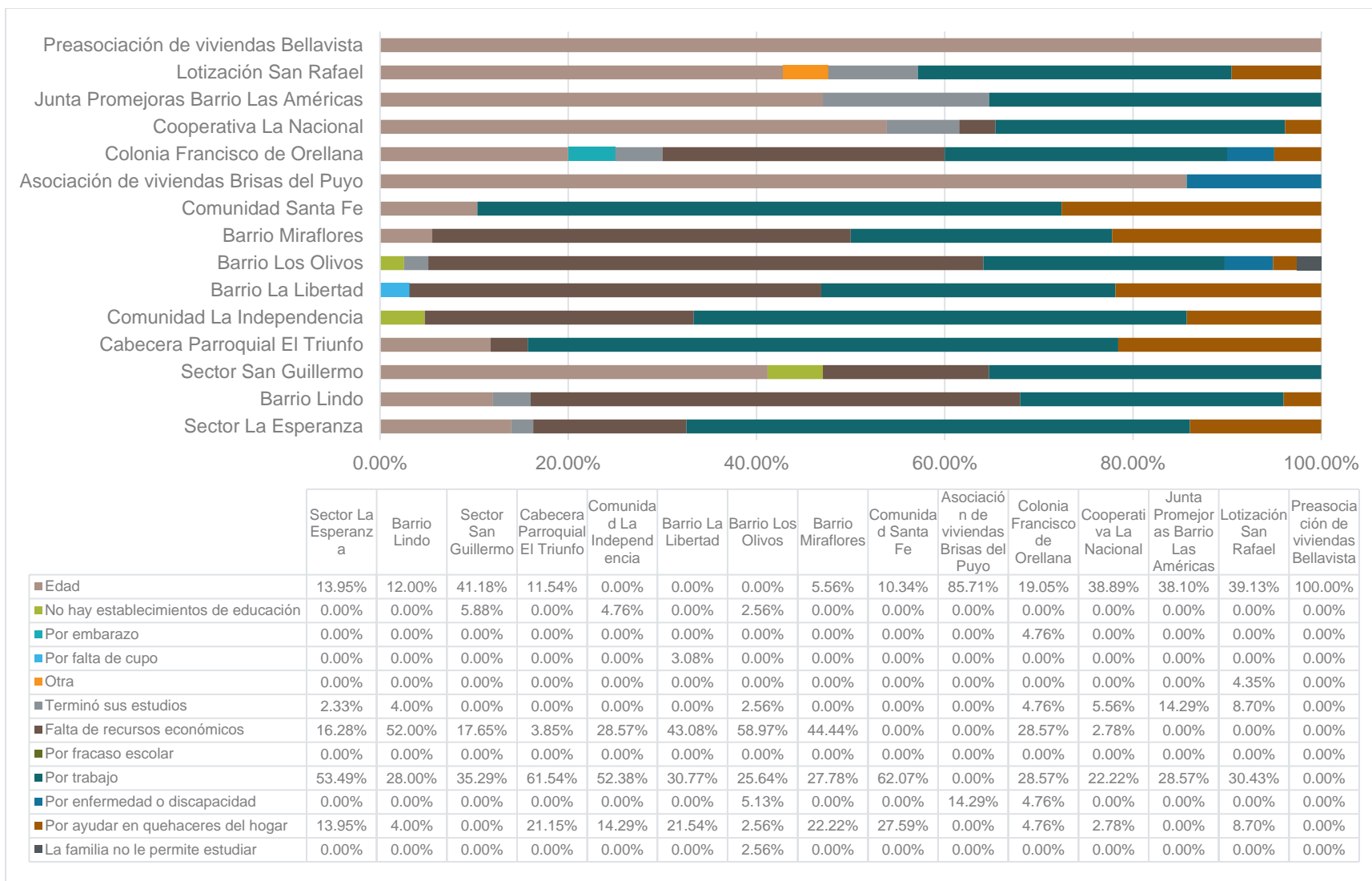


**Figura 6-270 Porcentaje de Analfabetismo-Localidades del Área de Estudio**

Fuente: (Entrix, Jornada de Campo, mayo 2022)  
 Elaboración: Entrix, junio 2022

En la figura a continuación, se puede apreciar las barreras a la asistencia escolar en las localidades del área de estudio; entre estas, el mayor porcentaje corresponde por trabajo (en promedio el 32,45 % de la población), por edad (en promedio el 27,70 % de la población) seguido de falta de recursos económicos (en promedio el 19,75 %).





**Figura 6-271 Barreras a la Asistencia Escolar en las Localidades del Área de Estudio**

Fuente: (Entrix, Jornada de Campo, mayo 2022)  
 Elaboración: Entrix, junio 2022

Página en blanco

### 6.4.7.2 Nivel de Instrucción

En la jurisdicción del área del estudio el nivel de instrucción más alto aprobado, tanto por la población masculina como femenina, es el primario (en promedio el 31,21 %); asimismo, se registran porcentajes importantes en el nivel de instrucción secundario (en promedio el 17,35 %), que, de acuerdo con el sistema de educación actual, equivalen a los niveles de educación básica (en promedio 22,81 %) y educación media (en promedio 6,86 %), en parte. También es necesario mencionar que, en promedio, un 5,04 % de la población del área de estudio no cuenta instrucción alguna y que muy pocos alcanzan niveles superiores (9,58 %) y de postgrado (0,71 %).

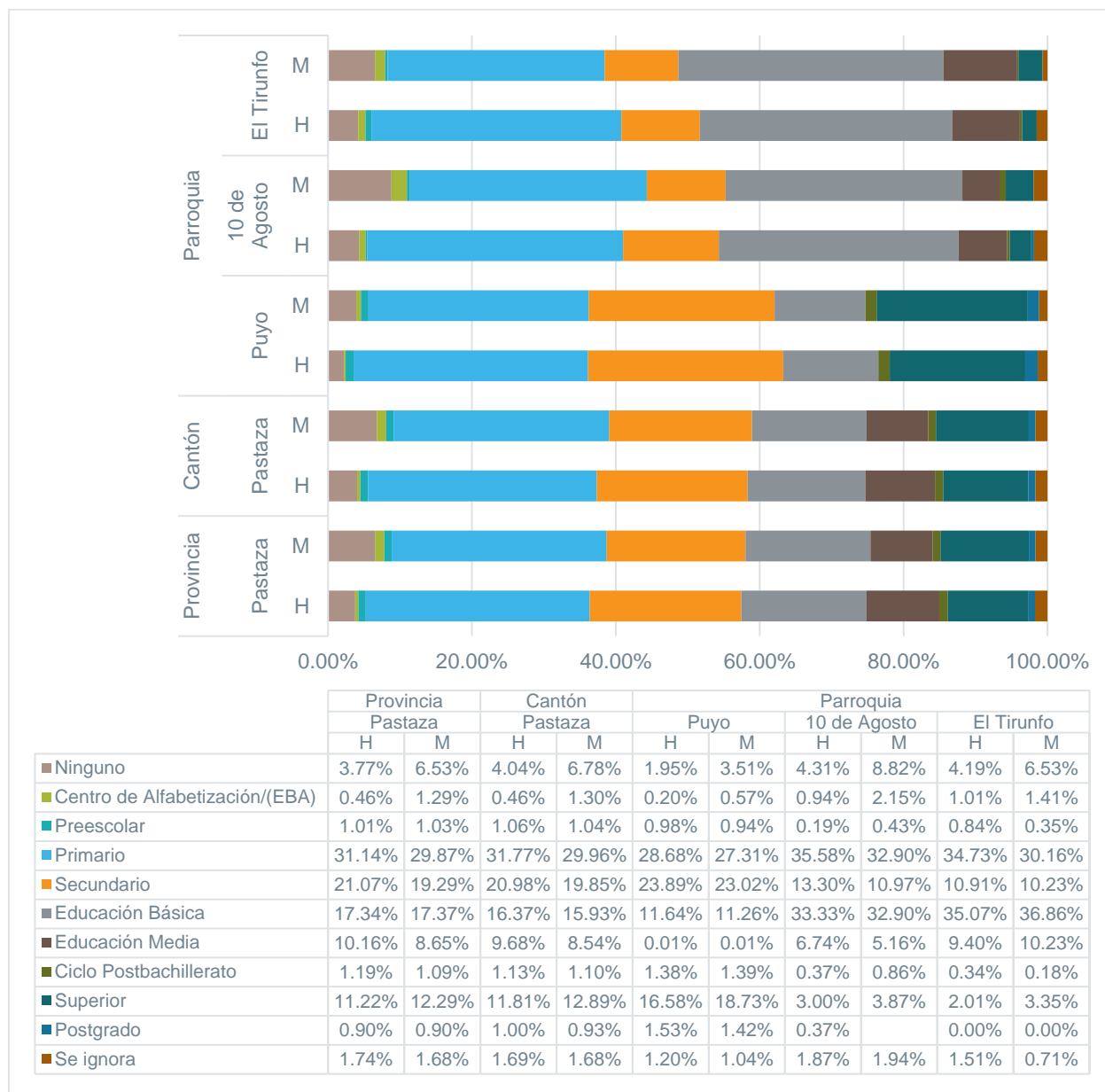
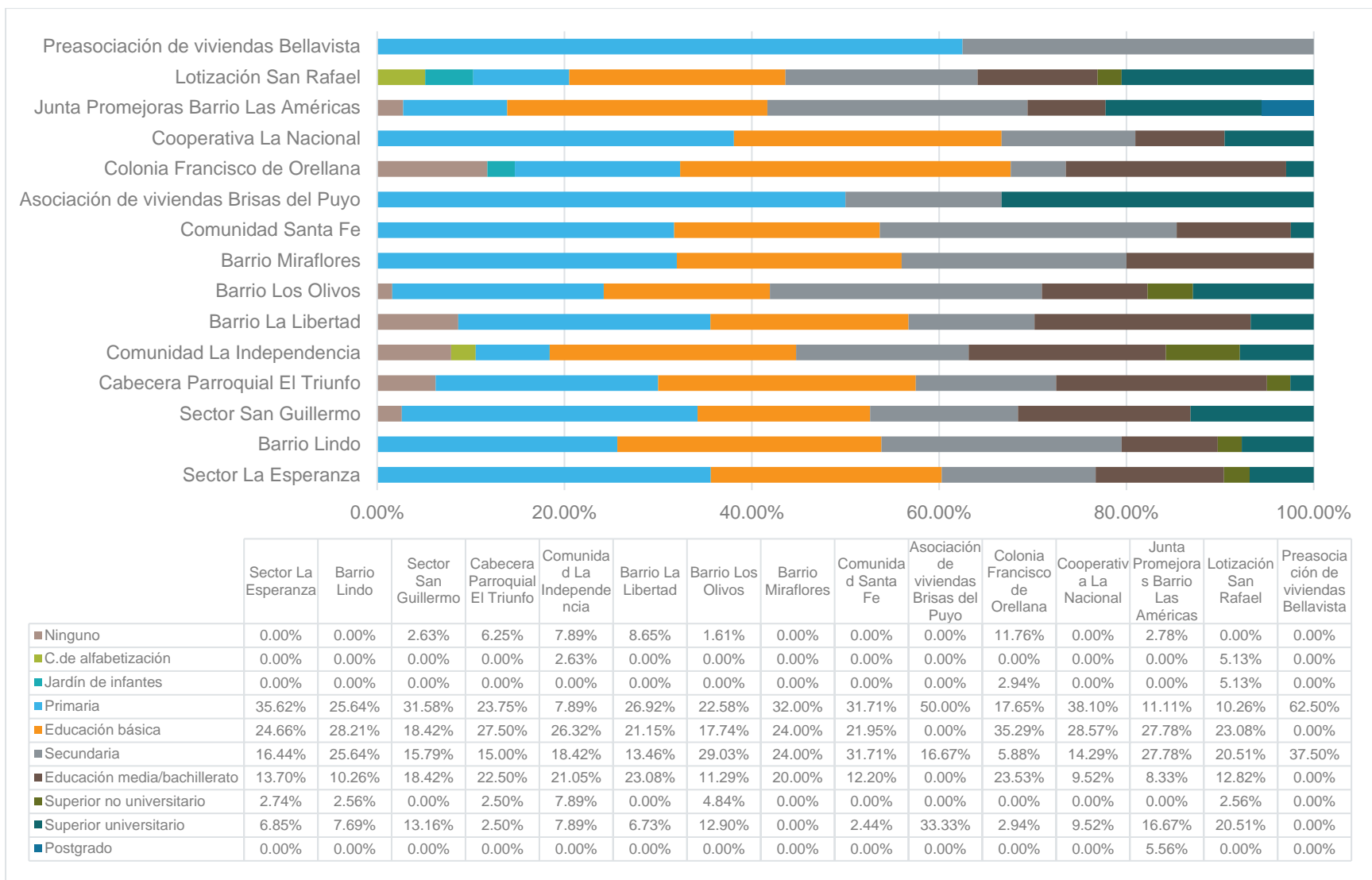


Figura 6-272 Nivel de Instrucción en la Jurisdicción del Área de Estudio

Fuente: (INEC, 2010)  
Elaboración: Entrix, junio 2022

En las localidades del área del estudio el nivel de instrucción más alto aprobado, tanto por la población masculina como femenina, es el primario (en promedio el 28,49 %); asimismo, se registran porcentajes importantes en el nivel de instrucción secundario (en promedio el 20,81 %), que, de acuerdo con el sistema de educación actual, equivalen a los niveles de educación básica (en promedio 21,64 %) y educación media (en promedio 13,78 %), en parte. También, es necesario mencionar que en promedio un 2,77 % de la población de las localidades del área de estudio no cuenta instrucción alguna y que muy pocos alcanzan niveles superiores universitarios (9,54 %) y de postgrado (0,37 %).



**Figura 6-273 Nivel de Instrucción en las Localidades del Área de Estudio**

Fuente: (Entrix, Jornada de Campo, mayo 2022)  
 Elaboración: Entrix, junio 2022

Página en blanco

### 6.4.7.3 Cobertura y Acceso a Centros Educativos

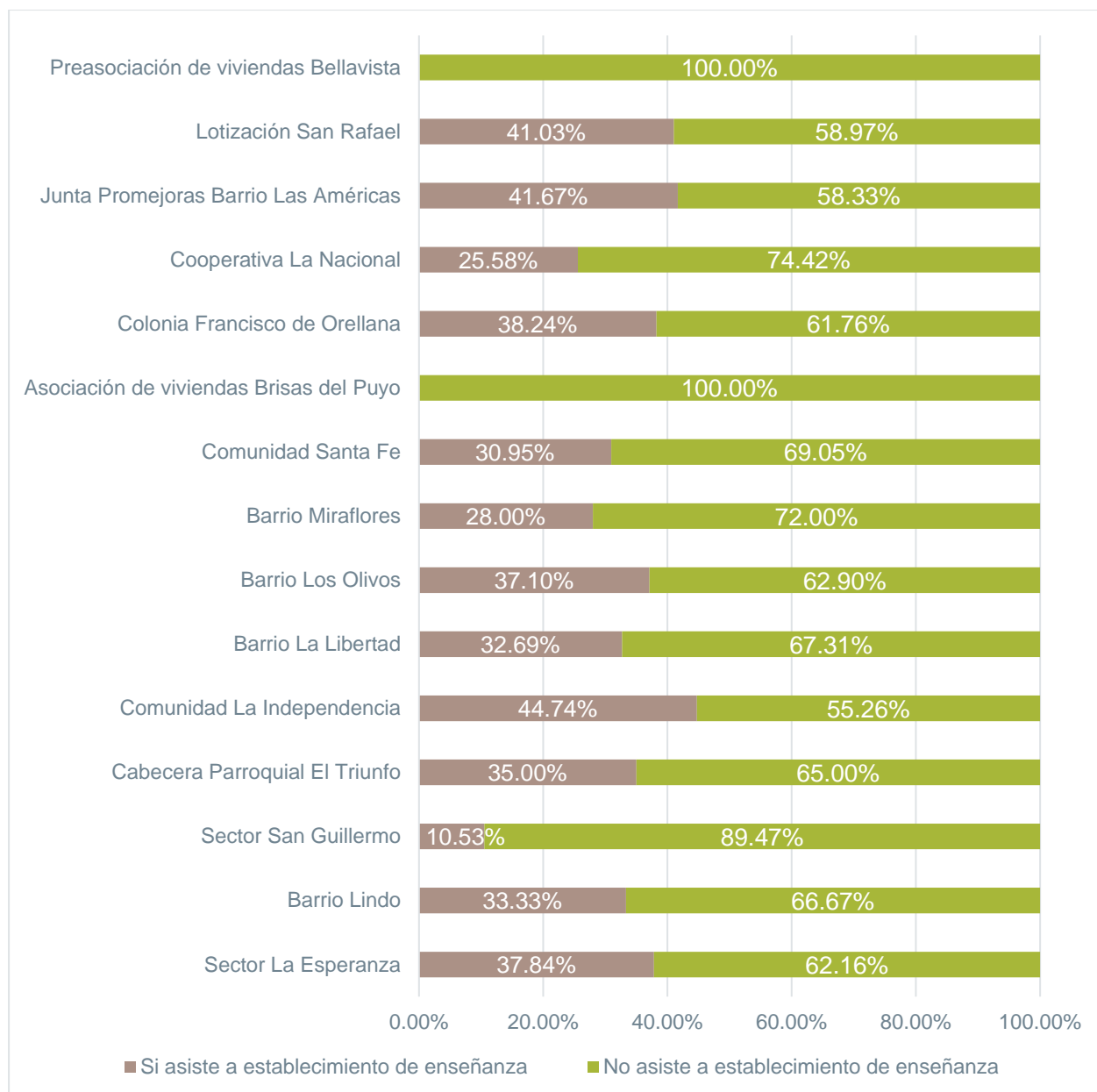
A continuación, se detallan las principales características de las instituciones educativas en el área de estudio, que son de sostenimiento fiscal, administradas por el Ministerio de Educación, específicamente por el distrito 16D01, y son de modalidad presencial; sin embargo, dada la coyuntura mundial de la pandemia por la COVID-19, por decreto ministerial durante la primera jornada de campo (18 al 27 de enero de 2022), se pudo determinar que las instituciones trabajan en modalidad virtual. Sin embargo, durante la segunda jornada de campo (21 al 25 de mayo de 2022) se pudo evidenciar que las instituciones educativas trabajaban en modalidad presencial

**Tabla 6-237 Características de las Instituciones Educativas del Área de Estudio**

Parroquia	Localidad	Nombre Completo de la Institución Educativa	Jornada	Especializaciones que Atiende la Institución	Área de Cobertura
El Triunfo	Comunidad Santa Fe	Escuela Ángel Manzano	Matutina	Educación básica	Comunidad Santa Fe
El Triunfo	Cabecera parroquial El Triunfo	Unidad educativa 12 de Febrero	Matutina	Inicial, educación básica y bachillerato	Sector La Esperanza, cabecera parroquial El Triunfo, barrio La Libertad, barrio Los Olivos, Colonia Bolívar, comunidad La Independencia, barrio Miraflores, comunidad Santa Fe
Puyo	Junta Promejoras barrio las Américas	Unidad Educativa Pío Jaramillo Alvarado	Matutina	Colegio de 8vo a 3ro de bachillerato	Parroquia San José, parroquia Teniente Hugo Ortiz, parroquia Fátima, junta promejoras barrio Las Américas
Puyo	Colonia Francisco de Orellana	Escuela Francisco de Orellana	Matutina	Educación básica	Colonia Francisco de Orellana

Fuente: (Entrix, octubre - noviembre 2020) y (AMIE, 2021)  
Elaboración: Entrix, junio 2022

En la figura a continuación, se puede apreciar la distribución porcentual de la asistencia a establecimientos en las localidades del área de estudio, que detalla que el mayor porcentaje corresponde a la inasistencia a establecimientos de enseñanza (en promedio el 70,89 % de la población) en contraste con la asistencia a establecimientos de enseñanza (en promedio el 29,11 % de la población).



**Figura 6-274 Asistencia Establecimiento de Enseñanza en las Localidades del Área de Estudio**

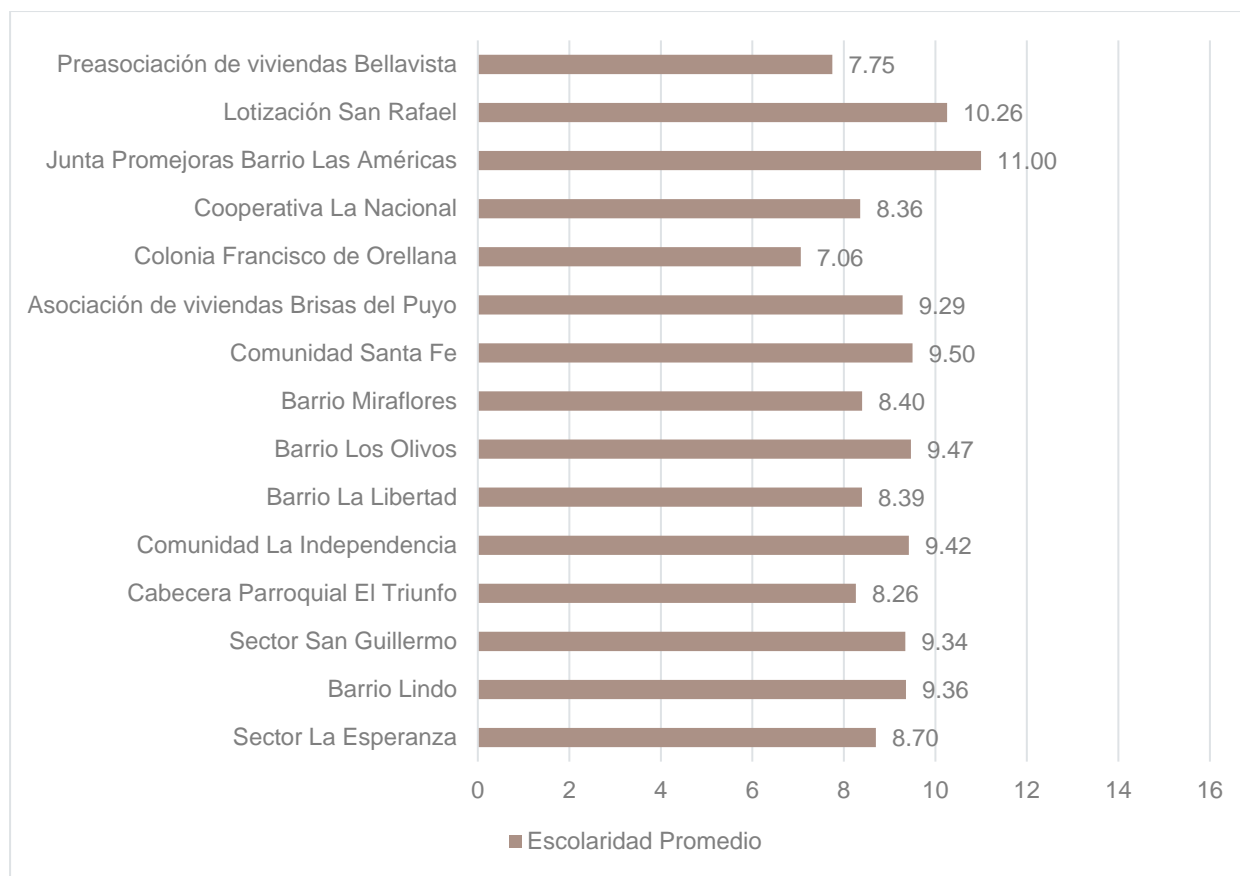
Fuente: (Entrix, Jornada de Campo, mayo 2022)  
Elaboración: Entrix, junio 2022

#### 6.4.7.4 **Escolaridad**

Otro de los indicadores para medir el nivel de educación es el de los años de escolaridad, que corresponde al promedio de años de estudio efectivamente aprobados por la población de 24 años y más, como sugiere la Organización de las Naciones Unidas para la Educación (UNESCO); el motivo es que una persona debería terminar de estudiar o estaría a punto de hacerlo a dicha edad (Sistema Nacional de Información SNI, 2014).

En la figura a continuación, se detallan los datos relativos a nivel de escolaridad de las localidades del área de estudio.





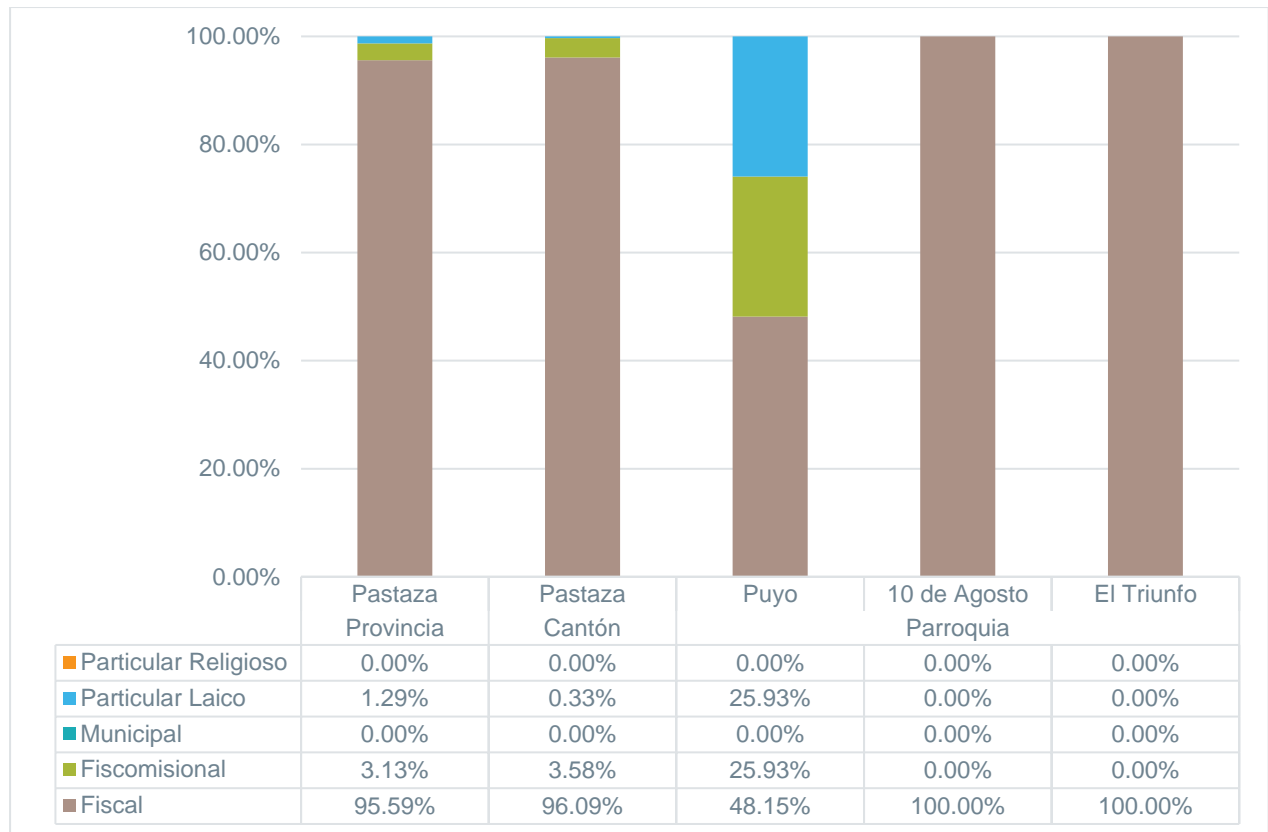
**Figura 6-275 Escolaridad en las Localidades del Área de Estudio**

Fuente: (Entrix, Jornada de Campo, mayo 2022)  
Elaboración: Entrix, junio 2022

#### 6.4.7.5 Tipo de Establecimientos Educativos

Según la información levantada del INEC, en el Ecuador existen cuatro tipos de establecimientos educativos: fiscales (sustentados por el Estado), particulares religiosos y particulares laicos (privados), fiscomisionales (sustentación mixta: Estado y privado) y municipales (sustentados por el Municipio).

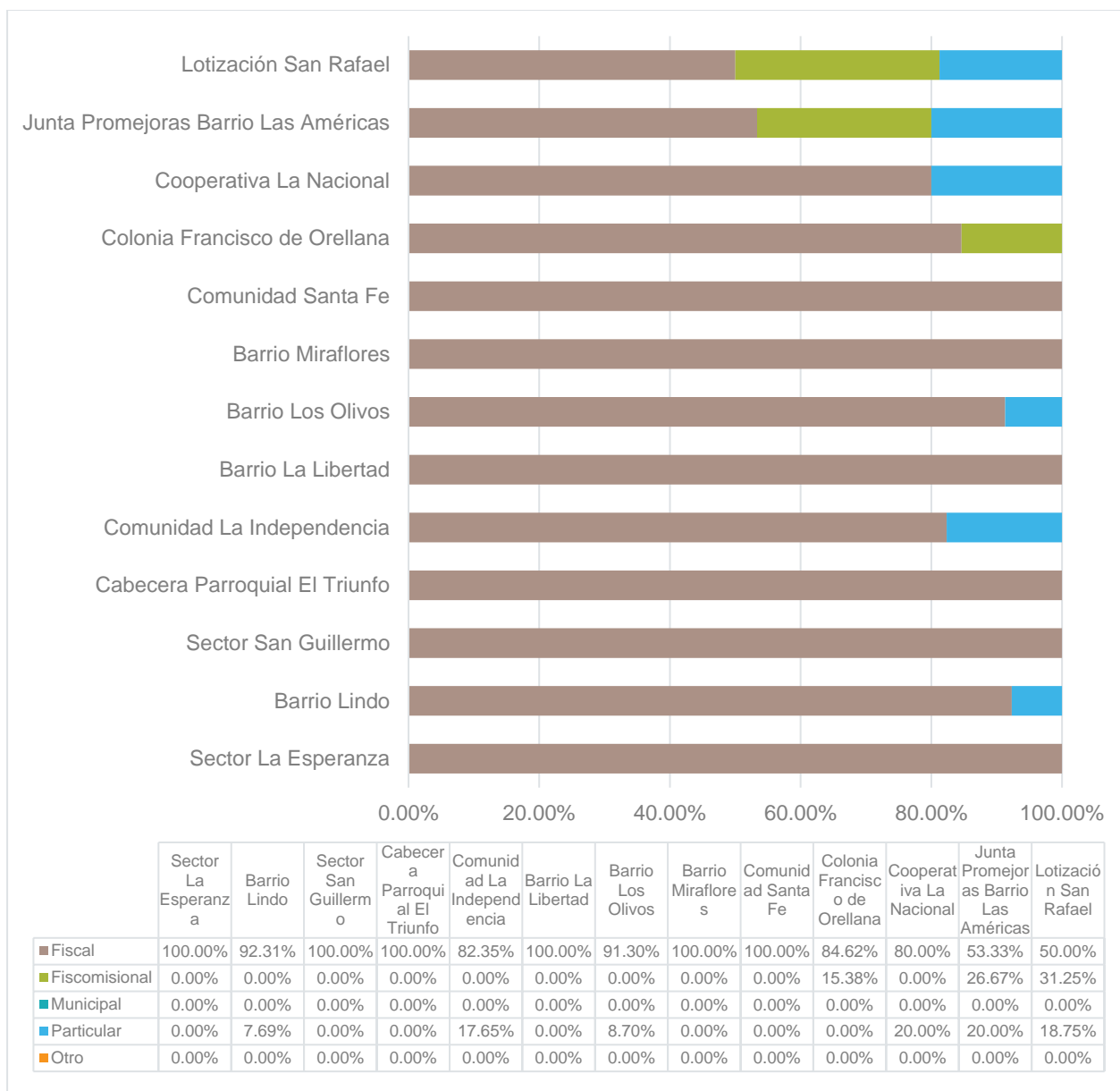
De acuerdo con la información extraída del AMEI (2021), la mayoría de la población que forma parte de la jurisdicción del área del estudio asiste a estudiar en establecimientos de sostenimiento fiscal; dejando en segundo plano a los establecimientos particulares (laicos y religiosos), fiscomisionales y municipales. A continuación, se detalla porcentualmente el tipo de establecimientos a los que asiste la población en la jurisdicción del área de estudio.



**Figura 6-276 Tipo de Establecimientos en la Jurisdicción del Área de Estudio**

Fuente: (AMIE, 2021)  
Elaboración: Entrix, junio 2022

A continuación, se presenta gráficamente la distribución porcentual del tipo de establecimiento educativo al que asisten los estudiantes en las localidades del área de estudio. Se puede observar que siguen la tendencia de la provincia y cantón, ya que en su mayoría la asistencia es a centros de educación fiscal.



**Figura 6-277 Tipo de Establecimientos en las Localidades del Área de Estudio**

Fuente: (Entrix, Jornada de Campo, mayo 2022)  
Elaboración: Entrix, junio 2022

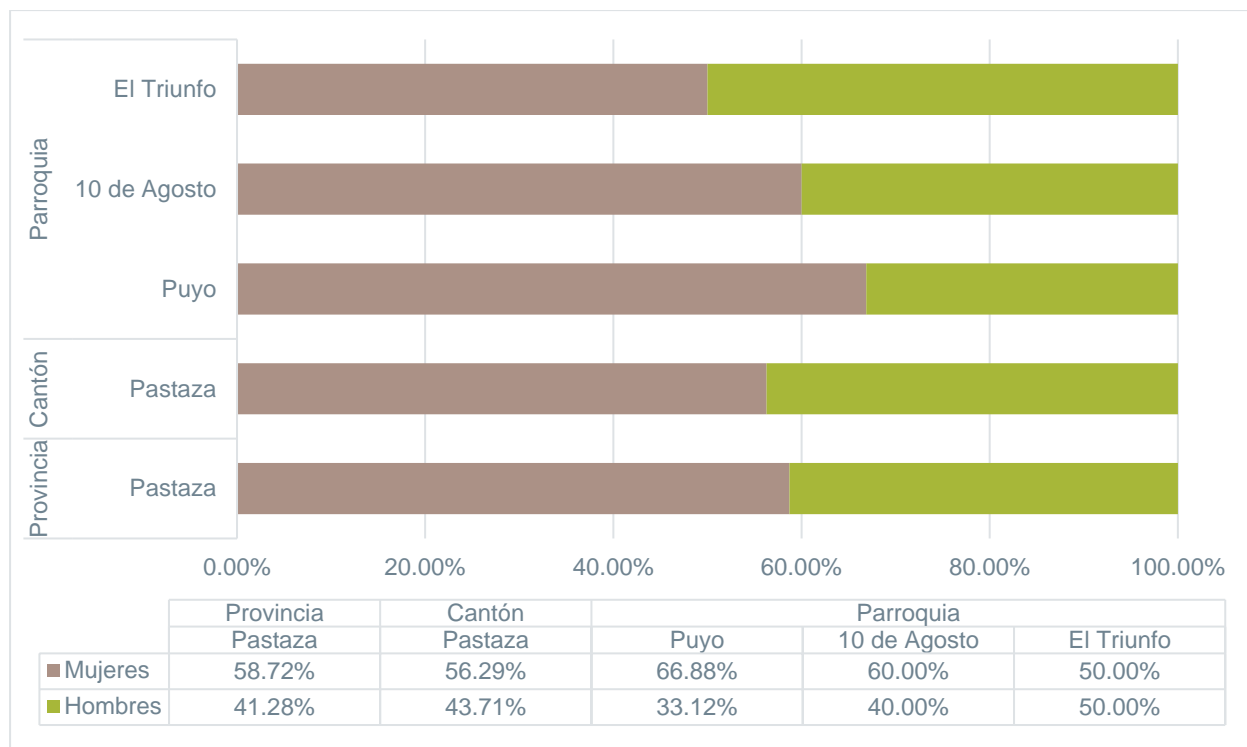
#### 6.4.7.6 Docentes y Alumnos

El número de docentes por estudiante es importante para tener un panorama de la exclusividad de educación que se tiene en un centro educativo. A continuación, se presenta el número de estudiantes y docentes en las instituciones educativas en las parroquias del área de estudio, información proporcionada por el Archivo Maestro de Instituciones Educativas del Ministerio de Educación para el año lectivo 2020-2021.

**Tabla 6-238 Registro de Personal y Estudiantes de los Establecimientos Educativos en las Parroquias del Área de Estudio**

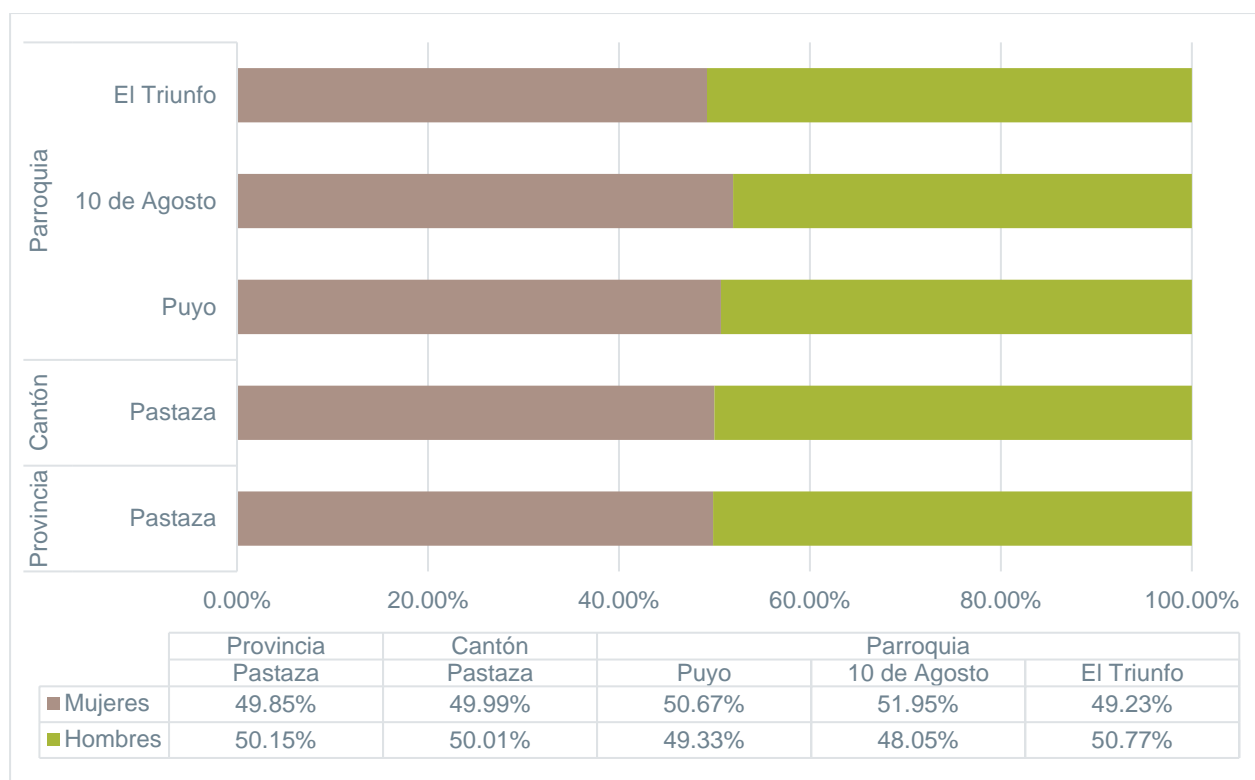
Jurisdicción	Nombre	Docentes	Personal Administrativo	Estudiantes Femenino	Estudiantes Masculino	Total, de Estudiantes
Provincia	Pastaza	1990	114	14 007	14 012	28 019
Cantón	Pastaza	807	95	8803	8446	17 249
Parroquia	Puyo	788	87	8504	8303	16 807
Parroquia	10 de Agosto	25	0	179	164	343
Parroquia	El Triunfo	34	2	254	262	516

Fuente: (AMIE, 2021)  
Elaboración: Entrix, junio 2022



**Figura 6-278 Docentes en las Instituciones del Área de Estudios**

Fuente: (AMIE, 2021)  
Elaboración: Entrix, junio 2022



**Figura 6-279 Estudiantes en las Instituciones del Área de Estudio**

Fuente: (AMIE, 2021)  
Elaboración: Entrix, junio 2022

Específicamente, las instituciones a las que acude la población en edad escolar del área de estudio se detallan a continuación. Allí se puede apreciar que la relación es de 17 alumnos por docente en la unidad educativa República Argentina, 10 alumnos por docente en la escuela Ángel Manzano, 18 alumnos por docente en la unidad educativa 12 de Febrero, 25 alumnos por docente en la unidad educativa Francisco de Orellana y Nuestra Señora de Pompeya y 22 alumnos por docente en la unidad educativa 1 de Mayo.

**Tabla 6-239 Docentes y Estudiantes en las Instituciones del Área de Estudios**

Nombre Completo de la Institución Educativa	Profesores	Personal Administrativo	Estudiantes		
	Total	Total	Hombres	Mujeres	Total
Unidad educativa República Argentina	12	0	92	107	199
Escuela Ángel Manzano	1	0	5	5	10
Unidad educativa 12 de Febrero	19	1	185	163	348
Unidad educativa Francisco de Orellana	98	7	1380	1082	2462
Nuestra Señora de Pompeya	84	11	950	1160	2110
Unidad educativa 1 de Mayo	72	4	807	806	1613

Fuente: (AMIE, 2021)  
Elaboración: Entrix, junio 2022

### 6.4.8 Salud

La Organización Mundial de la Salud (OMS) define a la salud como el correcto estado psíquico y físico del ser humano, sin importar la situación geográfica, de empleo, educación, vivienda, alimentación, saneamiento y medio ambiente sano en la que se desenvuelve. En la actualidad, la oferta de servicios de salud está a cargo del Ministerio de Salud (MSP) y del Instituto Ecuatoriano de Seguridad Social (IESS) a través del Seguro Social Campesino (Ministerio de Salud Pública, 2020).

#### 6.4.8.1 **Cobertura de Servicios Médicos**

Durante el levantamiento de información cualitativo se indagó sobre las principales casas de salud a las que acude la población en caso de requerir atención médica. La población acude a los centros de salud tipo A<sup>11</sup> ubicados en la cabecera parroquial de 10 de Agosto y El Triunfo y al dispensario médico Seguro Social Campesino Unión Libre, ubicado en la comunidad Santa Fe. Los centros de salud están a cargo del MSP, específicamente del Distrito 16D01. Es relevante mencionar que en el área de estudio no se identificaron establecimientos de salud administrados por el IESS u otra entidad pública.

A continuación, se caracteriza de forma general a los dos centros de salud presentes en el área de estudio.

**Tabla 6-240 Establecimiento de Salud en el Área de Estudio**

Jurisdicción			Nombre Completo de la Institución	Tipo de Establecimiento	Nivel de Especialización	Área de Cobertura
Cantón	Parroquia	Localidad				
Pastaza	El Triunfo	Cabecera parroquial El Triunfo	Centro de salud tipo A El Triunfo	Tipo A	Medicina general, odontología, obstetricia, enfermería	Todas las comunidades de la parroquia El Triunfo
Pastaza	10 de Agosto	Cabecera parroquial 10 de Agosto	Centro de salud tipo A 10 de Agosto	Tipo A	Medicina general, odontología, ginecología, obstetricia, enfermería, medicina familiar	Todas las comunidades de la parroquia 10 de Agosto
Pastaza	El Triunfo	Comunidad Santa Fe	Dispensario médico Seguro Social Campesino Unión Libre	Nivel 1	Medicina general, odontología, ginecología y enfermería	Comunidades de 10 de Agosto y El Triunfo
Pastaza	Puyo	Cabecera parroquial Fátima	Centro de Salud tipo A Fátima	Tipo A	Medicina general, odontología, obstetricia, farmacia, inmunizaciones	Francisco de Orellana, Las Américas, La Libertad, Rosal, Fátima y Murialdo

Fuente: (Entrix, Jornada de Campo, mayo 2022)

Elaboración: Entrix, junio 2022

Conocer el número de personal médico por cada una de las especialidades ofrecidas en los establecimientos de salud del área de estudio, así como la información sobre atención, infraestructura, consultas diarias aproximadas y procedencia de los servicios básicos son características importantes para conocer la calidad del servicio de salud que se ofrece en el área de estudio. Los dos centros de salud tipo A brindan atención ambulatoria de lunes a viernes en el horario de 8:00 a 17:00; el servicio es gratuito, ya

<sup>11</sup> Los centros de salud tipo A prestan servicios de medicina general y/o familiar, odontología, obstetricia, toma de muestras y farmacia.

que son establecimientos públicos. En el caso del dispensario del IEES, el horario de atención es de 8:00 a 16:30 y el aporte por el servicio prestado es voluntario por parte de los afiliados que asisten.

La tabla a continuación brinda las características específicas de los establecimientos de salud en mención.

**Tabla 6-241 Características de los Establecimientos de Salud del Área de Estudio**

Características		Establecimiento			
		Centro de Salud Tipo A 10 de Agosto	Centro de Salud Tipo A El Triunfo	Dispensario Médico Seguro Social Campesino Unión Libre	Centro de Salud tipo A Fátima
Atención	Días de Atención	Lunes a viernes	Lunes a viernes	Lunes a viernes	Lunes a viernes
	Horarios de Atención	8h00 a 17h00	8h00 a 17h00	8h00 a 16h30	8h00 a 17h00
	Modalidad de Atención	Orden de llegada	Orden de llegada	Orden de llegada	Orden de llegada
	Costo	Gratuito	Gratuito	Aporte voluntario de los afiliados	Gratuito
Personal	Médico General	2	2	1	1
	Odontólogo/a	1	3	1	2
	Obstetra	1	1	0	1
	Enfermeras/os	2	2	1	2
Infraestructura	Consultorios Generales	2	2	1	2
	Odontología	1	1	1	1
Consultas Diarias Aprox.	Medicina General	25-30	40	12	17
	Odontología	6-8	15	8	8
	Obstetricia	6-10	-	0	7

Fuente: (Entrix, Jornada de Campo, mayo 2022)  
Elaboración: Entrix, junio 2022

En cuanto a los servicios básicos de las casas de salud, estos se detallan en la siguiente tabla:

**Tabla 6-242 Servicios Básicos en los Establecimientos de Salud del Área de Estudio**

Nombre completo de la Institución	Servicios básicos			
	Alumbrado	Abastecimiento de Agua	Disposición de Basura	Eliminación Aguas Servidas
Centro de salud tipo A 10 de Agosto	Red pública	Red de agua entubada	Carro recolector para desechos comunes	Descarga directa a río/ estero
Centro de salud tipo B El Triunfo	Red pública	Red de agua potable	Carro recolector para desechos comunes	Pozo séptico
Dispensario médico Seguro Social Campesino Unión Libre	Red pública	Red de agua entubada	Carro recolector para desechos comunes	Pozo séptico

Nombre completo de la Institución	Servicios básicos			
	Alumbrado	Abastecimiento de Agua	Disposición de Basura	Eliminación Aguas Servidas
Centro de Salud tipo A Fátima	Red pública	Red de agua entubada	Carro recolector para desechos comunes	Alcantarillado

Fuente: (Entrix, Jornada de Campo, mayo 2022)  
Elaboración: Entrix, junio 2022

#### 6.4.8.2 Natalidad y Mortalidad

Ana María Foschiatti menciona en su artículo *La Natalidad y la Fecundidad* que existen cuatro tipos de factores condicionantes de la natalidad, factor económico (ej., desarrollo económico), factor biológico (ej., población joven, nupcialidad temprana), factor social (ej., nivel económico, formación cultural) y factor ideológico (ej., religión, política), factores que determinan la tasa de natalidad de una población (Foschiatti, 2010).

Según el SICES, la tasa de natalidad corresponde al número de nacidos vivos en un determinado año, expresado con relación a cada 1000 habitantes en ese mismo año. En la jurisdicción del área del estudio, se puede concluir que la parroquia Puyo posee la tasa de natalidad más alta de todas las zonas analizadas, alcanzando 63 nacimientos por cada mil habitantes; a diferencia de la parroquia 10 de Agosto, que tiene seis nacimientos por cada mil habitantes. Finalmente, para la parroquia El Triunfo no se registra información de natalidad en el censo de 2010.

**Tabla 6-243 Tasa de Natalidad en la Jurisdicción del Área de Estudio**

Jurisdicción del Área de Estudio		Población 2010		Nacimientos 2010		Natalidad 2010	
		Hombres	Mujeres	Hombres	Mujeres	Hombres	Mujeres
Provincia	Pastaza	42 260	41 673	1377	1325	32,58	31,80
Cantón	Pastaza	30 923	31 093	1277	1238	375,37	400,78
Parroquia	Puyo	17 979	18 680	1220	1175	67,86	62,90
Parroquia	10 de Agosto	606	538	3	3	4,95	5,58

Fuente: (INEC, 2010)  
Elaboración: Entrix, junio 2022

“En los últimos diez años, las causas de muerte de la población se han modificado, disminuyendo aquellas prevenibles e incrementando las crónico-degenerativas y las relacionadas con la interacción social. Los datos sobre las causas de muerte confirman las tendencias ya detectadas a comienzos de la década sobre la transición epidemiológica. Es decir, la coexistencia de causas de enfermedad y muerte propias de los países del tercer mundo y de los países desarrollados” (SIISE, 2010).

Para el análisis de mortalidad se presentan tres tipos de tasas: la tasa de mortalidad general, la tasa de mortalidad infantil y la tasa de mortalidad materna. La tasa de mortalidad general, según el INEC (2011), indica el número de defunciones en un determinado año por cada 1000 habitantes, mientras que el número de defunciones de niños menores a un año por cada 1000 niños menores de un año en relación al número de nacidos vivos es representada por la tasa de mortalidad infantil; la tasa de mortalidad materna, por su parte, representa el número de defunciones maternas en relación a los nacidos vivos por cada 100 000 nacimientos oportunos (INEC, 2011).

Según las Estadísticas Vitales y de Salud del INEC del 2010, por cada mil habitantes en la provincia de Pastaza se registran tres defunciones, en el cantón Pastaza, se registran cuatro defunciones por cada 1000 habitantes; a nivel parroquial, en Puyo se registran siete defunciones. Para las parroquias 10 de Agosto y El Triunfo no se registran datos censales en la base del INEC.



**Tabla 6-244 Tasa de Mortalidad General en la Jurisdicción del Área de Estudio**

Localidad		# Defunciones			Población			Tasa de Mortalidad General		
		H	M	T	H	M	T	H	M	T
Provincia	Pastaza	139	107	139	42 260	41 673	42 260	3	3	3
Cantón	Pastaza	132	101	132	30 923	31 093	30 923	4	3	4
Parroquia	Puyo	130	100	130	17 979	18 680	17 979	7	5	7

Fuente: (INEC, 2013)  
Elaboración: Entrix, junio 2022

Según las Estadísticas Vitales y de Salud del INEC del 2013 (último año de información disponible), en la provincia de Pastaza, cantón Pastaza y parroquia Puyo se registra que por cada mil nacidos vivos existen siete defunciones infantiles. Para las parroquias 10 de Agosto y El Triunfo no se registran datos censales en la base del INEC.

**Tabla 6-245 Tasa de Mortalidad Infantil en la Jurisdicción del Área de Estudio**

Localidad		# Defunciones de Niño/as Menores a 1 Año			# de Nacidos Vivos			Tasa de Mortalidad Infantil		
		H	M	T	H	M	T	H	M	T
Provincia	Pastaza	10	10	20	1377	1325	2702	7	8	7
Cantón	Pastaza	9	8	17	1277	1238	2515	7	6	7
Parroquia	Puyo	9	8	17	1220	1175	2395	7	7	7

Fuente: (INEC, 2013)  
Elaboración: Entrix, junio 2022

De acuerdo con las Estadísticas Vitales y de Salud del INEC del 2013, en la provincia de Pastaza se registran 925 defunciones maternas en relación con los nacidos vivos por cada 100 000 nacimientos oportunos; el cantón Pastaza, por su parte, presenta una tasa de mortalidad materna de 915 defunciones por cada 100 000 nacimientos oportunos, mientras que en la parroquia Puyo, 919 defunciones.

**Tabla 6-246 Tasa de Mortalidad Materna en la Jurisdicción del Área de Estudio**

Localidad		# de Muertes de Mujeres de 15 a 49 Años por Causas Maternas	# de Nacidos Vivos	Tasa de Mortalidad Materna
Provincia	Pastaza	25	2702	925
Cantón	Pastaza	23	2515	915
Parroquia	Puyo	22	2395	919

Fuente: (INEC, 2013)  
Elaboración: Entrix, junio 2022

#### 6.4.8.2.1 Morbilidad

La morbilidad es la proporción de personas que enferman en un lugar durante un periodo de tiempo determinado en relación con la población total de ese lugar (SIISE, 2010).

Los programas de salud ofertado por MSP buscan reducir la morbilidad y mortalidad de la población de las enfermedades prevenibles, especialmente por el programa de vacunación, lo que ha permitido no solo una disminución de la mortalidad en la zona, sino también un control de enfermedades.

De acuerdo con la información levantada en campo, las principales enfermedades ambulatorias en los establecimientos de salud del área de estudio son las que se presentan en la tabla a continuación.

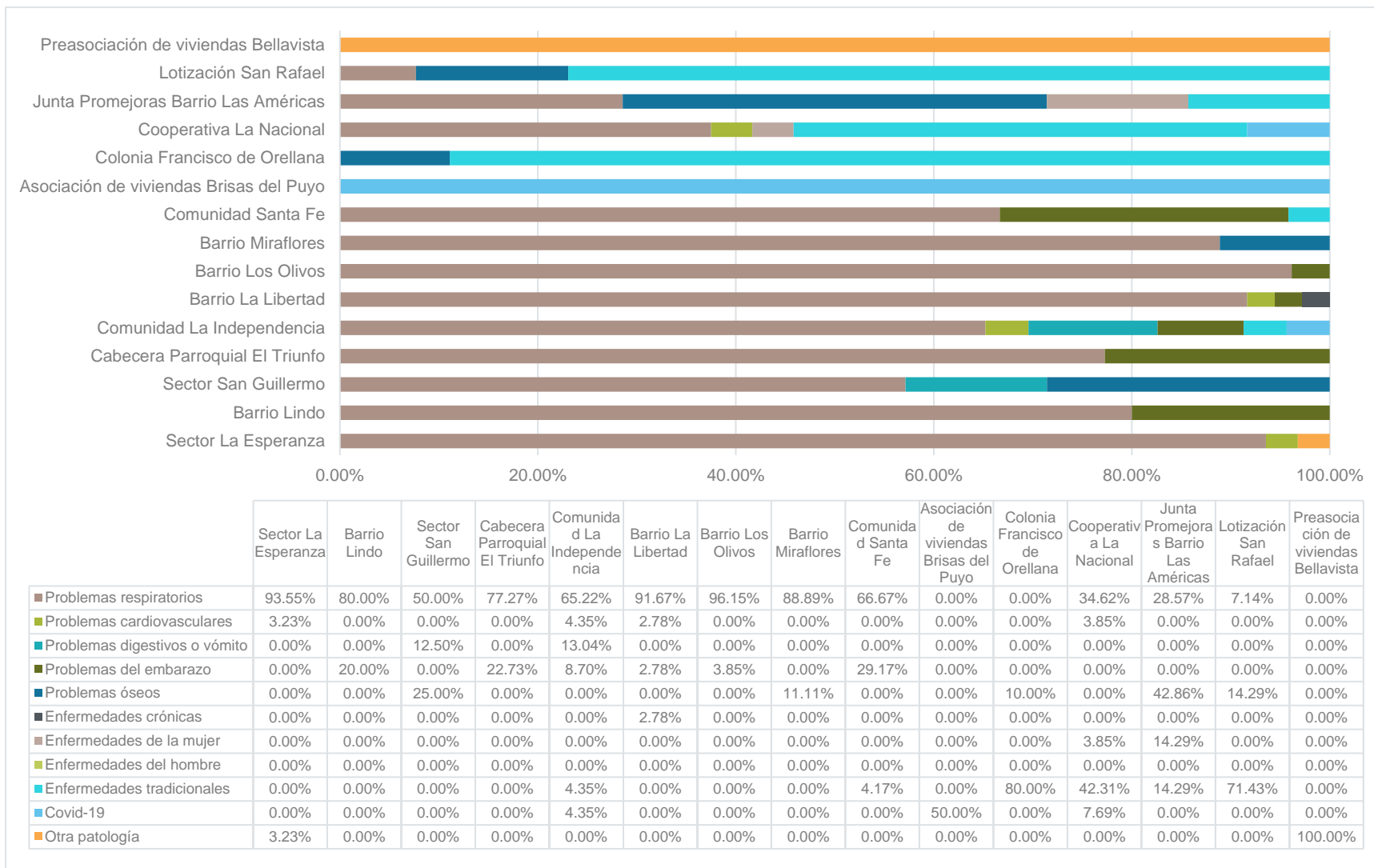
**Tabla 6-247 Principales Enfermedades en los Establecimientos de Salud del Área de Estudio**

<b>Centro de Salud Tipo A 10 de Agosto</b>	<b>Centro de Salud Tipo A El Triunfo</b>	<b>Dispensario Médico Seguro Social Campesino Unión Libre</b>	<b>Centro de Salud Tipo A Fátima</b>
Parasitosis Dermatitis Respiratorias Diabetes Hipertensión	Leishmaniasis Desnutrición Dermatitis Hipertensión Diabetes Anemia Diarreicas agudas Infección respiratoria aguda	Respiratorias superiores Parasitarias Diabetes Hipertensión arterial Abscesos Micosis de pies	Parasitosis Enfermedades de la piel

Fuente: (Entrix, Jornada de Campo, mayo 2022)

Elaboración: Entrix, junio 2022

De acuerdo con la información levantada en campo, las principales enfermedades de las localidades del área de estudio corresponden a problemas respiratorios (en promedio el 51,98 % de la población), seguido de enfermedades tradicionales (en promedio el 14,44 % de la población), entre otros.



**Figura 6-280 Causa Morbilidad en las Localidades del Área de Estudio**

Fuente: (Entrix, Jornada de Campo, mayo 2022)  
 Elaboración: Entrix, junio 2022

Página en blanco

### 6.4.8.3 Problemas Nutricionales

La nutrición a lo largo del ciclo de la vida es una de las principales determinantes de la salud, del desempeño físico y mental y de la productividad, además es fundamental para el desarrollo individual y nacional. La ingesta inadecuada de alimentos en cantidad y calidad asociada a otros determinantes ocasiona la malnutrición o problemas nutricionales, como el retardo en talla o desnutrición crónica, así como el sobrepeso y la obesidad (MSP & INEC, 2014).

Específicamente, en los establecimientos de salud del área de estudio se presentan los siguientes casos de problemas nutricionales.

**Tabla 6-248 Número de Casos de Problemas Nutricionales en los Establecimientos del Área de Estudio**

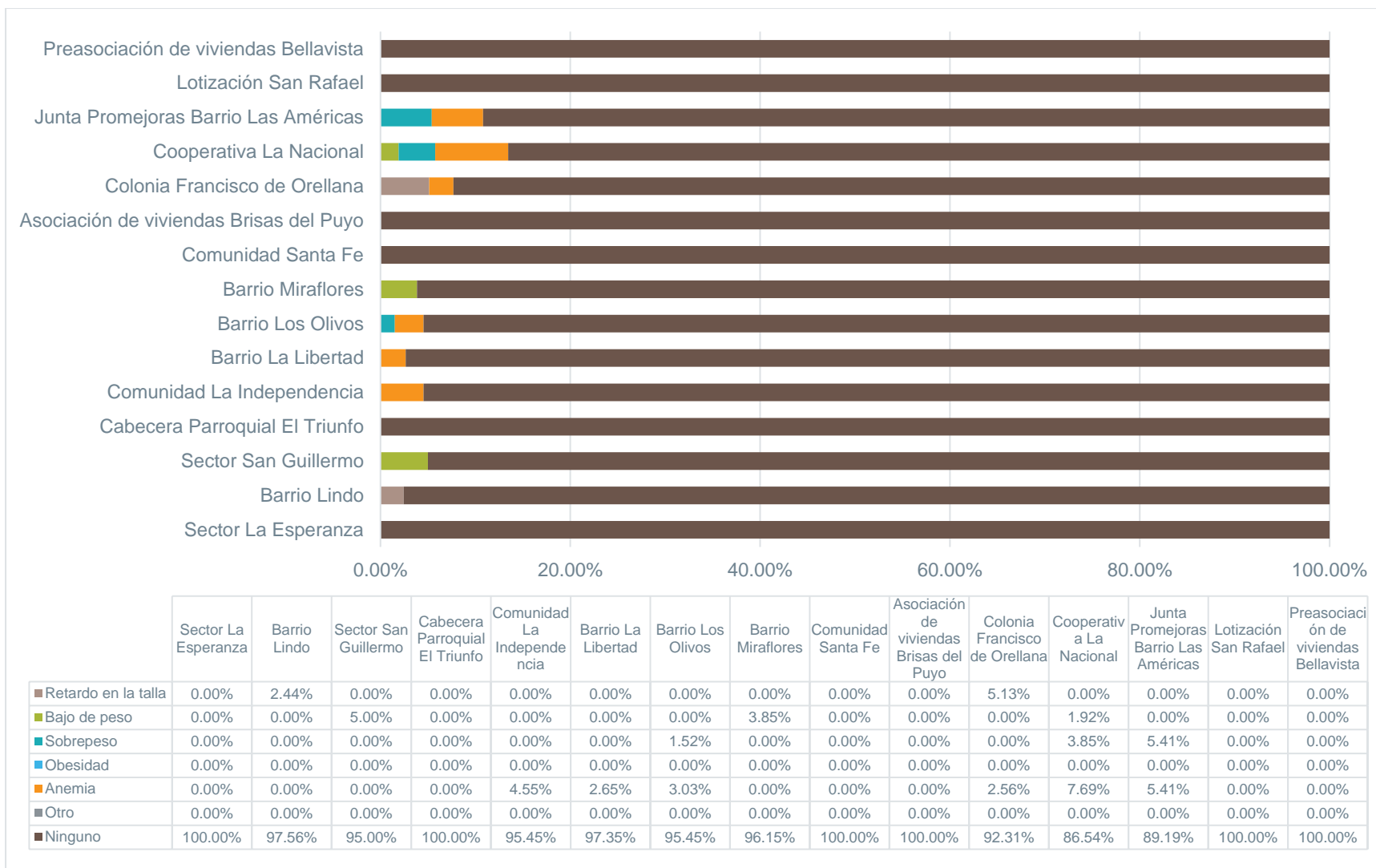
Problema Nutricional	Centro de Salud Tipo A 10 de Agosto	Centro de Salud Tipo A El Triunfo	Dispensario Médico Seguro Social Campesino Unión Libre	Centro de Salud Tipo A Fátima
Desnutrición	3	30	-	6
Obesidad	40	5	10	8
Anemia	5	5	-	-
Trastornos por deficiencia de yodo	-	3	-	-
Deficiencia de vitamina A (VAD)	10	-	-	-

Fuente: (Entrix, Jornada de Campo, mayo 2022)

Elaboración: Entrix, junio 2022

A continuación, se presenta una tabla resumen de dichas condiciones en la población de las localidades del área de estudio (determinados en la ENSANUT).

Página en blanco

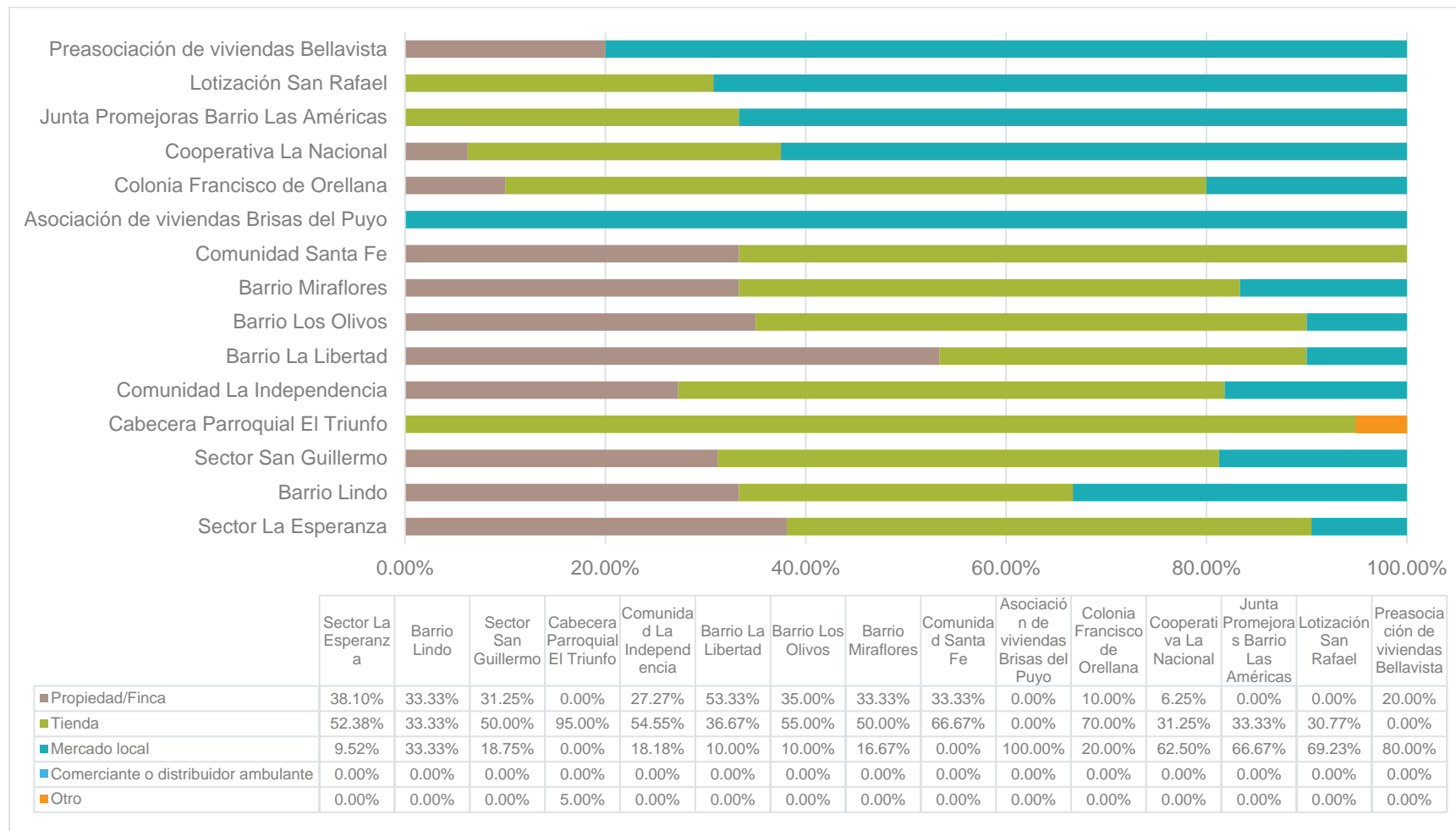


**Figura 6-281 Problemas Nutricionales en las Localidades del Área de Estudio**

Fuente: (Entrix, Jornada de Campo, mayo 2022)  
Elaboración: Entrix, junio 2022

#### 6.4.8.4 Alimentación y Nutrición

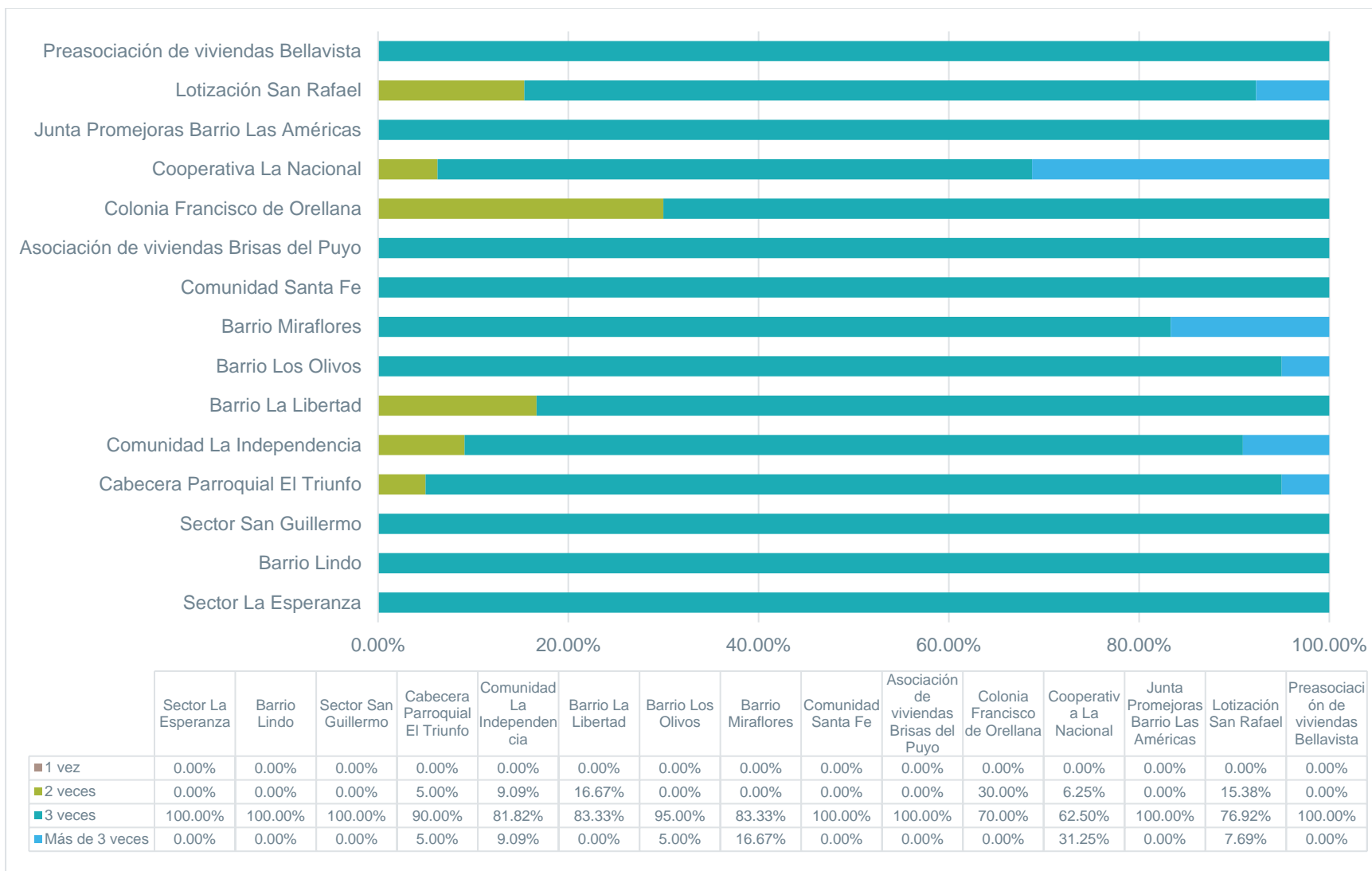
A continuación, se presenta el abastecimiento de alimentos y número de comidas consumidas en las localidades del área de estudio.



**Figura 6-282 Abastamiento de Alimentos en las Localidades del Área de Estudio**

Fuente: (Entrix, Jornada de Campo, mayo 2022)  
 Elaboración: Entrix, junio 2022





**Figura 6-283 Número de Comidas Consumidas por Día en las Localidades del Área de Estudio**

Fuente: (Entrix, Jornada de Campo, mayo 2022)  
 Elaboración: Entrix, junio 2022

Página en blanco

#### **6.4.8.5 Personas con Discapacidad**

De acuerdo con la Ley Orgánica de Discapacidades del Ecuador, “se considera persona con discapacidad a toda aquella que, como consecuencia de una o más deficiencias físicas, mentales, intelectuales o sensoriales, con independencia de la causa que lo hubiere originado, ve restringida permanentemente su capacidad biológica, psicológica y asociativa para ejercer una o más actividades esenciales de la vida diaria” (CONADIS y MSP, 2020).

El Subsistema de Calificación de la Discapacidad establecido por el Ministerio de Salud Pública reconoce la existencia de las discapacidades de tipo: física, psicosocial (mental o psicológica), intelectual y sensorial (visual, auditiva). La discapacidad física se refiere a personas que presentan deficiencias neuromusculoesqueléticas o de órganos internos, que implica movilidad reducida y complejidad para la realización de ciertas actividades. La discapacidad psicosocial se refiere a personas que presentan secuelas de una enfermedad mental, no está relacionada con la discapacidad intelectual; esta última hace referencia a personas que presentan limitaciones significativas, tanto en funcionamiento intelectual como en la conducta adaptativa. Por último, la discapacidad sensorial: la visual se refiere a personas que presentan grandes limitaciones para la visión, y la auditiva se refiere a personas que presentan gran dificultad o la imposibilidad de usar el sentido del oído debido a una pérdida de la capacidad auditiva parcial (hipoacusia) o total (cifosis) de ambos oídos (CONADIS y MSP, 2020).

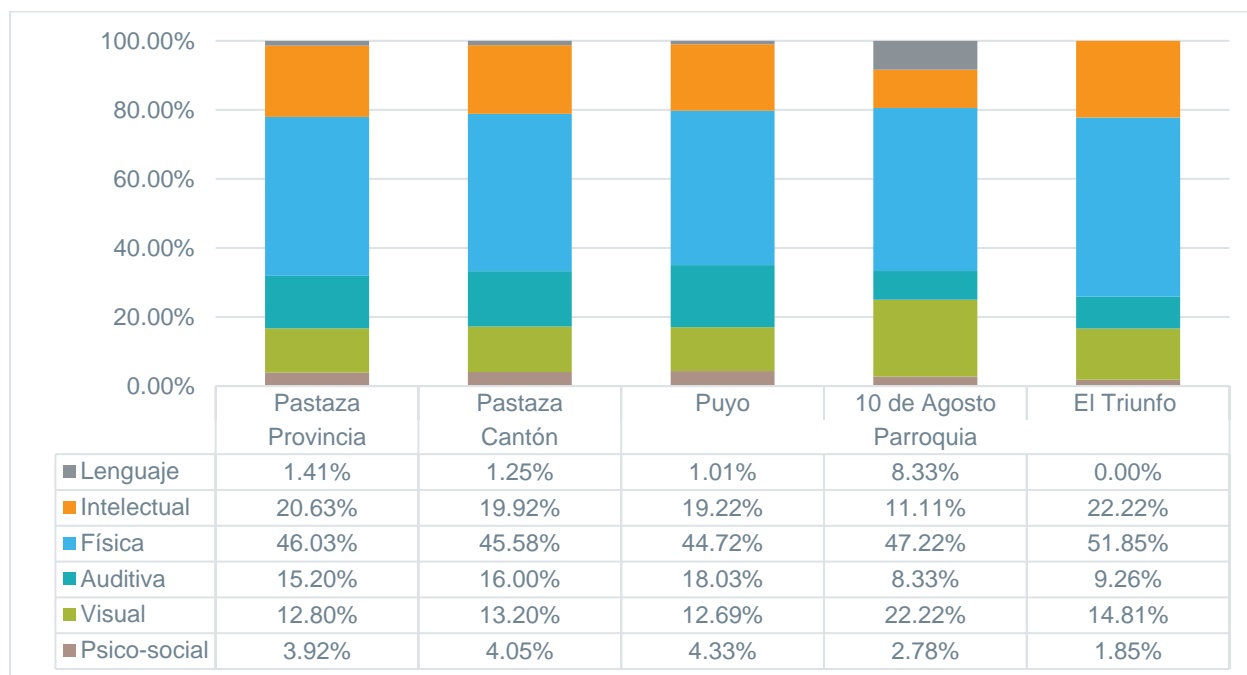
En el Ecuador el tema de la discapacidad ha experimentado un mejor tratamiento, en la medida que se han desarrollado programas por parte de la vicepresidencia de la República; así, la Misión Solidaria Manuela Espejo tiene la finalidad de georreferenciar a todas las personas con discapacidad a escala nacional con programas de apoyo.

A continuación, se presenta el número de casos de personas con discapacidad, así como el porcentaje con respecto al total de casos de las jurisdicciones del área de estudio y los tipos de discapacidad que estas presentan. Se observa que la mayoría de los casos son de tipo físico (en promedio el 47,08 %), seguido de los casos de discapacidad intelectual (en promedio el 18,62 %) y, en menor cantidad, aquellos con discapacidad visual (en promedio el 15,14 %), auditiva (en promedio 13,36 %), psicosocial (en promedio el 3,39 %) y de lenguaje (en promedio 3,00 %).

**Tabla 6-249 Número de Casos por Tipo de Discapacidad**

Jurisdicción		Tipo de Discapacidad												Total
		Auditiva		Física		Intelectual		Lenguaje		Psicosocial		Visual		
Provincia	Pastaza	462	15,20 %	1399	46,03 %	627	20,63 %	43	1,41 %	119	3,92	389	12,80 %	3039
Cantón	Pastaza	371	16,00 %	1057	45,58 %	462	19,92 %	29	1,25 %	94	4,05 %	306	13,20 %	2319
Parroquia	Puyo	287	18,03 %	712	44,72 %	306	19,22 %	16	1,01 %	69	4,33 %	202	12,69 %	1592
Parroquia	10 de Agosto	3	8,33 %	17	47,22 %	4	11,11 %	3	8,33 %	1	2,78 %	8	22,22 %	36
Parroquia	El Triunfo	5	9,26 %	28	51,85 %	12	22,22 %	-	-	1	1,85 %	8	14,81 %	54

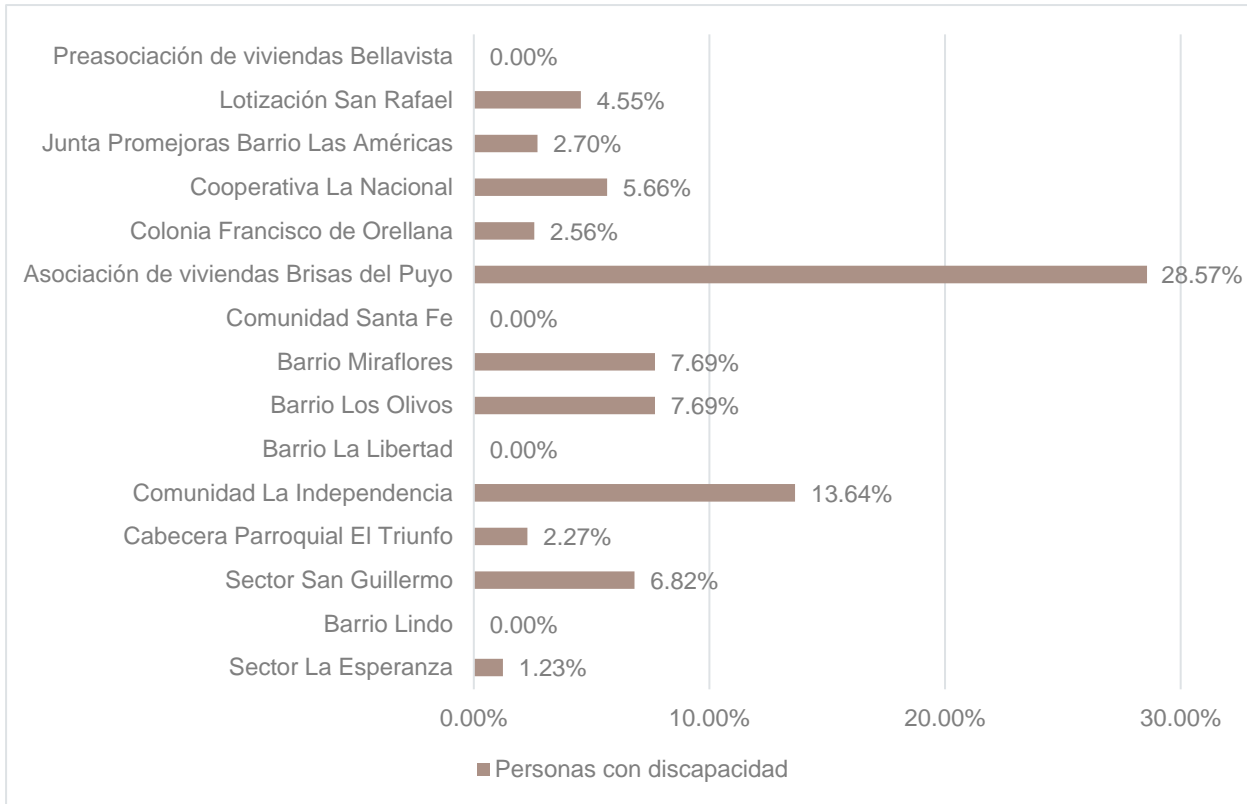
Fuente: (MSP, 2017)  
Elaboración: Entrix, junio 2022



**Figura 6-284 Porcentaje de Personas con Discapacidad-Jurisdicción del Área de Estudio**

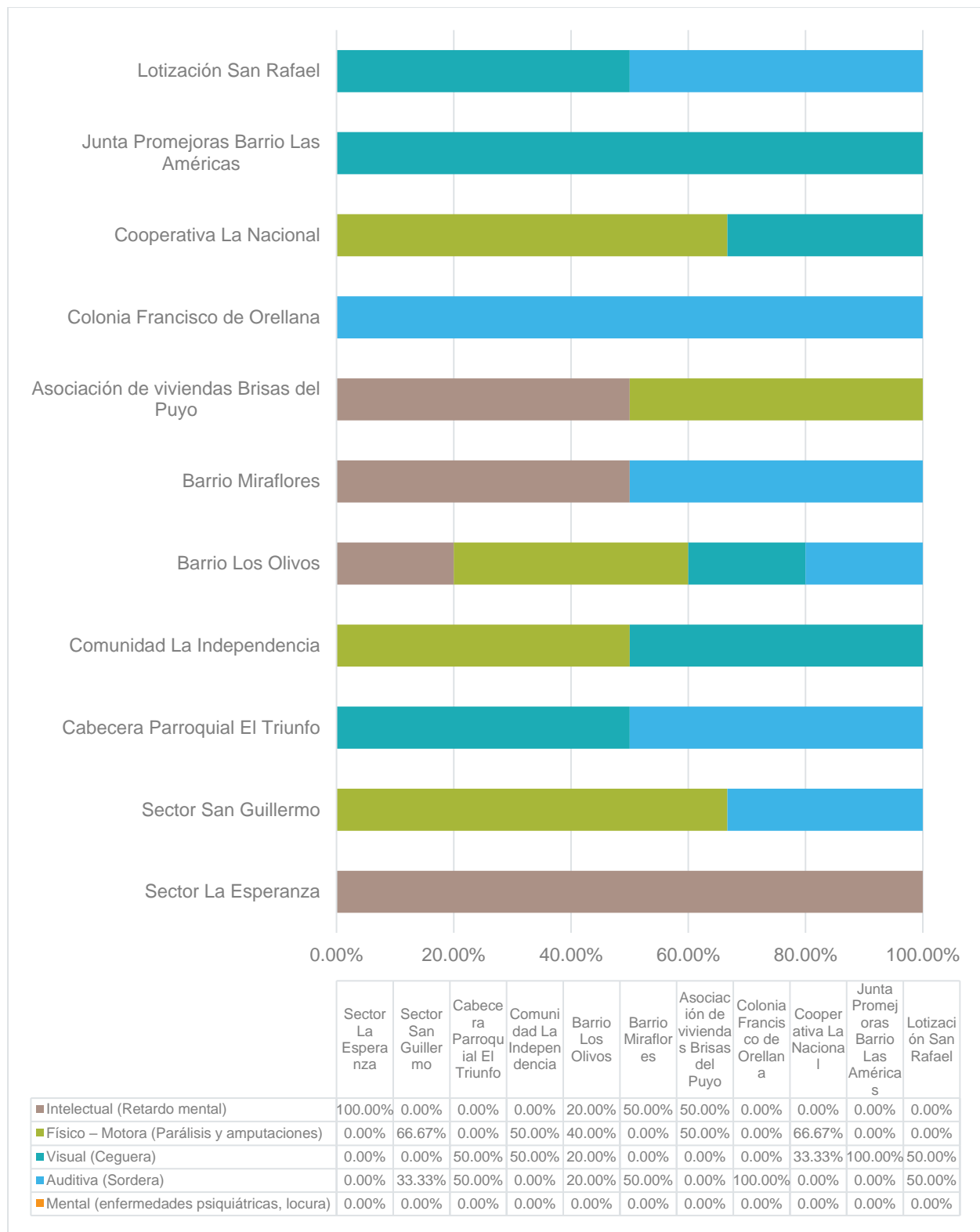
Fuente: (INEC, 2010)  
Elaboración: Entrix, junio 2022

En las siguientes figuras se detalla información relevante en torno a discapacidad en las localidades del área de estudio. Cabe mencionar que en la comunidad Santa Fe, barrio La Libertad y Preasociación de viviendas Bellavista, barrio Lindo durante el levantamiento de campo, no se registraron personas con discapacidad.



**Figura 6-285 Personas con Discapacidad en las Localidades del Área de Estudio**

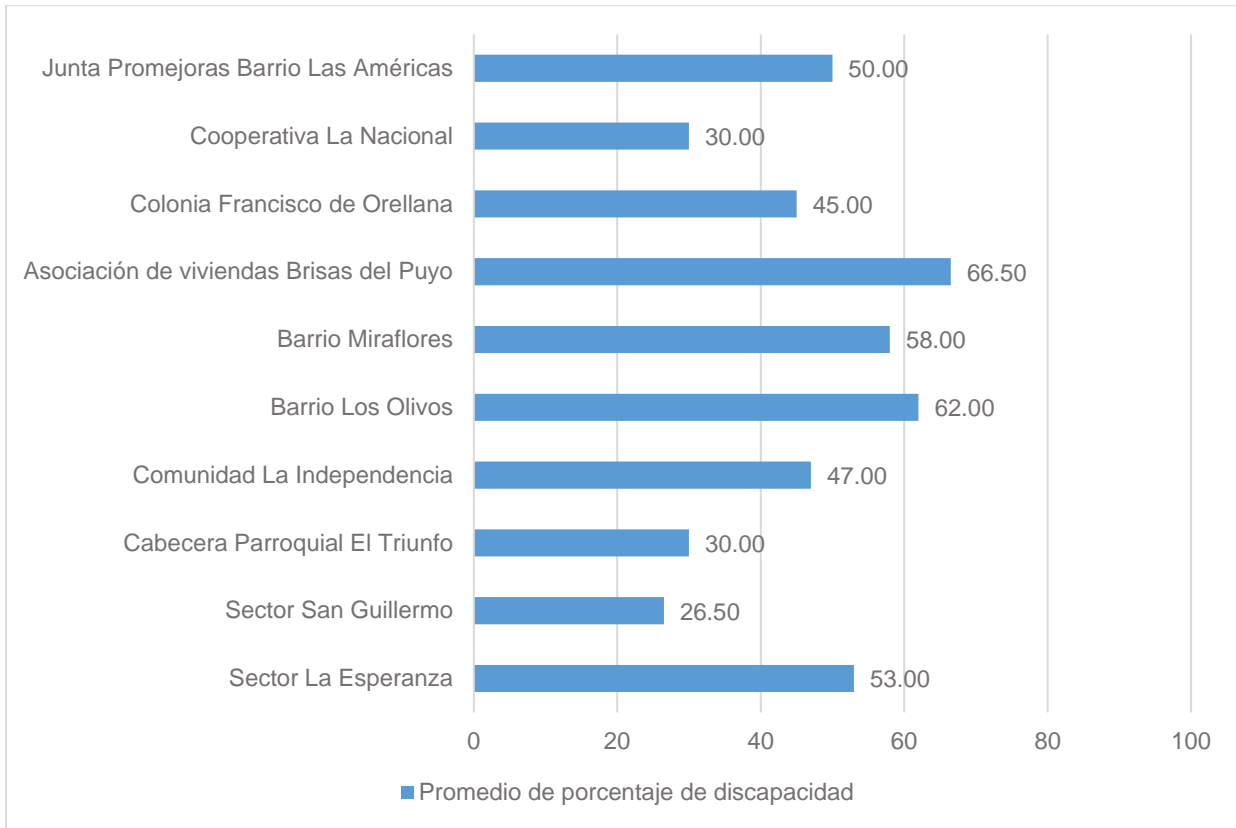
Fuente: (Entrix, Jornada de Campo, mayo 2022)  
Elaboración: Entrix, junio 2022



**Figura 6-286 Tipo de Discapacidad en las Localidades del Área de Estudio**

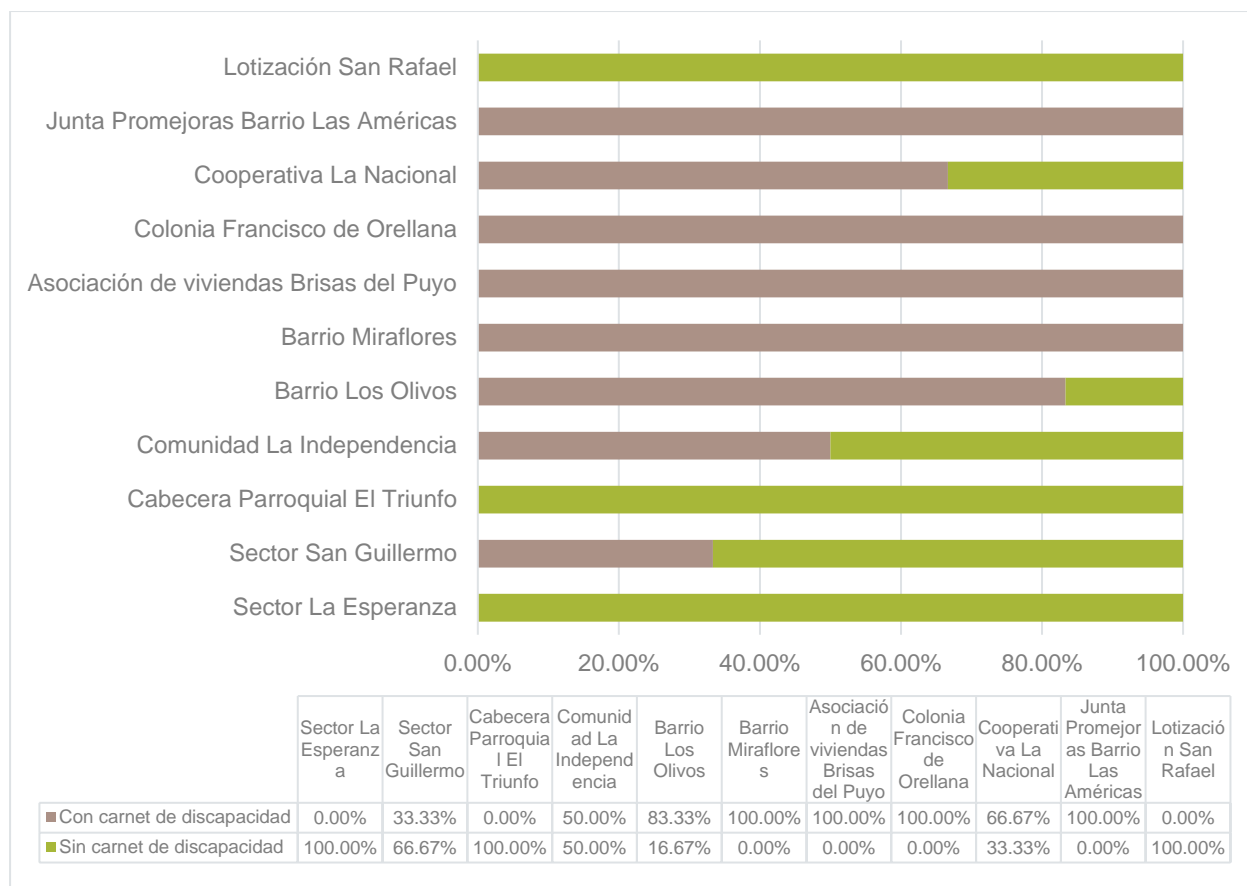
Fuente: (Entrix, Jornada de Campo, mayo 2022)

Elaboración: Entrix, junio 2022



**Figura 6-287 Porcentaje de Discapacidades en las Localidades del Área de Estudio**

Fuente: (Entrix, Jornada de Campo, mayo 2022)  
Elaboración: Entrix, junio 2022



**Figura 6-288 Disponibilidad del Carné de Discapacidad en las Localidades del Área de Estudio**

Fuente: (Entrix, Jornada de Campo, mayo 2022)  
Elaboración: Entrix, junio 2022

#### 6.4.8.6 Medicina Tradicional

De acuerdo con la información levantada en campo, se pudo conocer que la población sí utiliza plantas medicinales como medios alternativos o complementarios a la medicina occidental.

**Tabla 6-250 Plantas Medicinales**

Localidad	Planta Medicinal	Uso
Sector La Esperanza	Guayaba Ajo Ortiga	Dolor de estómago Diabetes Inflamaciones
Barrio Lindo	Hierbaluisa	Problemas de estómago
Sector San Guillermo	Chugchuguazo Guayusa Hierbaluisa	COVID 19 Sistema digestivo Nervios
Cabecera Parroquial El Triunfo	Chugchuguazo Hierbaluisa Matico de monte	COVID 19 y artritis COVID 19 y cáncer COVID 19



Localidad	Planta Medicinal	Uso
Barrio La Libertad	Chugchuguazo Jengibre Ajo de monte	Desinflamante, purificación de la sangre
Barrio Los Olivos	Chugchuguazo Matico Ajo de Monte	Dolor de Huesos Desinflamante COVID 19
Barrio Miraflores	Poleo Menta Manzanilla	Dolor de estómago Dolor de estómago Desinflamante
Comunidad Santa Fe	Chugchuguazo Hierbaluisa Orcoana	COVID 19 Cólicos Cólicos
Asociación de viviendas Brisas del Puyo	Hierbaluisa Albahaca Cedrón	Estómago
Colonia Francisco de Orellana	Limón Hierbaluisa Matico	Gripe y problemas respiratorios
Cooperativa La Nacional	Hierbaluisa Ajo de monte	Estómago Cáncer
Junta Promejoras Barrio Las Américas	Hoja de guayaba y hierbaluisa	Estómago
Preasociación de viviendas Bellavista	Hierba mora Guanto y mariaparga	Infecciones vías urinarias, fiebre Golpes

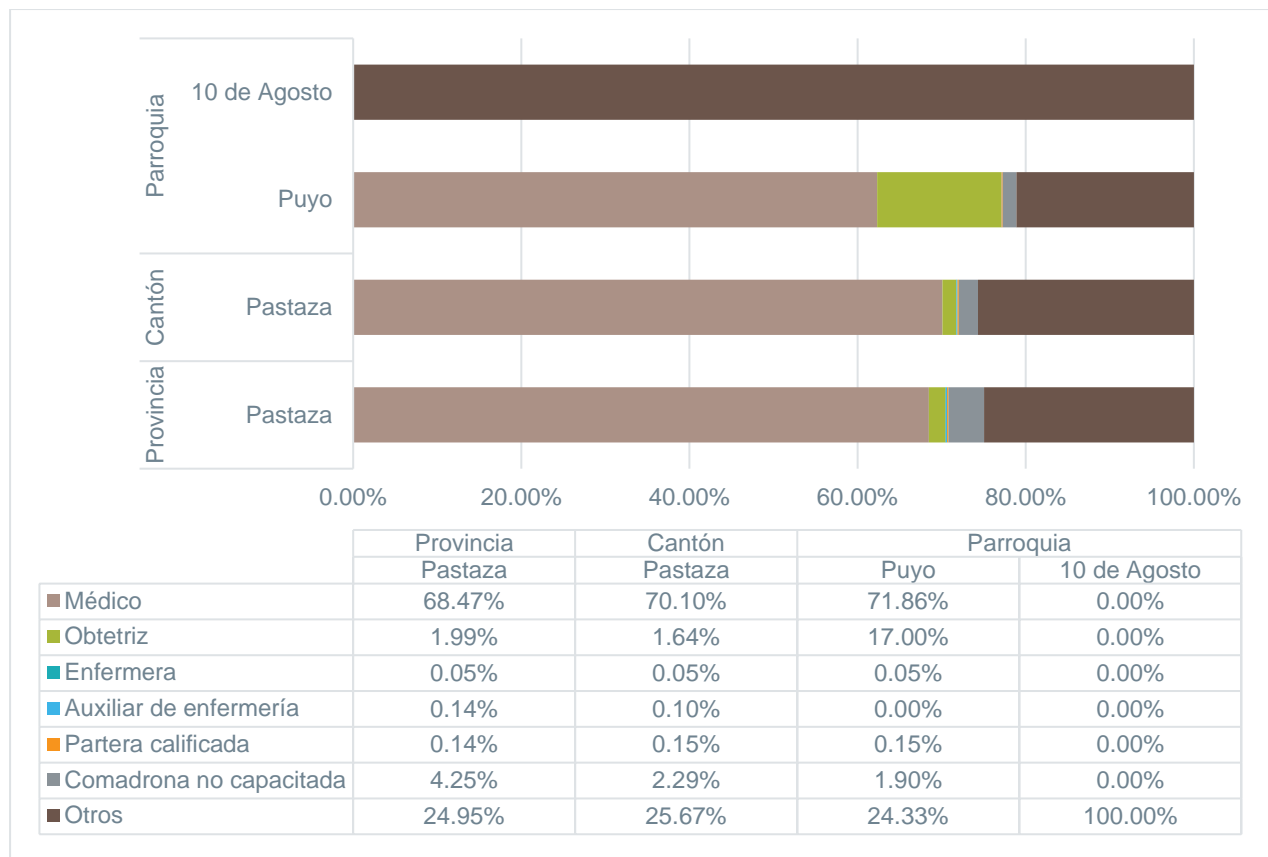
Fuente: (Entrix, Jornada de Campo, mayo 2022)  
Elaboración: Entrix, junio 2022

#### 6.4.8.7 **Salud Materna**

Para el Ministerio de Salud, el parto y el nacimiento son procesos fisiológicos. El garantizar los mejores resultados en la atención del parto debe observar la importancia que este proceso tiene en la vida de la mujer, en su bienestar emocional y en la adaptación a la maternidad, así como en el establecimiento del vínculo con su bebé en el éxito de la lactancia, en el estilo de crianza y en el desarrollo posterior de los niños. Actualmente, la mayoría de las mujeres pueden dar a luz con un cuidado de la salud mínimo, sin poner en riesgo la seguridad del proceso. Para ello es necesario que las mujeres recuperen la confianza en sus posibilidades de afrontar el parto y que los profesionales comprendan cuáles son las necesidades básicas de las mujeres durante este proceso fisiológico (seguridad, tranquilidad, privacidad, autonomía) y ofrezcan una atención diferente que satisfaga a las mujeres, garantizando su bienestar y el del RN (Ministerio de Salud Pública, 2015).

El sistema nacional de salud pública ha realizado grandes esfuerzos por brindar cobertura en salud a mujeres embarazadas; sin embargo, en los últimos años se ha incrementado la atención del sector privado. A pesar de ello, existe en la actualidad un número significativo de casos en los que la mujer embarazada no recibe ningún tipo de control prenatal.

De acuerdo con los datos recopilados del INEC, se puede determinar que la mayoría de las mujeres que forman parte de la jurisdicción del área del estudio reciben la asistencia de un médico (en promedio 52,61 %) para el nacimiento de sus hijos.



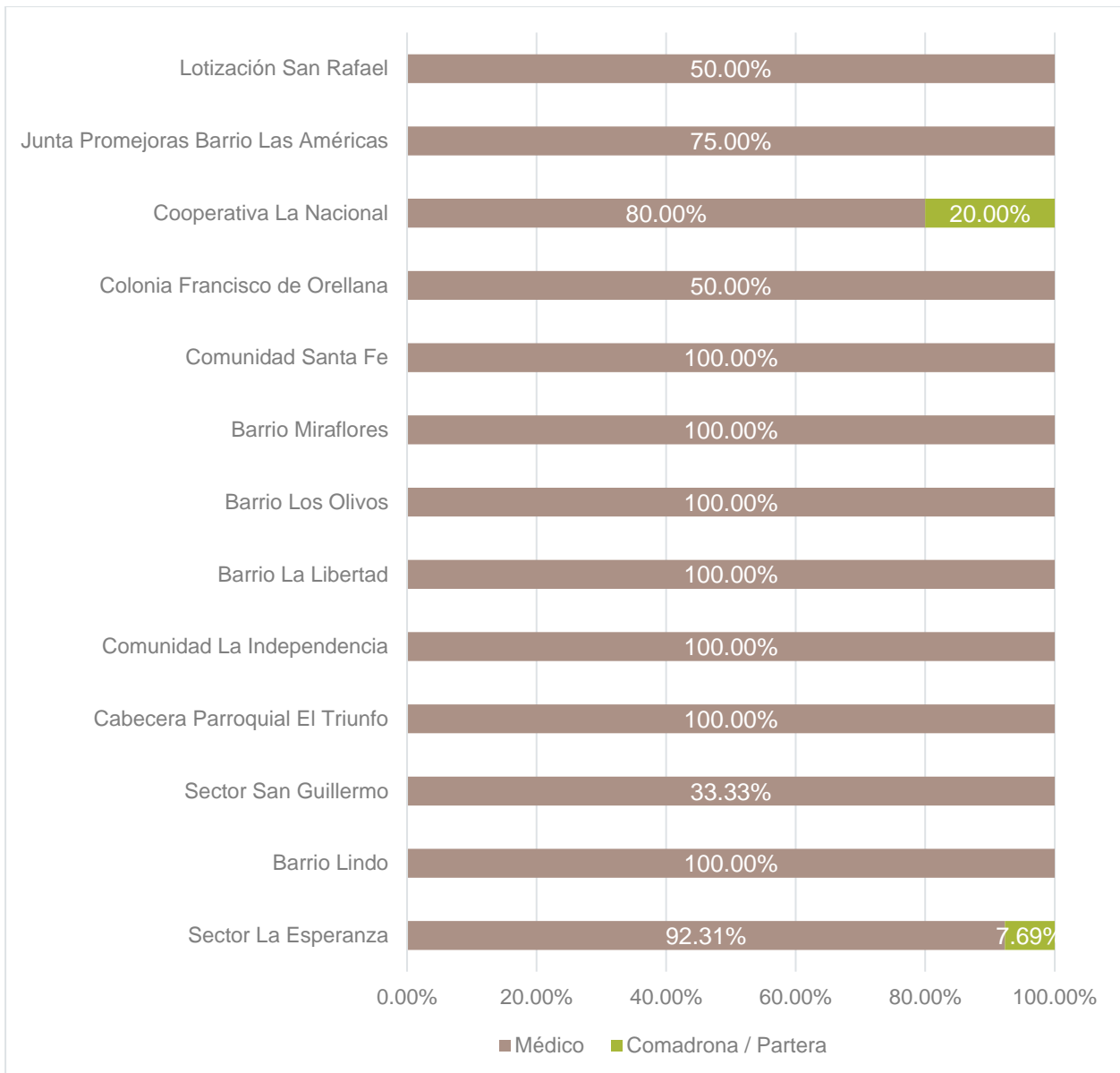
**Figura 6-289 Tipo Atención Parto-Jurisdicción del Área de Estudio**

Fuente: (INEC, 2010)  
Elaboración: Entrix, junio 2022

Cabe mencionar que durante el levantamiento de información cuantitativa levantada en las siguientes localidades Asociación de viviendas Brisas del Puyo, y preasociación de viviendas Bellavista se encontraron mujeres que sobrepasan la edad fértil que es hasta los 49 años, por lo que las siguientes figuras no constan estas localidades.

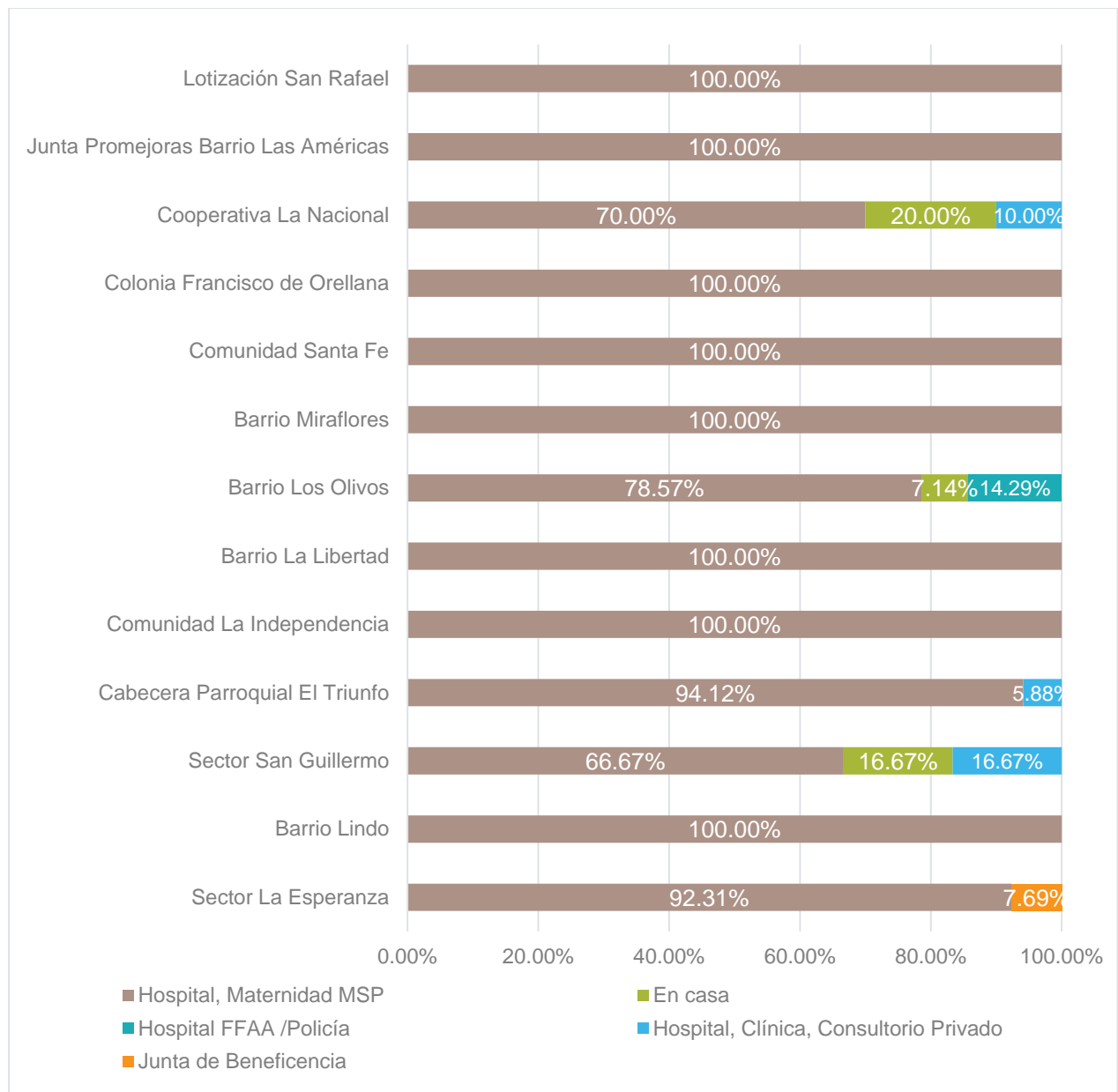
Las figuras a continuación muestran información relevante en torno a salud materna en las localidades del área de estudio.

En las localidades del área de estudio, en promedio, el 83,13 % de las mujeres fueron asistidos por un médico, y el 2,13 % por una comadrona o partera, como se detalla en la siguiente figura.



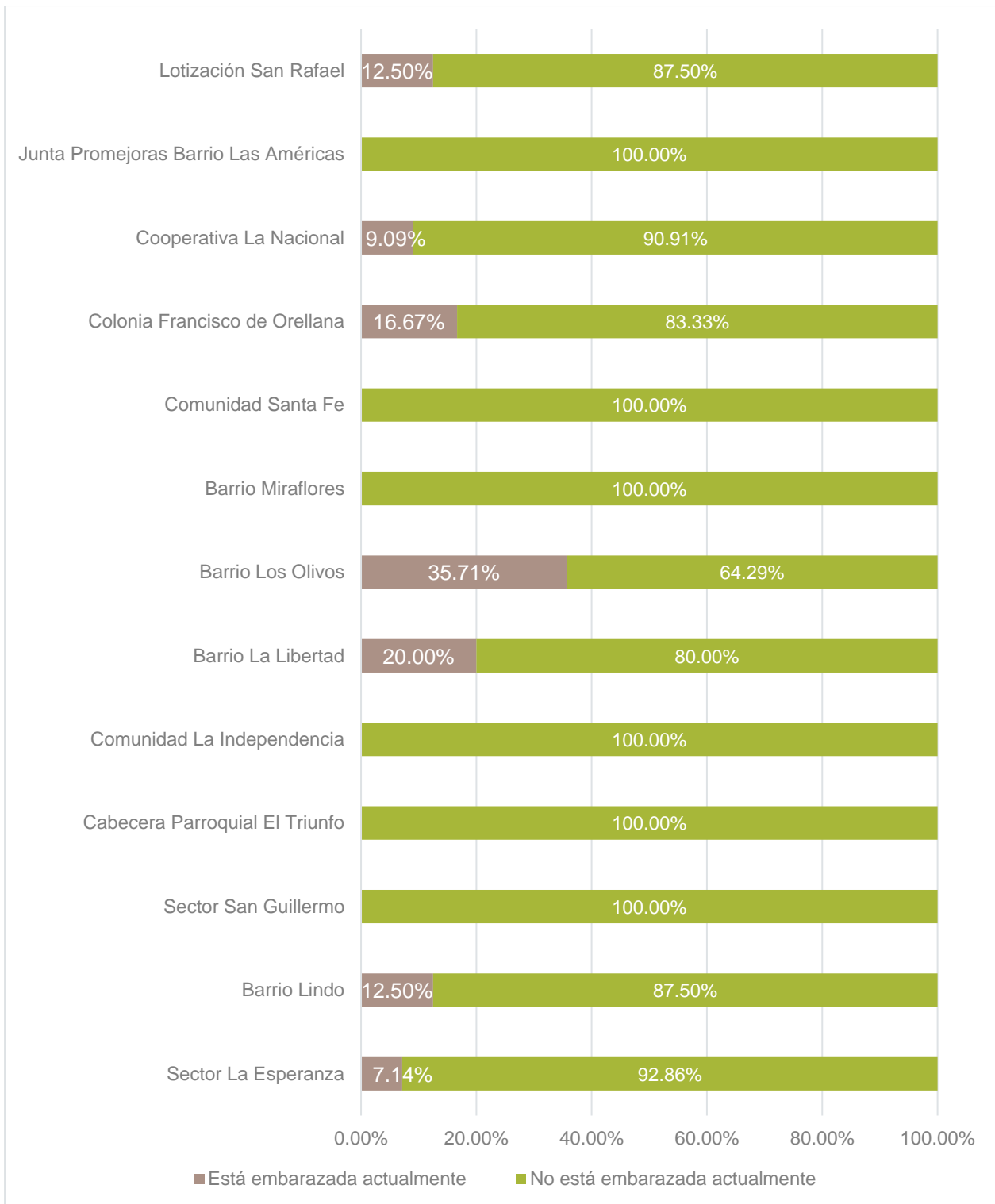
**Figura 6-290 Atención durante el Parto en las Localidades del Área de Estudio**

Fuente: (Entrix, Jornada de Campo, mayo 2022)  
 Elaboración: Entrix, junio 2022



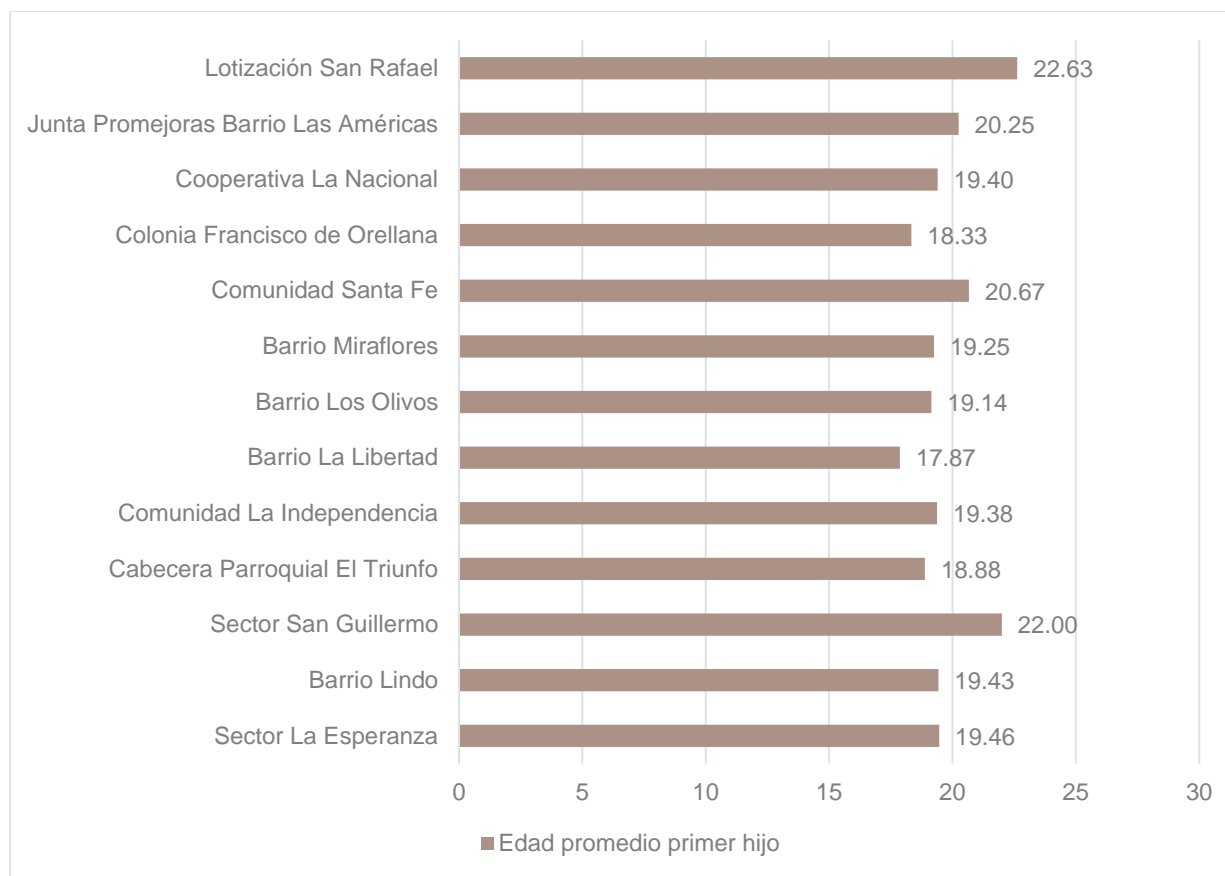
**Figura 6-291 Lugar del Parto en las Localidades del Área de Estudio**

Fuente: (Entrix, Jornada de Campo, mayo 2022)  
 Elaboración: Entrix, junio 2022



**Figura 6-292 Embarazos en el Último Año en las Localidades del Área de Estudio**

Fuente: (Entrix, Jornada de Campo, mayo 2022)  
 Elaboración: Entrix, junio 2022



**Figura 6-293 Edad del Primer Embarazo en las Localidades del Área de Estudio**

Fuente: (Entrix, Jornada de Campo, mayo 2022)  
Elaboración: Entrix, junio 2022

#### 6.4.8.8 Salud Pública

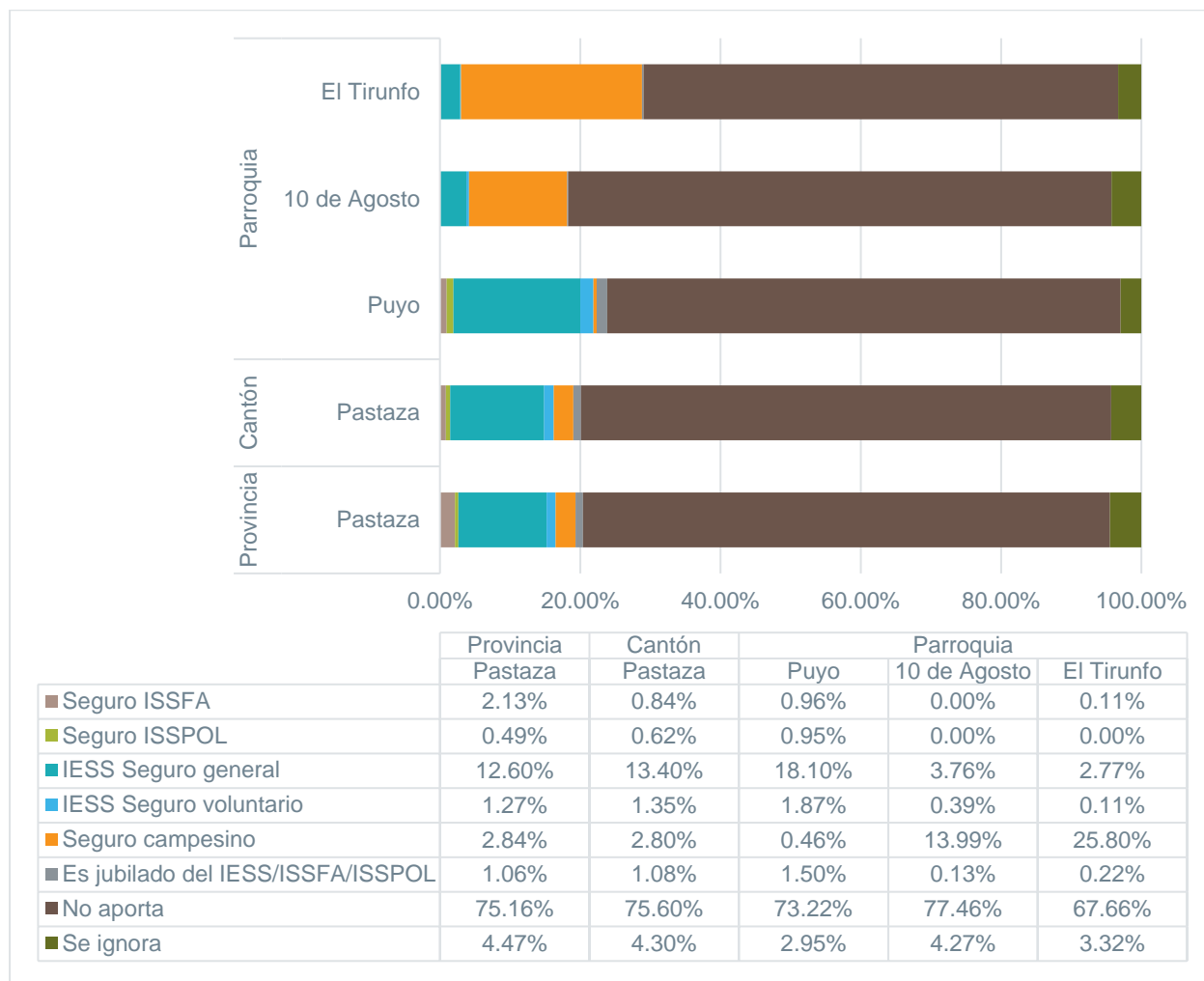
##### 6.4.8.8.1 Aseguramiento de la Seguridad Social

El Seguro Social General de Salud, sea individual o familiar, protege al asegurado contra los problemas de salud pública, protege a través de acciones integrales de fomento y promoción de la salud, prevención, diagnóstico y tratamiento de enfermedades no profesionales, rehabilitación y recuperación de la salud. En términos generales, el afiliado tiene derecho a asistencia médica integral, exámenes de diagnósticos, atención médica clínica, asistencia quirúrgica, rehabilitación y dotación de implementos farmacéuticos (IESS, 2019).

El Seguro Social Campesino es un seguro especializado que se encarga de dar protección en salud a la población rural que labora en el campo y se dedica a la pesca artesanal; quienes pueden afiliarse son personas cuya residencia sea en el área rural y que labore en el campo, trabajadores que se dediquen a la pesca artesanal, personas que no reciban remuneraciones de un empleador público o privado y tampoco contrate a personas extrañas a la comunidad o a terceros para que realicen actividades económicas bajo su dependencia. Este seguro es financiado con el aporte solidario de las personas aseguradas y empleadoras del sistema de seguridad social, con la aportación de los jefes de las familias protegidas y de asignaciones fiscales (IESS, 2019).

Los datos que se muestran a continuación indican, en promedio, que el 73,82 % de la población en la jurisdicción del área de estudio no aporta o no cuenta con seguridad social, un 10,13 % está afiliado al

seguro general del IESS, un 9,18 % al seguro social campesino, mientras que las afiliaciones al seguro voluntario del IESS y a los seguros de ISSPOL e ISSFA son casi nulas con menos del 1 % de representatividad cada una, el detalle se muestra en la gráfica a continuación.



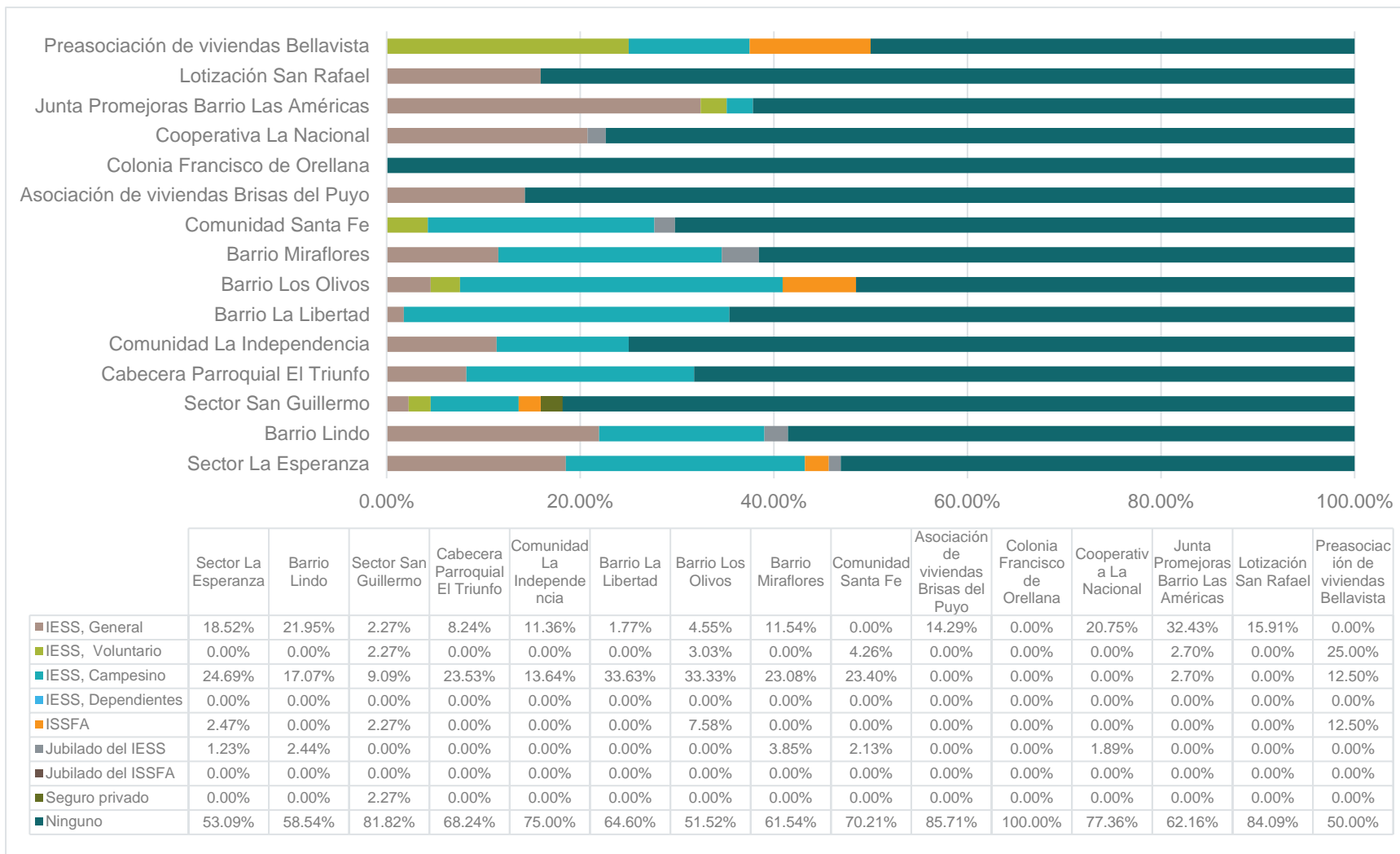
**Figura 6-294 Afiliación a la Seguridad Social en la Jurisdicción del Área de Estudio**

Fuente: (INEC, 2010)  
Elaboración: Entrix, junio 2022

En las localidades del área de estudio, se puede observar que el porcentaje más representativo está en las personas que no tienen afiliación, que en promedio es del 69,59 %; seguido por las personas que cuenta con afiliación al IEES Campesino, con un promedio de 14,44 %; e IESS general, con un promedio de 10,91 %.

Página en blanco





**Figura 6-295 Afiliación al Régimen de Seguridad Social en las Localidades del Área de Estudio**

Fuente: (Entrix, Jornada de Campo, mayo 2022)  
 Elaboración: Entrix, junio 2022

Página en blanco

## **6.4.9 Vivienda y Servicios Básicos**

La vivienda, considerada como una necesidad básica, es definida por el INEC como el recinto de alojamiento estructuralmente separado y con entrada independiente, construido, edificado, transformado o dispuesto para ser habitado por una persona o grupos de personas, siempre que al momento de la investigación no esté utilizado con finalidad distinta. Se considera que una vivienda tiene acceso independiente cuando para llegar a ella no se pasa por el interior de cuartos de otras viviendas; pueden tener acceso directo desde la calle o pasando por patios, corredores, escaleras, etc. de uso común.

Al analizar la infraestructura de la vivienda es importante tener en cuenta los factores de urbanidad y ruralidad debido a que estos son decisivos en el tipo de material usado, no solo por la posibilidad de acceso a estos, sino porque el entorno crea las condiciones para que haya una repetición de las formas de construcción.

### **6.4.9.1 Características de la Vivienda**

#### **6.4.9.1.1 Tipo de Vivienda**

La clasificación de los tipos de construcción de las viviendas permite realizar una aproximación hacia la calidad de la vivienda en cuanto condiciones de durabilidad y funcionalidad. Para ello, el INEC agrupa a las construcciones en siete categorías, de acuerdo con las condiciones de habitación y las características constructivas. Estas categorías son:

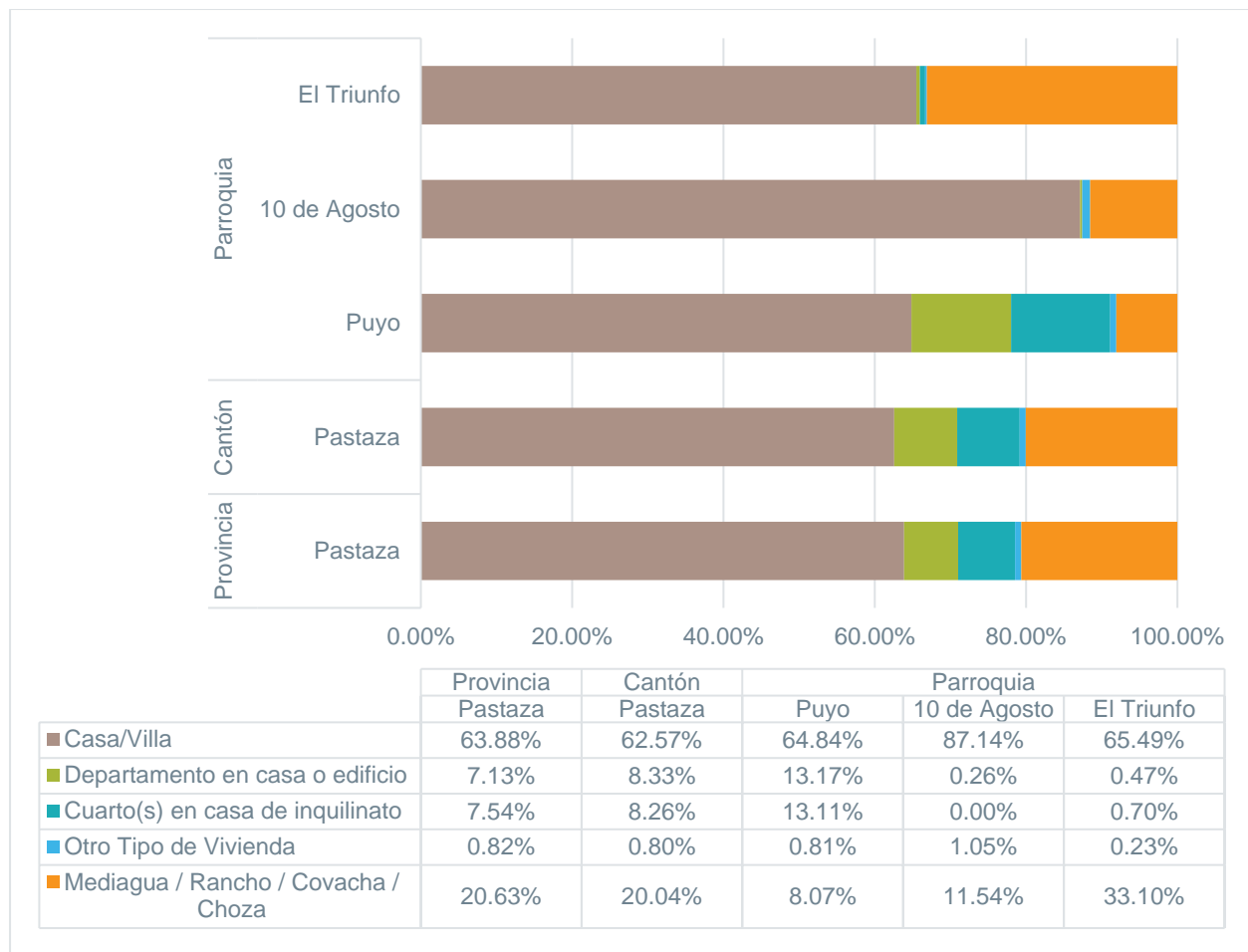
- > Casa o villa: Construcción permanente hecha con materiales resistentes.
- > Departamento: Conjunto de cuartos que forman parte independiente de un edificio de uno o más pisos, tiene abastecimiento de agua y servicio higiénico exclusivo.
- > Cuarto de inquilinato: Tiene una entrada común y, en general, no cuenta con servicio exclusivo de agua o servicio higiénico.
- > Mediagua: Construcción de un solo piso con paredes de ladrillo, adobe, bloque o madera, con techo de paja, asbesto o zinc; tiene una sola caída de agua y no más de dos cuartos.
- > Rancho: Construcción rústica, cubierta con palma o paja, con paredes de caña y con piso de madera caña o tierra.
- > Covacha: Construcción de materiales rústicos, como ramas, cartones, restos de asbesto, latas o plástico, con pisos de madera o tierra.
- > Choza: Construcción de paredes de adobe o paja, piso de tierra y techo de paja.

Las dos primeras categorías corresponden a los espacios que presentan mejores condiciones de habitabilidad, en contraste con las demás, que aparte de sus deficiencias constructivas y limitaciones funcionales, tienen probabilidades de tener carencias de servicios básicos (SICES, 2017).

Como se observa en la siguiente figura, en la jurisdicción del área de estudio predomina el tipo de vivienda casa o villa; en promedio, el 68,78 % de las viviendas son de este tipo, en menor cantidad son aquellas de tipo mediagua/rancho/covacha/choza (18,68 %) y de otro tipo<sup>12</sup>.

---

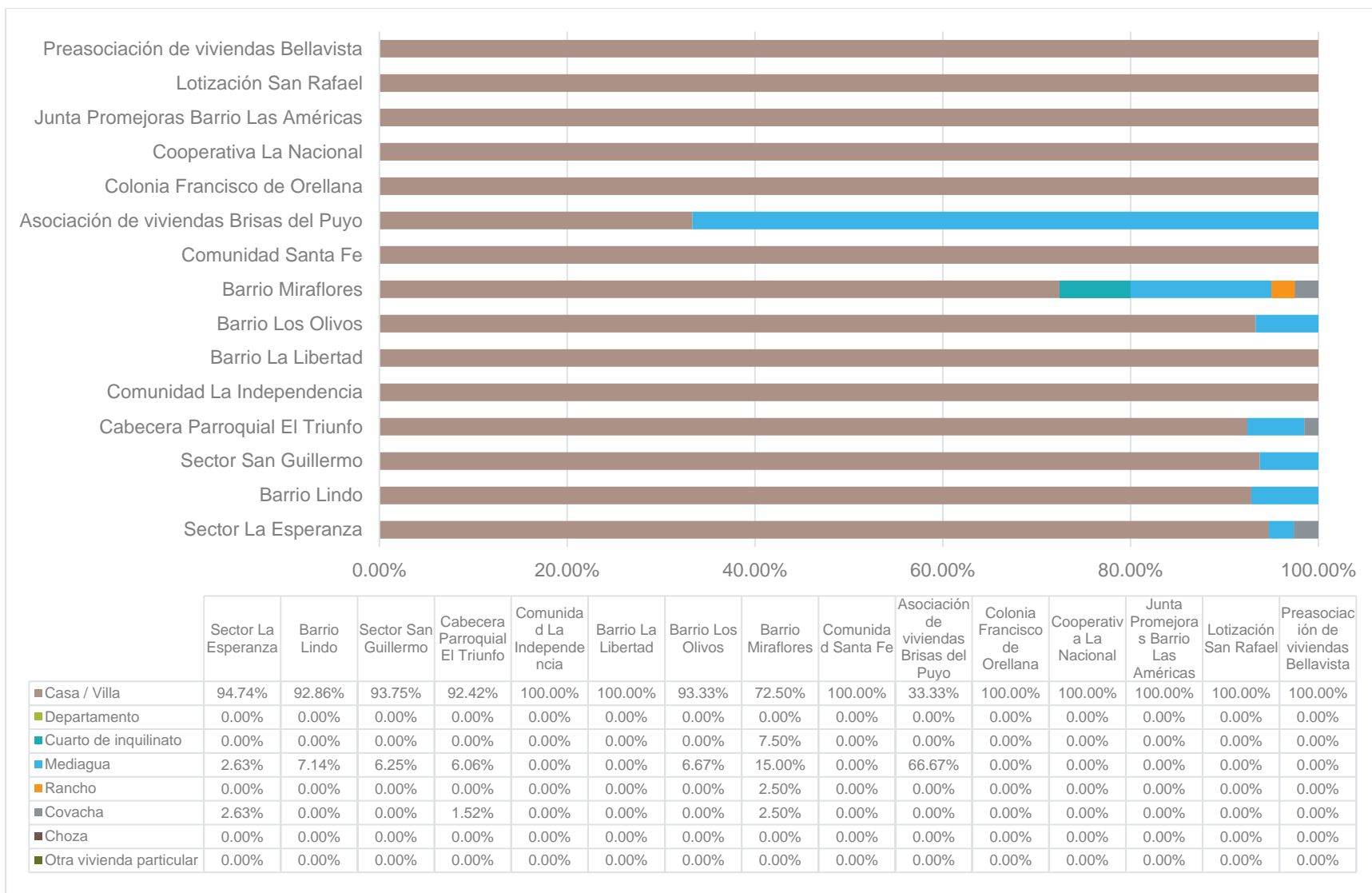
<sup>12</sup> La categoría otro tipo de vivienda incluye: departamento en casa o edificio; cuarto en casa de inquilinato; entre otros.



**Figura 6-296 Tipo de Vivienda en la Jurisdicción del Área de Estudio**

Fuente: (INEC, 2010)  
Elaboración: Entrix, junio 2022

Conforme al levantamiento de información, se obtuvo que el tipo de vivienda frecuente es casa o villa, con el 91,53 % de los casos en promedio total; seguido por el tipo mediagua, que en promedio alcanza el 7,36 %, así como se muestra en la siguiente figura.



**Figura 6-297 Tipo de Vivienda en las Localidades del Área de Estudio**

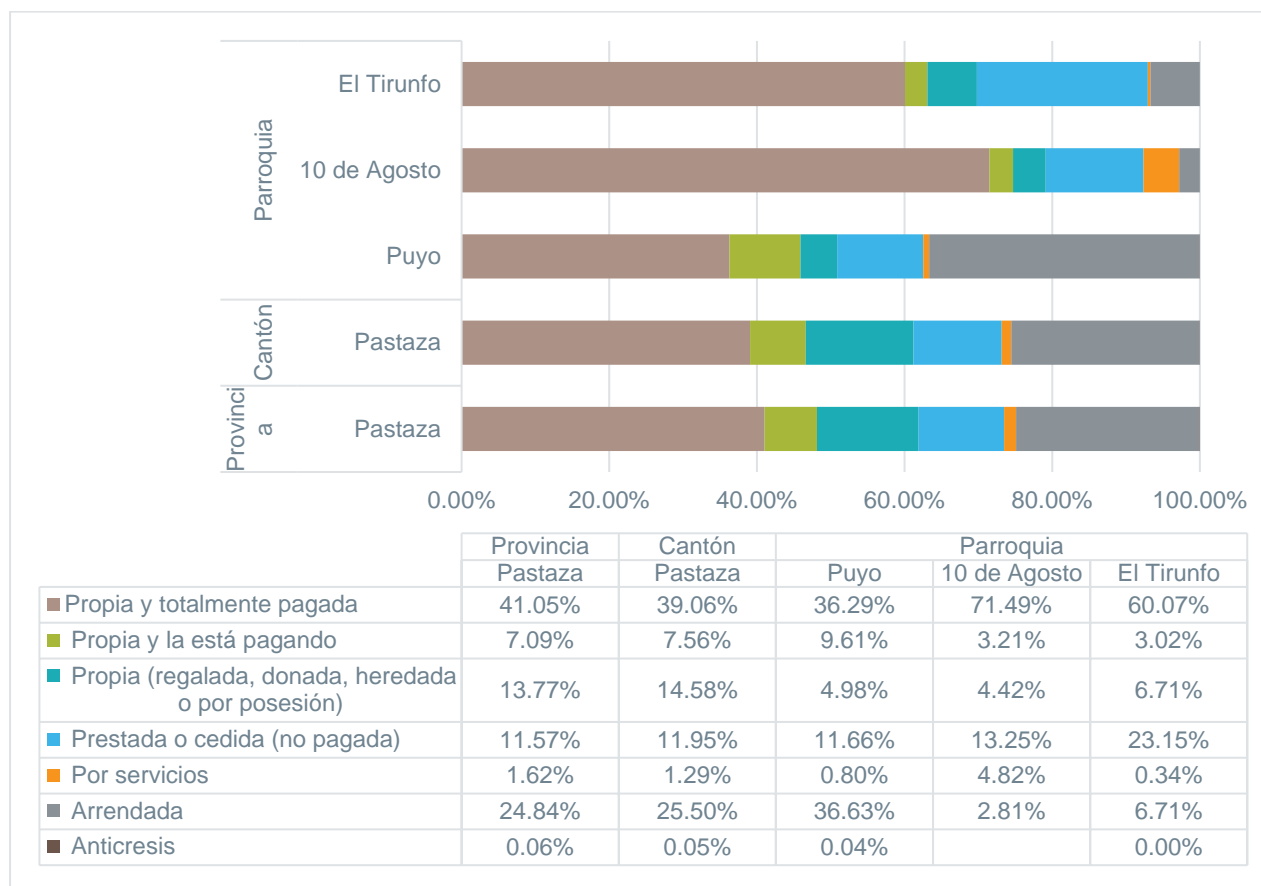
Fuente: (Entrix, Jornada de Campo, mayo 2022)  
 Elaboración: Entrix, junio 2022

Página en blanco

### 6.4.9.1.2 Propiedad de Vivienda

El hogar es la unidad social conformada por una persona o grupo de personas que se asocian para compartir el alojamiento y la alimentación. Es decir, es el conjunto de personas que residen habitualmente en la misma vivienda o en parte de ella, que están unidas o no por lazos de parentesco y que cocinan en común para todos sus miembros. El término vivienda propia se refiere a aquellas que están parcial o totalmente pagadas, independientemente del miembro del hogar que es titular de la propiedad, y de la calidad o condiciones de la vivienda. Cabe resaltar que la propiedad de la vivienda se refiere a la propiedad de la infraestructura de la vivienda como tal, no tiene relación con el terreno en el que esta se encuentra (SICES, 2017).

Según el último censo poblacional del INEC, en el área de jurisdicción la mayor parte de las viviendas son propias (en promedio el 49,59 %), seguidas de aquellas arrendadas (en promedio el 19,30 %), prestadas (en promedio el 14,32 %), entre otras que se detallan en la tabla a continuación.



**Figura 6-298 Propiedad de la Vivienda en la Jurisdicción del Área de Estudio**

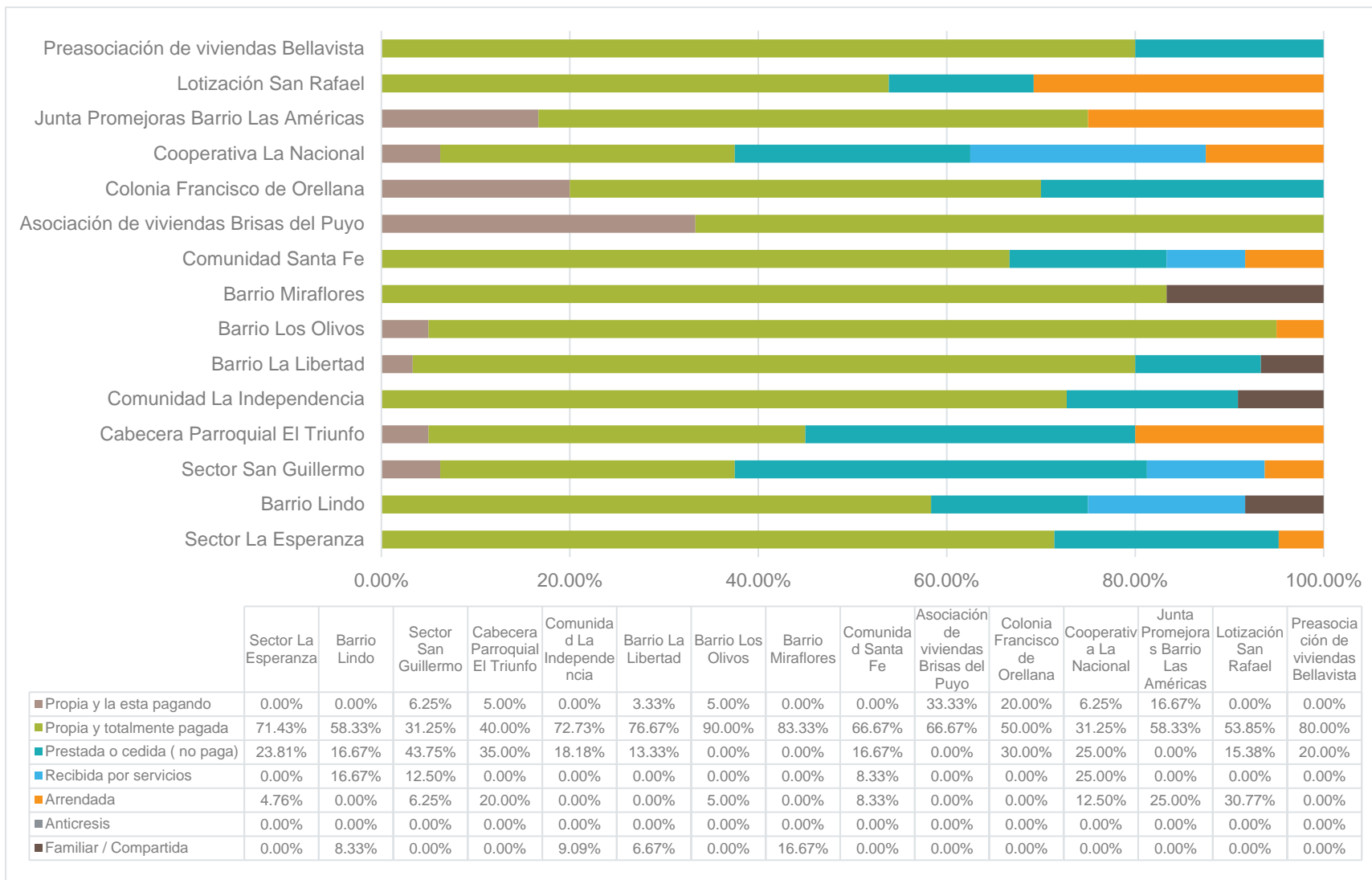
Fuente: (INEC, 2010)  
Elaboración: Entrix, junio 2022

En las localidades del área de estudio, en promedio, el 62,03 % son viviendas propias y totalmente pagadas, el 17,19 % son viviendas prestadas o cedidas, el 7,51 % son arrendadas y el porcentaje restante pertenece a otro tipo de viviendas.

En las siguientes figuras se presenta la tenencia y la legalidad de las viviendas de cada una de las localidades.

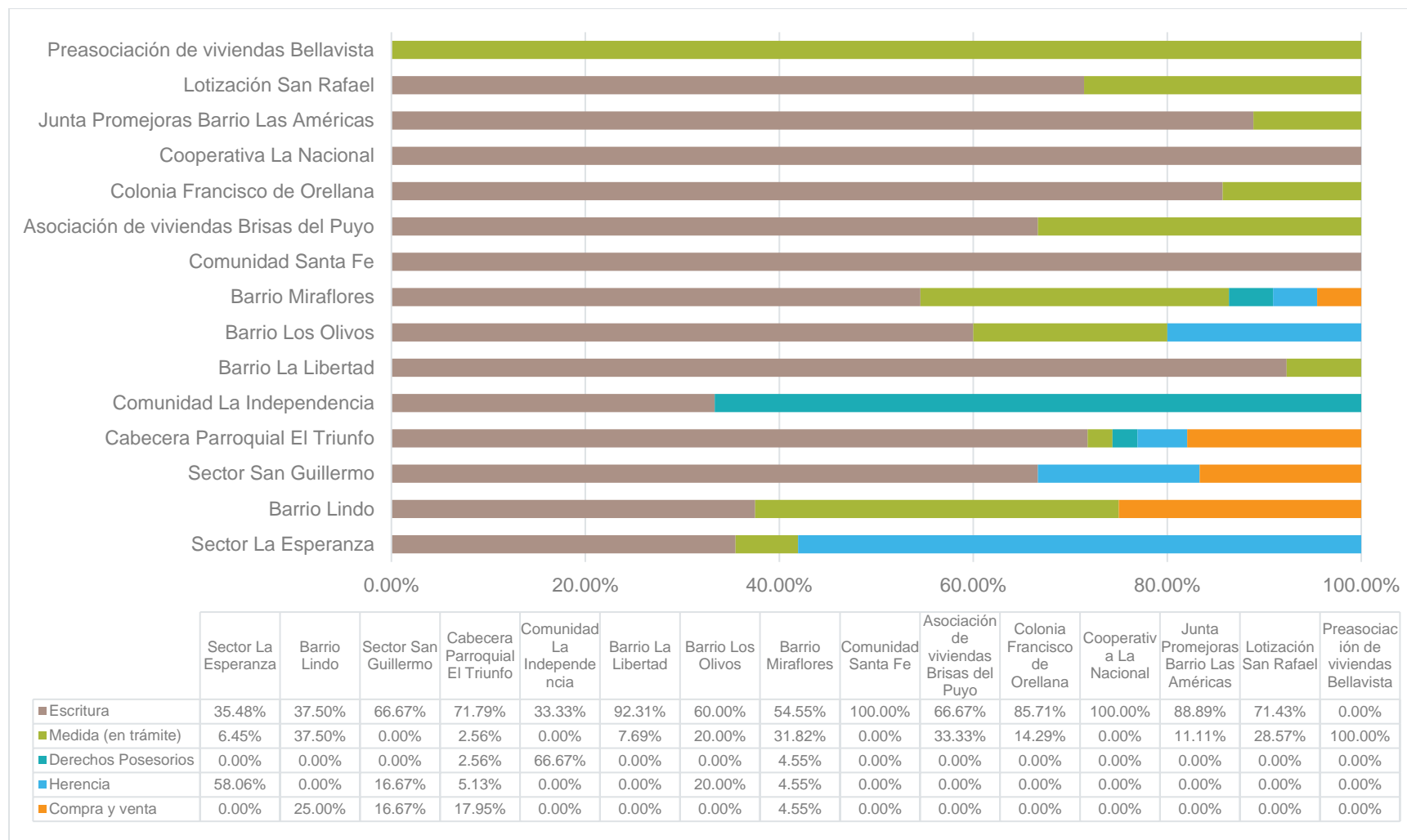
Página en blanco





**Figura 6-299 Tenencia de la Vivienda en las Localidades del Área de Estudio**

Fuente: (Entrix, Jornada de Campo, mayo 2022)  
 Elaboración: Entrix, junio 2022



**Figura 6-300 Legalidad de la Vivienda en las Localidades del Área de Estudio**

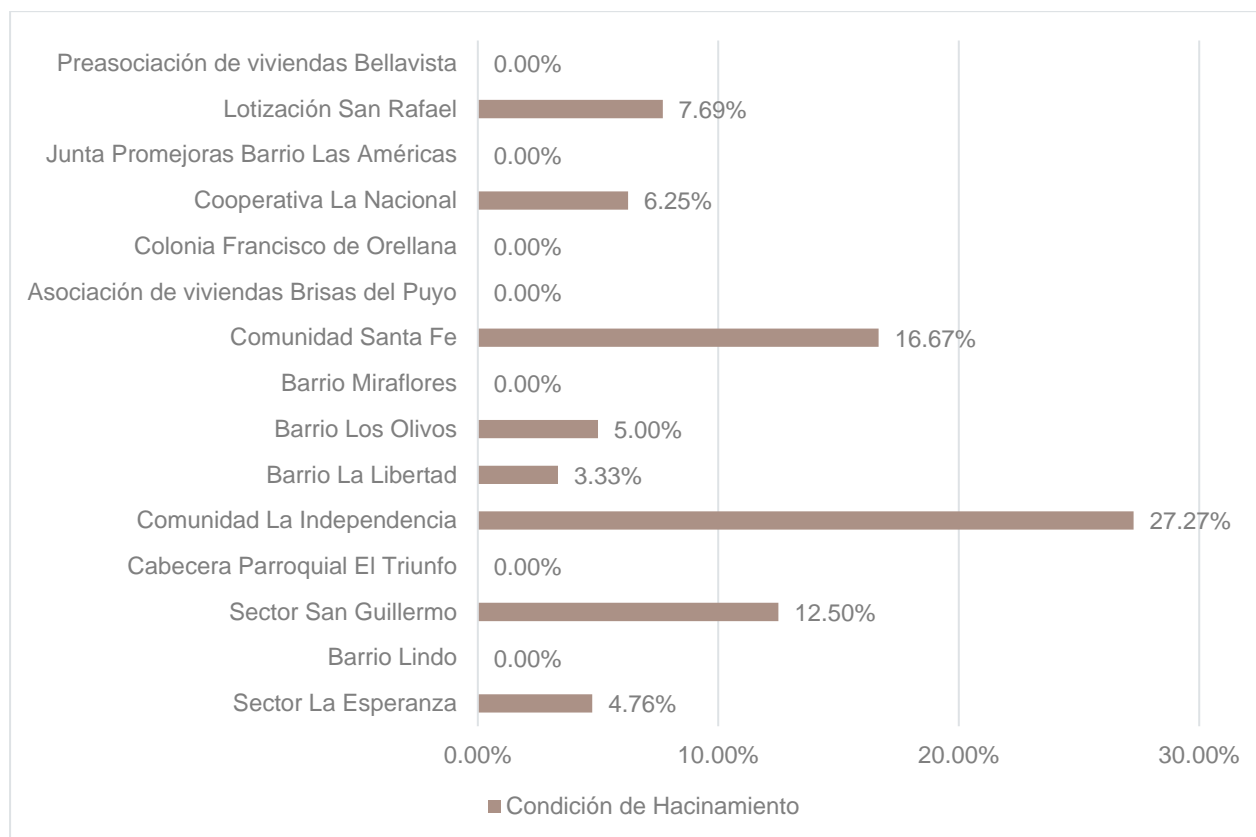
Fuente: (Entrix, Jornada de Campo, mayo 2022)

Elaboración: Entrix, junio 2022

### 6.4.9.1.3 Hacinamiento

El SICES considera que el hacinamiento es un reflejo indirecto de las condiciones sociales, económicas y sanitarias de la población. Un hogar está hacinado si cada uno de los dormitorios con los que cuenta sirve, en promedio, a un número de miembros mayor a tres. Para ello define como dormitorio a los cuartos o espacios dedicados solo para dormir; no se incluyen otros espacios disponibles para habitar (como salones, comedor, cuartos de uso múltiple, etc.), que pueden dedicarse ocasional o parcialmente para dormir, como las cocinas, baños, pasillos, garajes y espacios destinados a fines profesionales o de negocios.

En gran parte de los hogares de las localidades del área de estudio se determina que no viven en hacinamiento, un promedio del 5,57 % de los hogares tiene condición de hacinamiento, como se detalla en la siguiente figura.

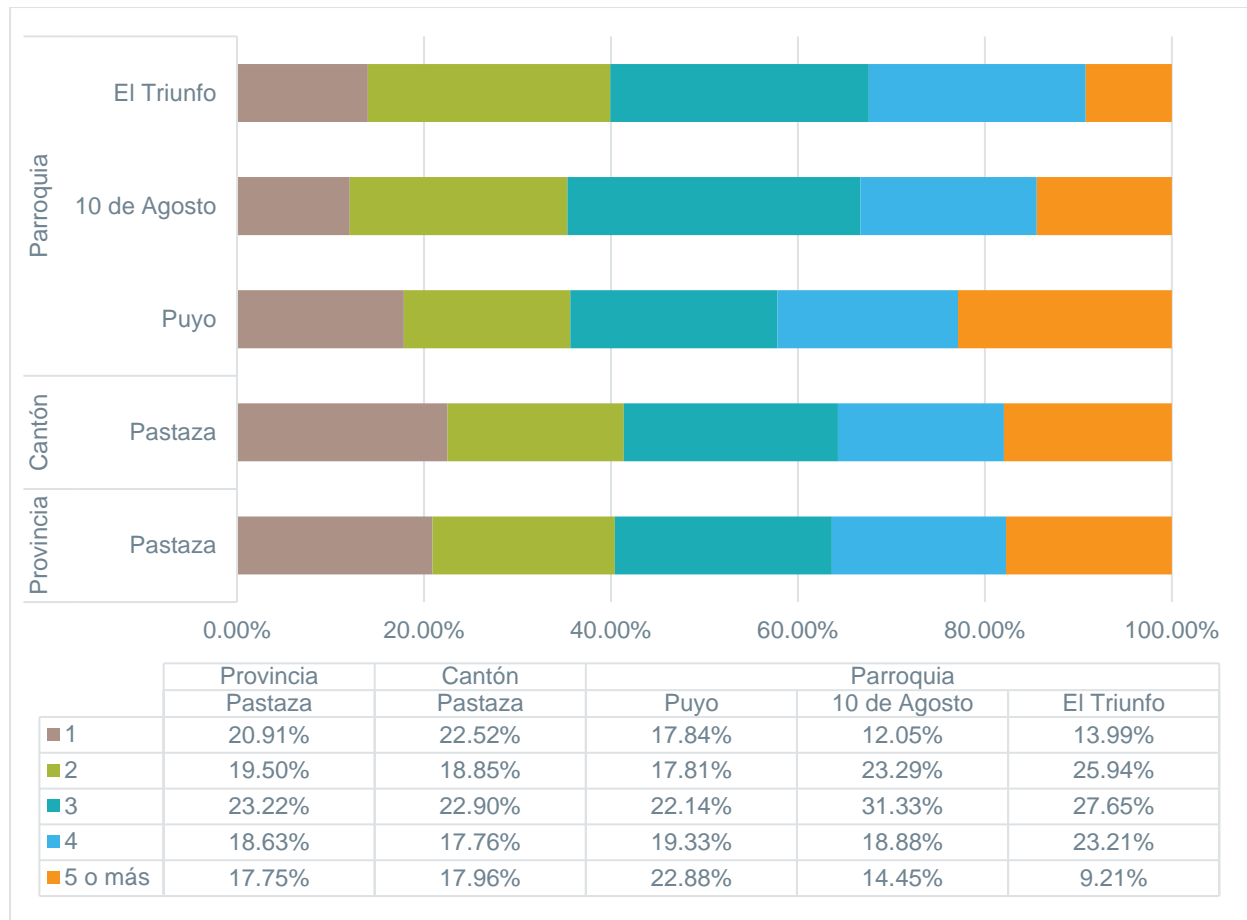


**Figura 6-301 Hacinamiento en las Localidades del Área de Estudio**

Fuente: (Entrix, Jornada de Campo, mayo 2022)  
 Elaboración: Entrix, junio 2022

### 6.4.9.1.4 Número de Cuartos y Dormitorios

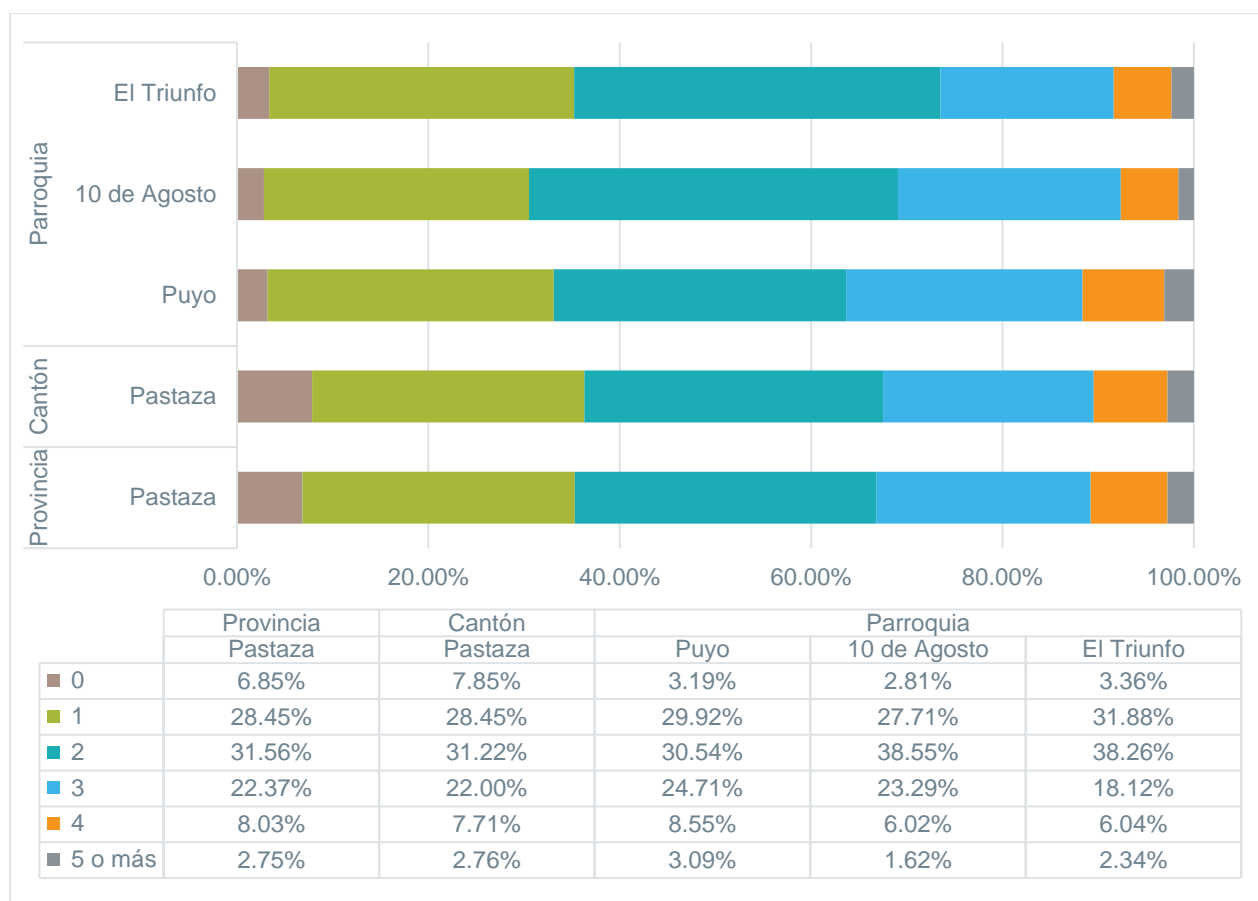
El número de cuartos que se analiza consiste en cocina, baños, garajes o los dedicados para negocios. En la figura a continuación, se incluyen los porcentajes del número de cuartos, de lo cual es observable que la concentración está en tres cuartos por hogar (en promedio, el 25,45 %) seguido por dos cuartos por hogar (en promedio, el 21,08 %).



**Figura 6-302 Número de Cuartos en la Jurisdicción del Área de Estudio**

Fuente: (INEC, 2010)  
Elaboración: Entrix, junio 2022

Del total del número de cuartos que disponen los hogares, también se analiza aquellos que son para dormir exclusivamente. En la figura se muestra que los mayores porcentajes se concentran en dos dormitorios, con el 34,03 %; seguido de un dormitorio, con el 29,28 %.



**Figura 6-303 Número de Dormitorios en las Parroquias del Área de Estudio**

Fuente: (INEC, 2010)  
Elaboración: Entrix, junio 2022

#### 6.4.9.2 Acceso a Agua Segura

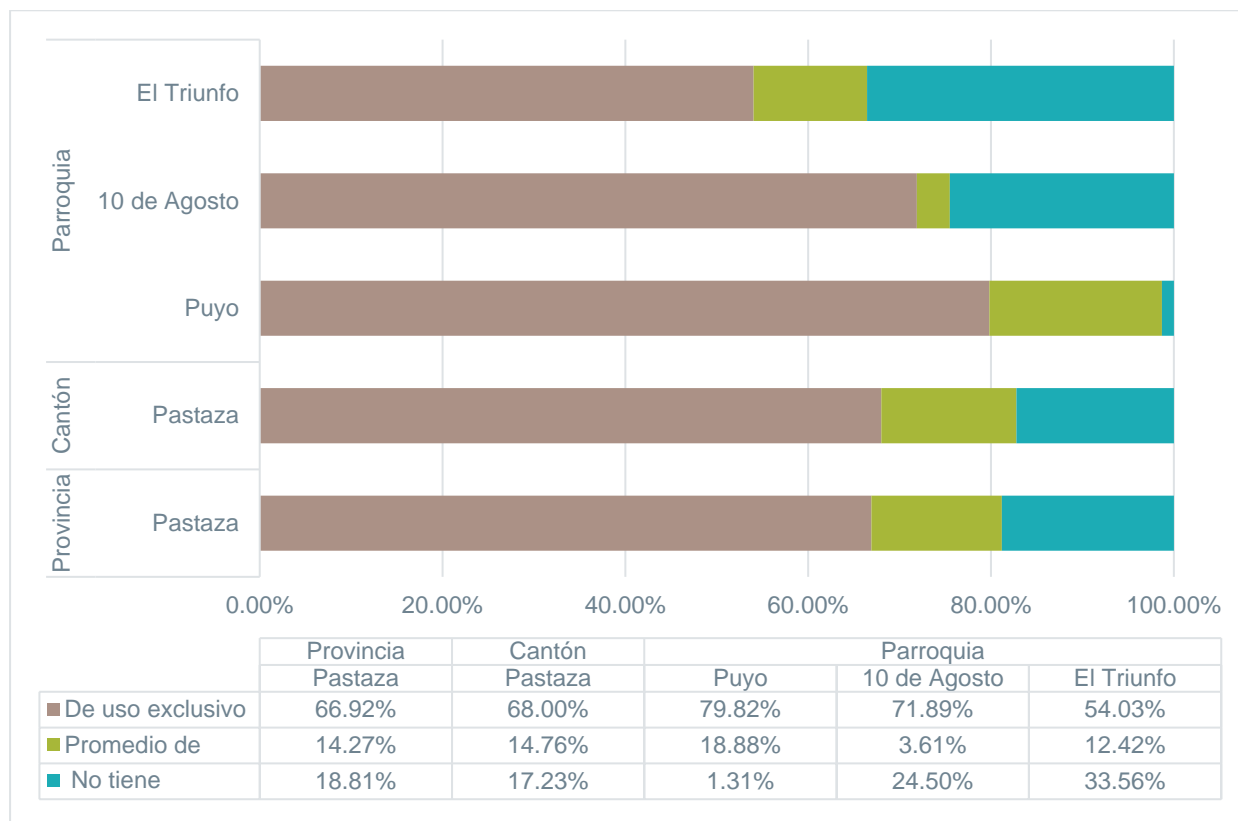
En el contexto general de la provincia el acceso a agua segura presenta un mejoramiento a través de la obtención de agua mediante red pública por los sistemas de saneamiento que se han construido en los últimos años; sin embargo, los indicadores reflejan que aún no se tiene las condiciones aceptables para evitar problemas de salud en la población.

##### 6.4.9.2.1 Servicio Higiénico o Excusado

Con este indicador se hace referencia a las viviendas que cuentan con sistemas de recolección y evacuación de excrementos humanos y aguas servidas, que son arrastrados por corrientes de agua (alcantarillado o pozos con o sin tratamiento); incluye también a las viviendas que disponen de otros medios sanitarios para la eliminación de excretas, como las letrinas.

El SIISE, además, menciona que la eliminación de excrementos humanos en forma higiénica es necesaria para asegurar un ambiente saludable y proteger a la población de enfermedades crónicas. Este indicador mide la disponibilidad de medios sanitariamente aceptables para dicha eliminación en ámbitos urbanos y rurales: incluye tanto excusados o retretes con conexión a la red de alcantarillado o a pozos (con o sin tratamiento), como letrinas exteriores.

La provincia de Pastaza tiene, en promedio, una disponibilidad de 66,92 %, muy cercano al dato del cantón Pastaza con 68,00 %, ambos superados por la parroquia Puyo, con un promedio de 79,82 %, hecho que se muestra en la siguiente figura.



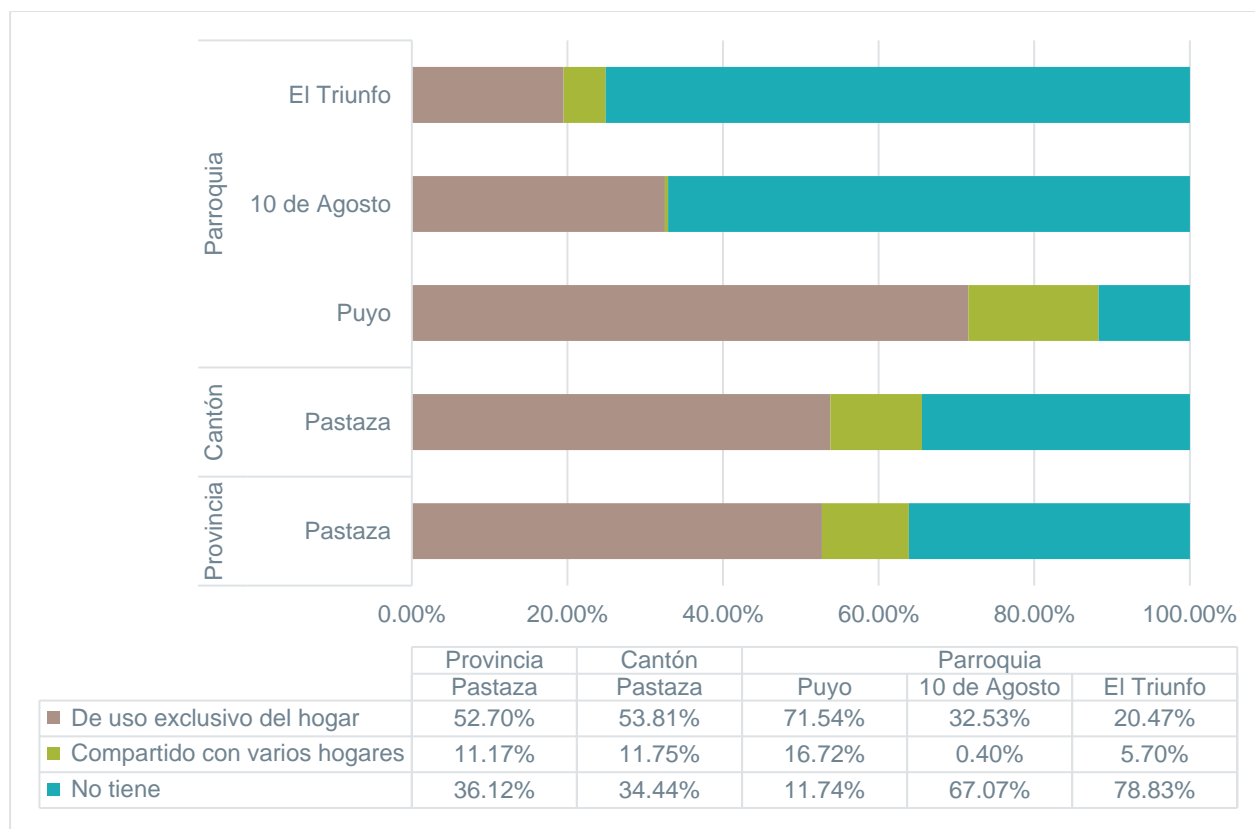
**Figura 6-304 Servicio Higiénico o Excusado en las Parroquias del Área de Estudio**

Fuente: (INEC, 2010)  
Elaboración: Entrix, junio 2022

#### 6.4.9.2.2 Instalaciones y Duchas

El contar con instalaciones sanitarias al interior del hogar permite mejores condiciones higiénicas y de habitabilidad. También es un indicador de la calidad de la vivienda y de la adopción de nuevas costumbres o hábitos, así como el resultado de la educación sanitaria.

La disponibilidad de ducha exclusiva del hogar, a nivel de las parroquias de estudio, en promedio, es del 46,21 %. Sin embargo, cabe destacar que, en promedio general, el 45,64 % de la población no cuenta con este servicio.



**Figura 6-305 Instalaciones y Duchas en las Parroquias del Área de Estudio**

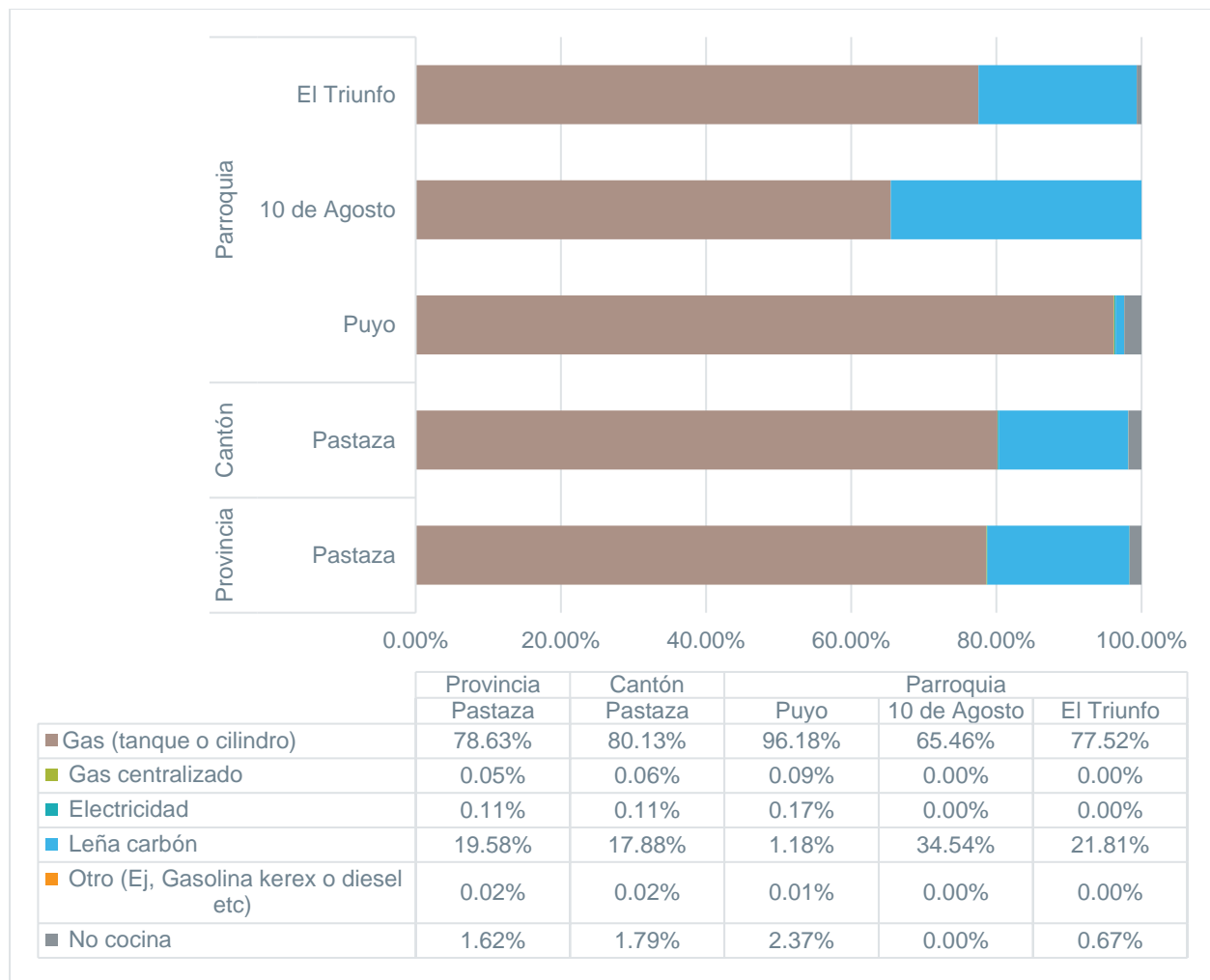
Fuente: (INEC, 2010)  
 Elaboración: Entrix, junio 2022

### 6.4.9.3 Combustibles Utilizados en el Hogar

El combustible utilizado por los hogares para la preparación de los alimentos es analizado para relacionar indicadores del nivel de pobreza. Este indicador agrupa los combustibles más seguros utilizados comúnmente para cocinar (gas doméstico y electricidad).

El gas es el combustible más utilizado para cocinar en las áreas urbanas y rurales, pero la leña sigue siendo importante para muchos hogares campesinos e indígenas; en la actualidad, el Gobierno central está impulsando el uso de la electricidad para la cocina, empero, aún no es un modo que prevalezca en los hogares.

Los porcentajes del uso de los tipos de combustibles por parte de los hogares de las parroquias de estudio se observan a continuación. El más utilizado es gas, en promedio el 79,58 %; seguido por leña/carbón, con el 19,00 %, como se indica en la figura.



**Figura 6-306 Combustible Utilizado en el Hogar en las Parroquias del Área de Estudio**

Fuente: (INEC, 2010)  
Elaboración: Entrix, junio 2022

#### 6.4.9.4 Materiales de Construcción de las Viviendas

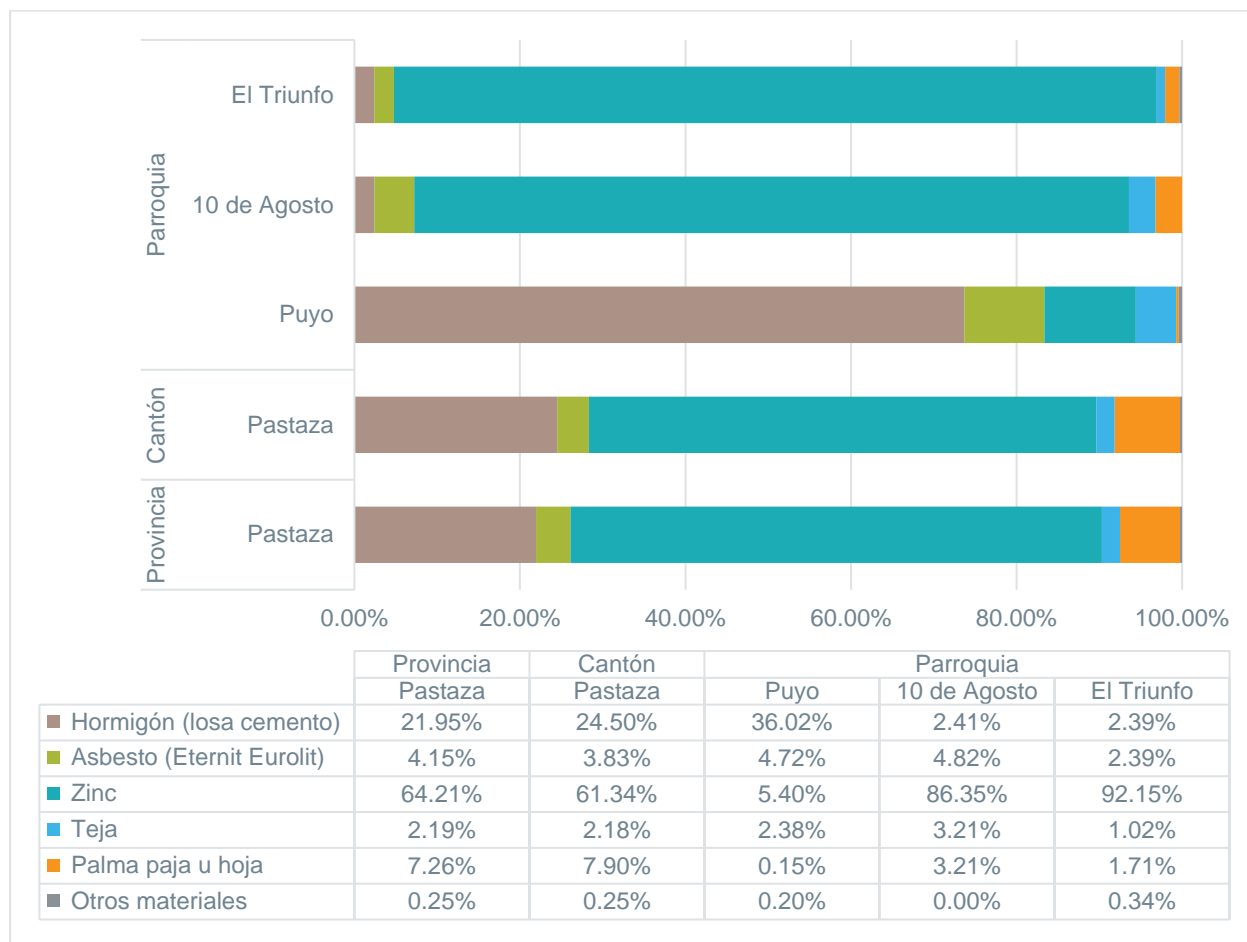
Dentro del tema de características de la vivienda, es necesario examinar los materiales utilizados para la construcción de techos, paredes y pisos. El Sistema Integrado de Conocimiento y Estadística Social (SICES) puntualiza que estos materiales pueden variar notablemente según patrones culturales y condiciones medioambientales; ciertos materiales pueden ser adecuados en un determinado contexto e insatisfactorios en otros.

##### 6.4.9.4.1 Material del Techo

El material del techo presenta el porcentaje de viviendas construidas con techos predominantemente de hormigón, losa o cemento, asbesto, zinc, teja, palma, paja u hoja u otros materiales (SICES, 2017). En la jurisdicción del área de estudio, la mayor parte de las viviendas tiene techo de zinc (en promedio el 61,89



%), y en menor cantidad de hormigón<sup>13</sup> (en promedio el 17,45 %), palma paja u hoja (en promedio 4,05 %), asbesto (en promedio 3,98 %), teja (en promedio 2,20 %) y otros tipos de material (en promedio 0,21 %).



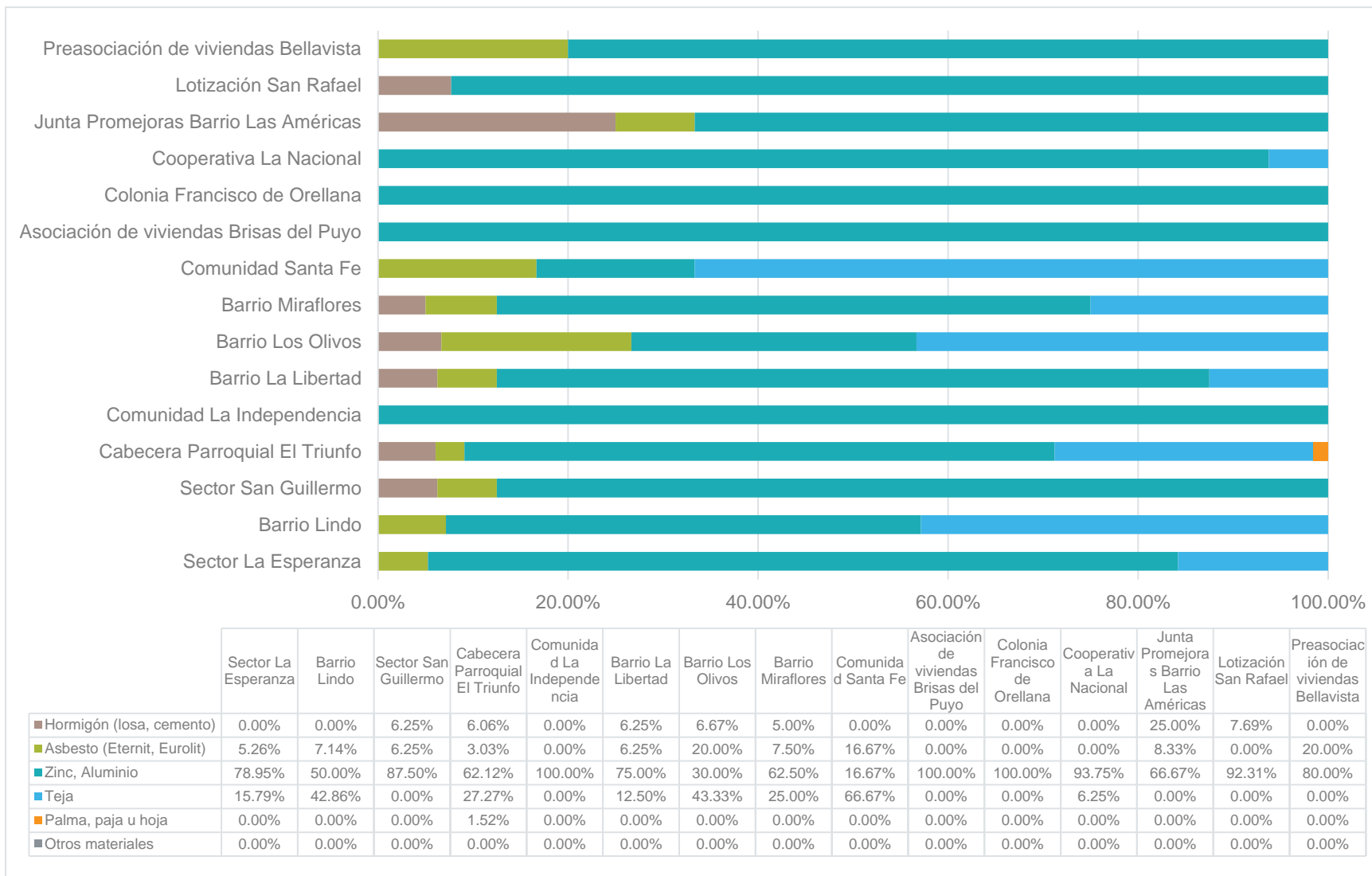
**Figura 6-307 Material del Techo en la Jurisdicción del Área de Estudio**

Fuente: (INEC, 2010)  
Elaboración: Entrix, junio 2022

De acuerdo con la información levantada del área de estudio en las diferentes localidades, se determina que la mayor parte de las viviendas tiene techo de zinc (en promedio el 73,03 %), y en menor cantidad de teja (en promedio el 15,98 %), asbesto (en promedio 6,70%), hormigón (en promedio 4,19 %) y otros tipos de material (en promedio 0,10 %). La categoría hormigón incluye: losa, cemento y asbesto: eternit, eurolit., como se detalla en las siguientes figuras, incluyendo el estado de cada una de las características de material del techo.

<sup>13</sup> La categoría hormigón incluye: losa, cemento y asbesto: eternit, eurolit.

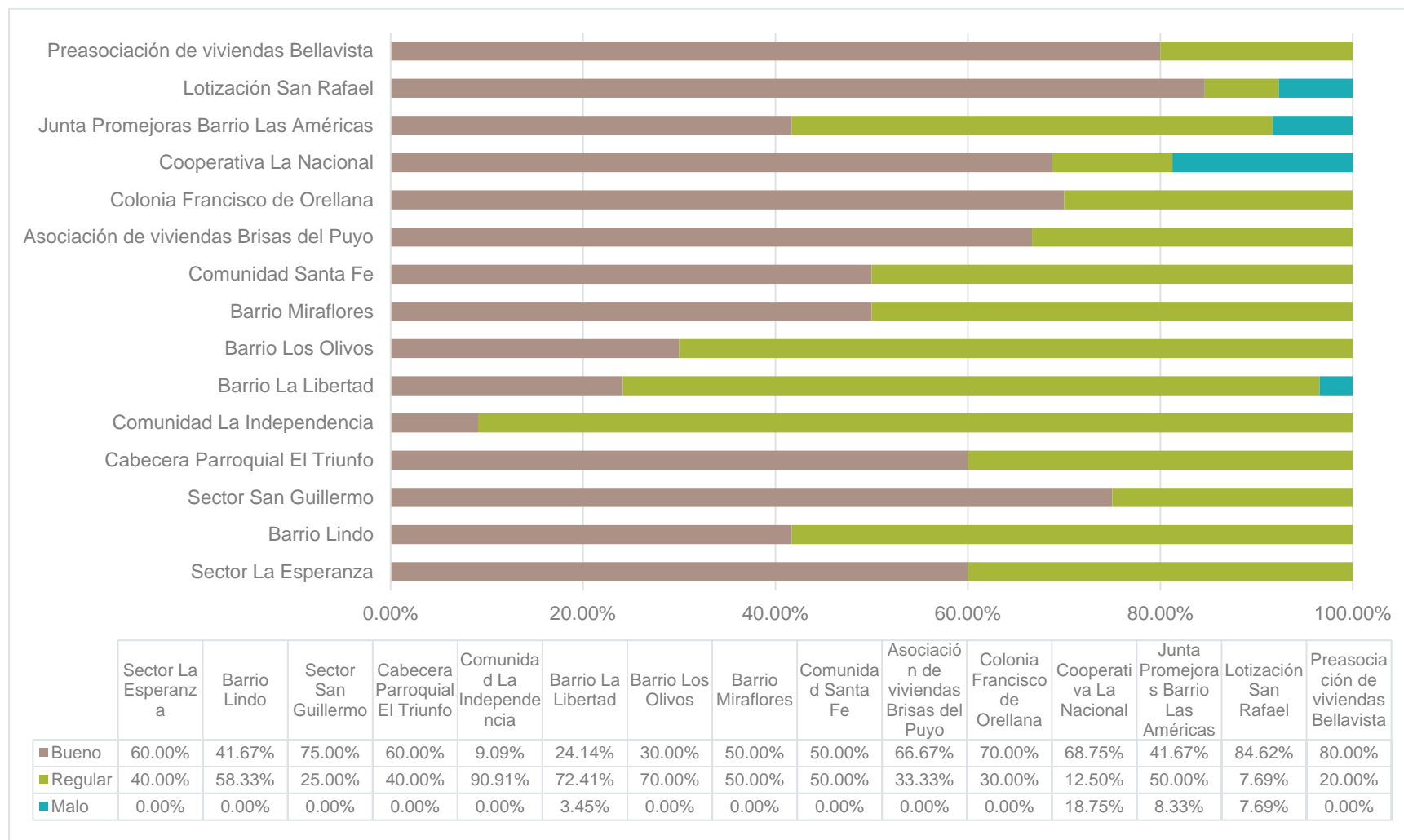
Página en blanco



**Figura 6-308 Material del Techo de la Vivienda en las Localidades del Área de Estudio**

Fuente: (Entrix, Jornada de Campo, mayo 2022)  
 Elaboración: Entrix, junio 2022

De acuerdo con la información levantada en campo en promedio el estado del techo de las viviendas es bueno con un 54,11 %); seguido del 43,35 % de viviendas que tienen cubierta en estado regular



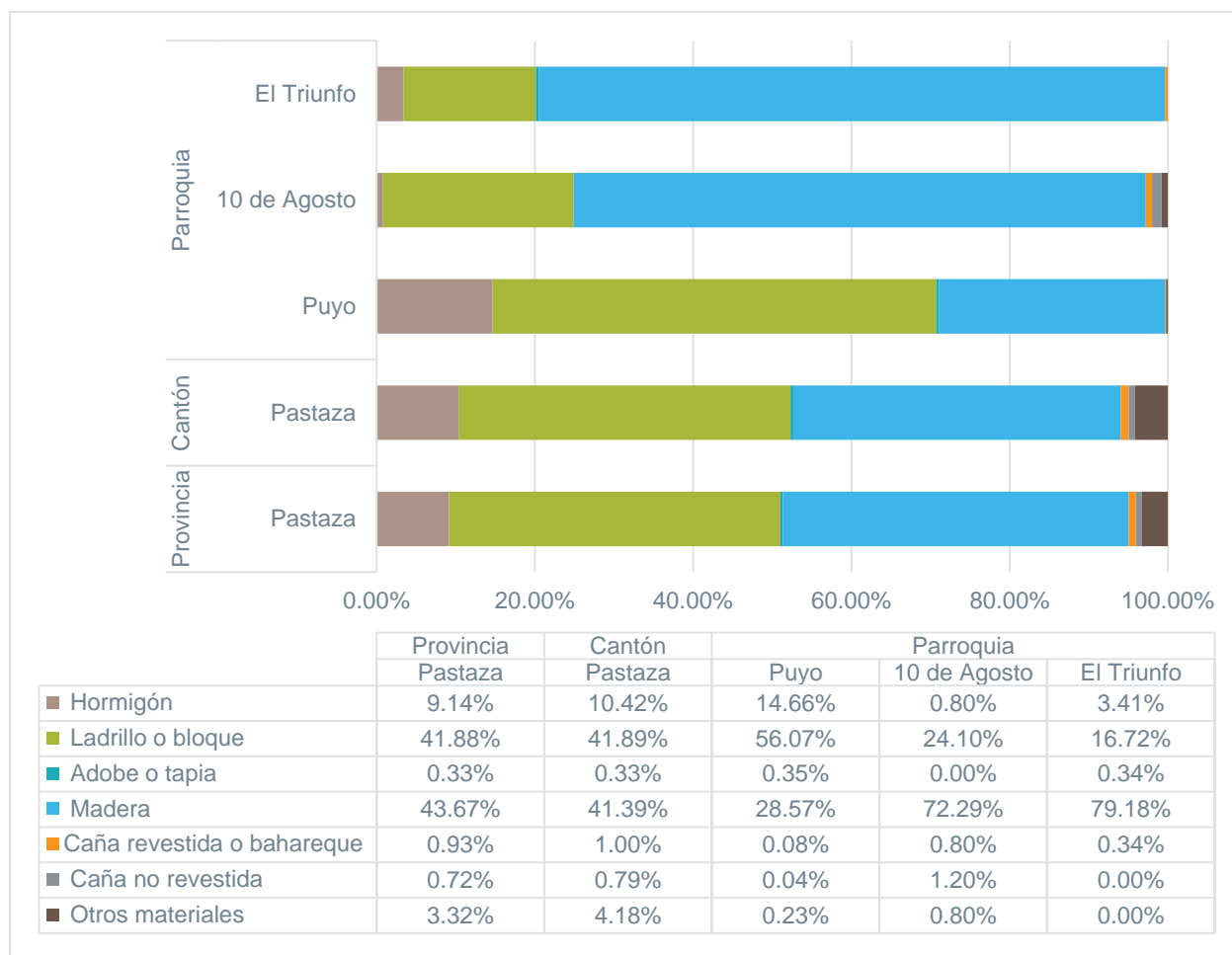
**Figura 6-309 Estado del Material del Techo de la Vivienda en las Localidades del Área de Estudio**

Fuente: (Entrix, Jornada de Campo, mayo 2022)  
 Elaboración: Entrix, junio 2022.

#### 6.4.9.4.2 Material de las Paredes

En este acápite se analiza el material utilizado para las paredes exteriores de las viviendas, el cual puede ser de hormigón, ladrillo o bloque, adobe o tapia, asbesto o cemento, madera, caña revestida o bahareque (caña o carrizo revestidos) y caña no revestida. El material de las paredes de las viviendas ha tenido un cambio sustancial en un acelerado uso de hormigón o cemento (además de ladrillos), quizá debido a un paulatino proceso de urbanización. Además, conviene indicar que el uso de los materiales de las paredes en muchos de los casos también es coherente al contexto geográfico y climático de las viviendas (SICES, 2017).

En la figura que se presenta a continuación, se observa que la madera es el principal material de las paredes exteriores de las viviendas de la jurisdicción del área de estudio (en promedio, el 53,02 %). A este material le sigue el ladrillo o bloque (en promedio, 36,13 %), y en menor cantidad el hormigón (en promedio 7,69 %), adobe o tapia (en promedio 0,27 %) y otros tipos de material (en promedio 0,96 %).

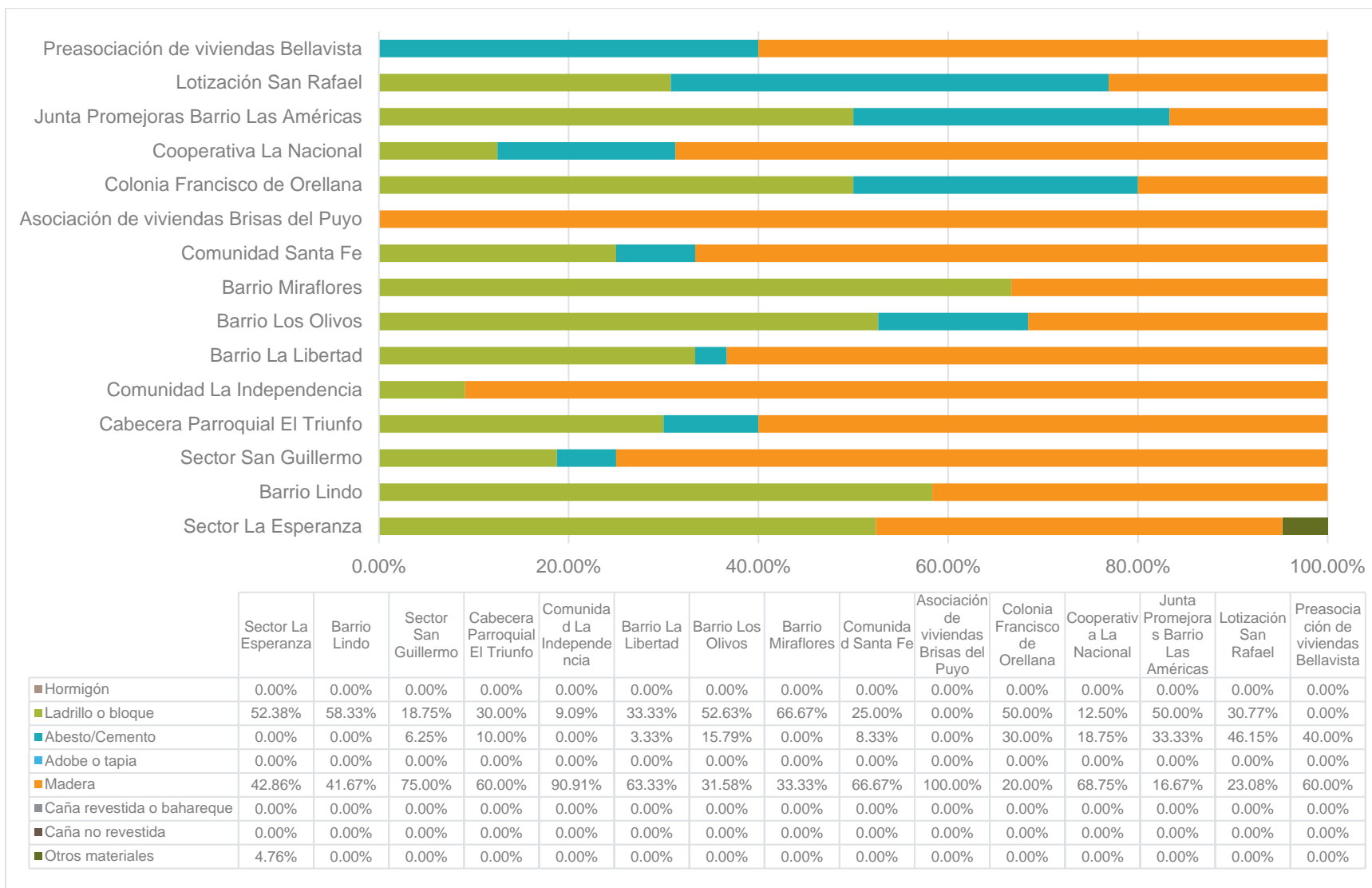


**Figura 6-310 Material de las Paredes en la Jurisdicción del Área de Estudio**

Fuente: (INEC, 2010)  
Elaboración: Entrix, junio 2022

En relación con el material de las paredes de las localidades del área de estudio, en la figura que se presenta a continuación se determina que la mayor parte de las viviendas están compuestas de paredes de madera (en promedio el 52,92 %), y en menor cantidad de bloque (en promedio el 32,63 %),

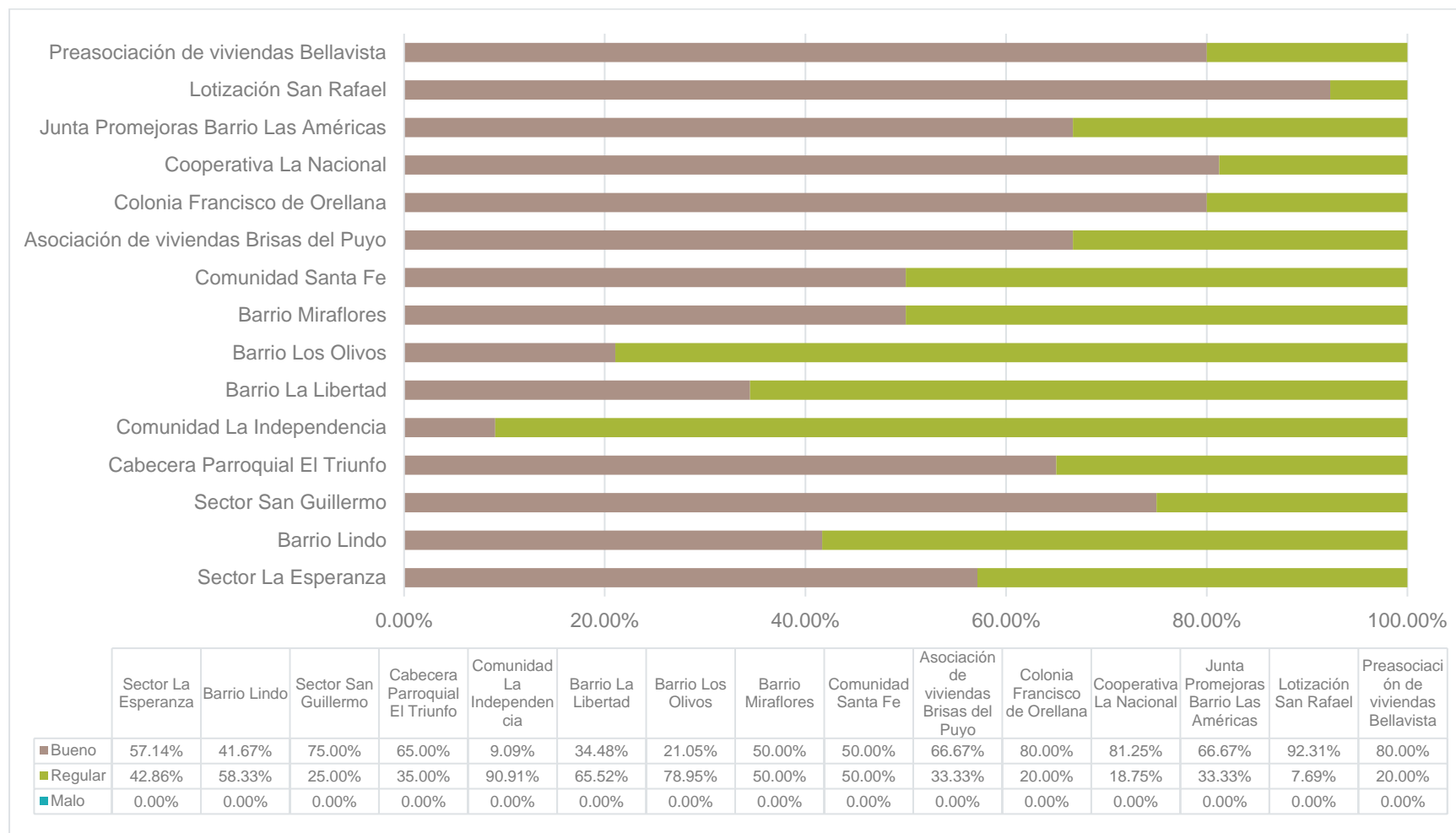
asbesto/cemento (en promedio 14,13%), otros materiales (en promedio 0,32 %), como se detalla en las siguientes figuras, incluyendo el estado de cada una de las características de material de pared.



**Figura 6-311 Material de las Paredes Exteriores de la Vivienda en las Localidades del Área de Estudio**

Fuente: (Entrix, Jornada de Campo, mayo 2022)  
 Elaboración: Entrix, junio 2022

En el estado del material de las paredes de cada una de las viviendas se evidencia que, en promedio, es bueno en el 44,83 % y regular en el 55,17 %.



**Figura 6-312 Estado del Material de las Paredes de la Vivienda en las Localidades del Área de Estudio**

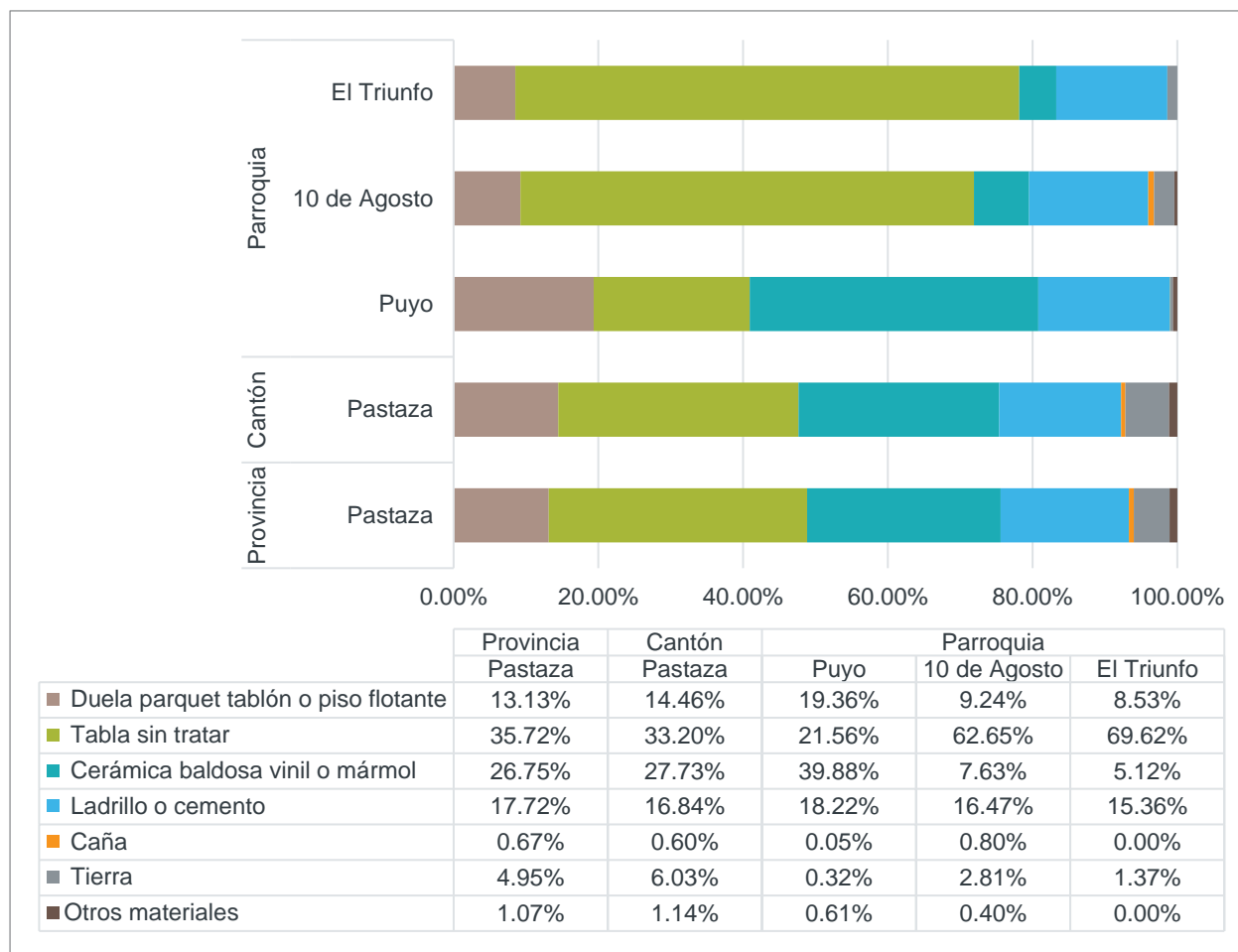
Fuente: (Entrix, Jornada de Campo, mayo 2022)  
 Elaboración: Entrix, junio 2022



### 6.4.9.4.3 Material del Piso

El material del piso agrupa en categorías a las viviendas de materiales resistentes y que promueven condiciones sanitarias adecuadas, como son el entablado, parqué, baldosa, vinil, ladrillo o cemento, en contraste con las viviendas cuyos pisos presentan problemas para su limpieza y, por ende, aumentan los riesgos sanitarios, como caña y tierra (SICES, 2017).

En la jurisdicción del área de estudio, el material del piso predominante es la tabla sin tratar (en promedio 44,55 %), seguido de cerámica (en promedio 21,42 %) y en menor cantidad ladrillo o cemento (en promedio 16,92 %), duela<sup>14</sup> (en promedio 12,94 %) y otros tipos de material (en promedio el 1,39 %).



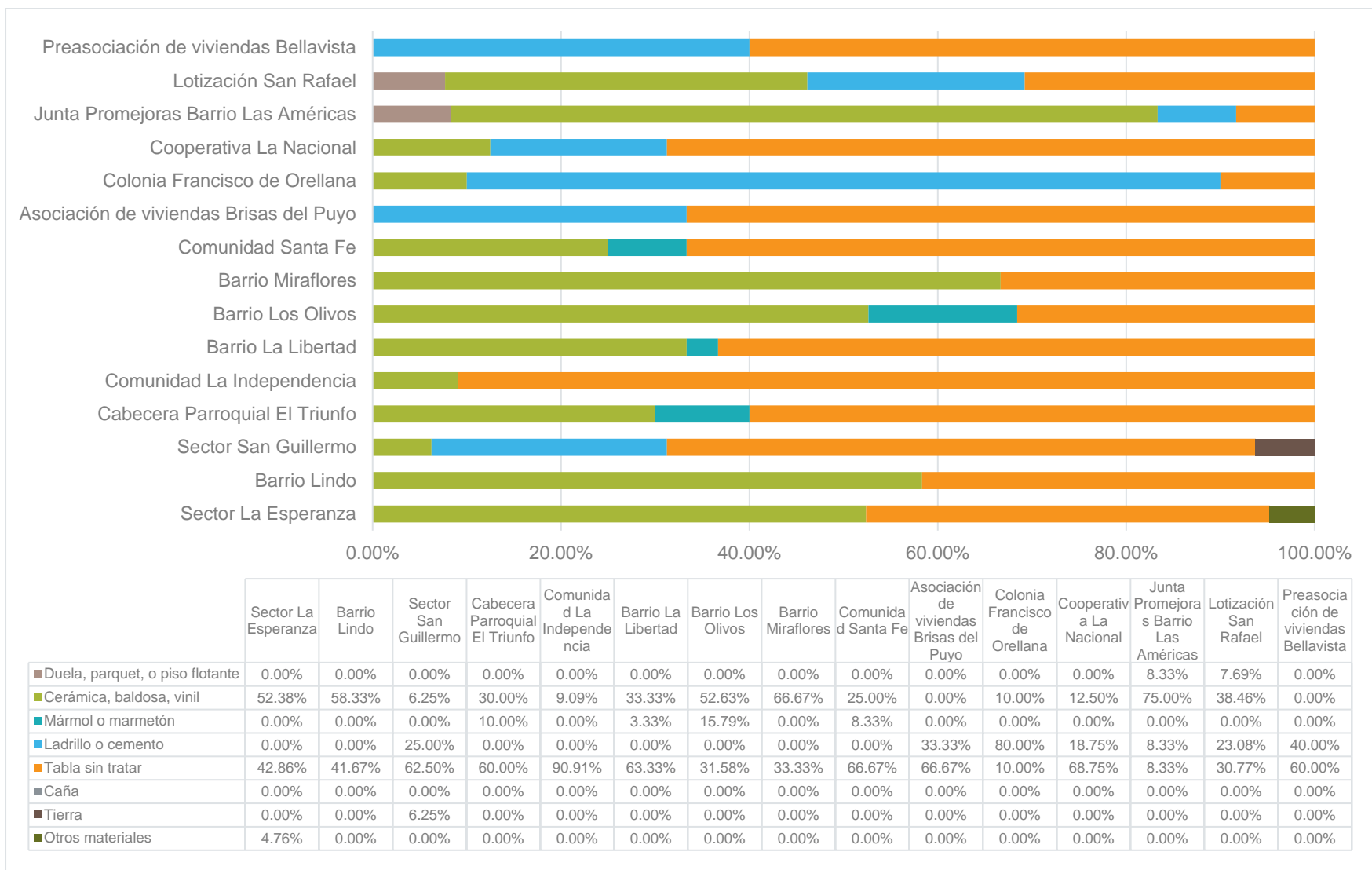
**Figura 6-313 Material del Piso en la Jurisdicción del Área de Estudio**

Fuente: (INEC, 2010)  
Elaboración: Entrix, junio 2022

En las localidades del área, en promedio total, el 49,16 % de las viviendas tiene como material del piso la tabla sin tratar; seguido por un promedio total de 31,31 %, de las viviendas que tienen cerámica, baldosa, vinil como material del piso, y en menor cantidad de ladrillo o cemento (en promedio el 15,23 %), como se detalla en las siguientes figuras.

<sup>14</sup> La categoría duela incluye: duela parqué, tablón o piso flotante; cerámica: cerámica baldosa vinil o mármol; y, otros materiales: caña y tierra.

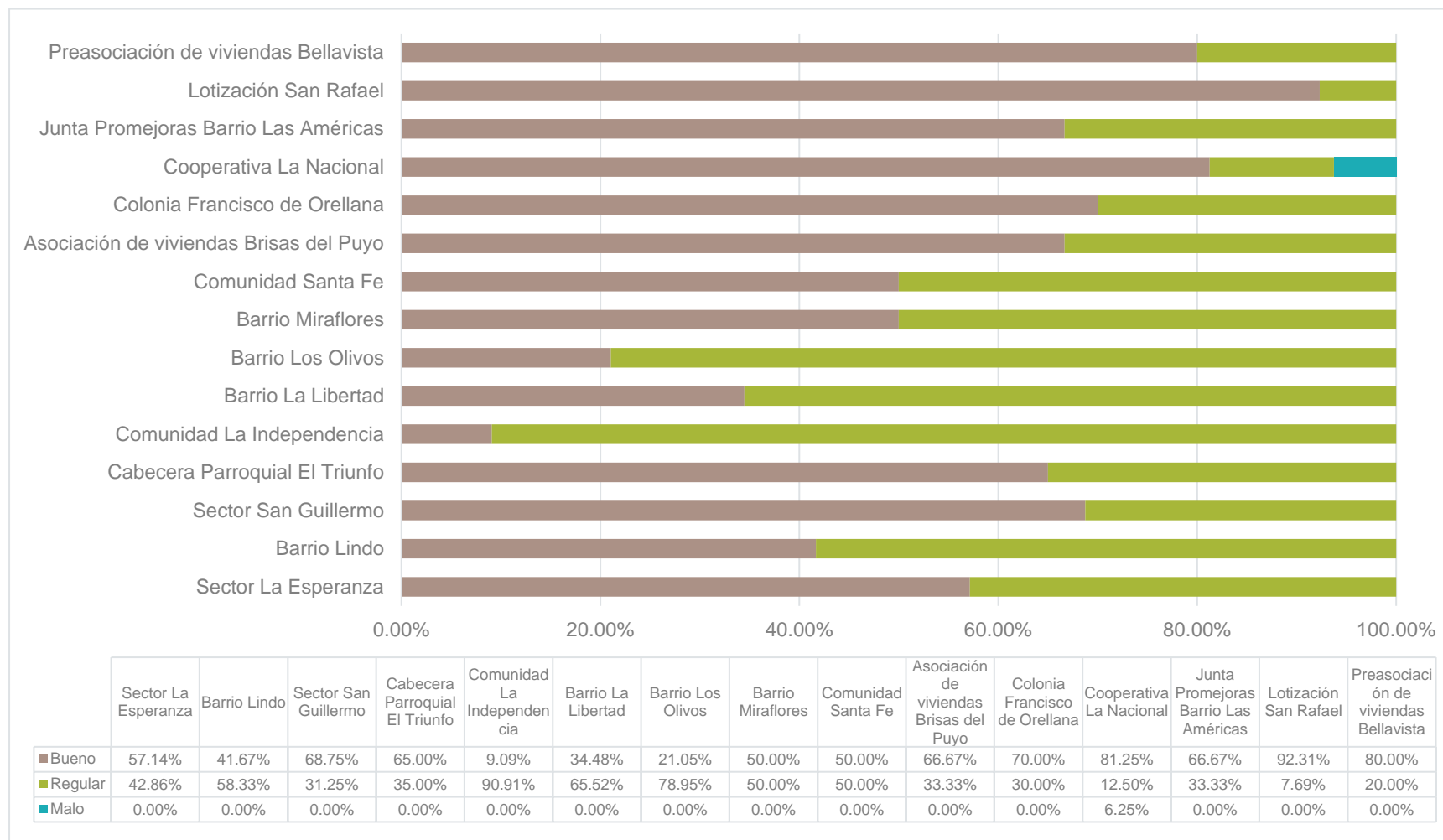
Página en blanco



**Figura 6-314 Material del Piso de la Vivienda en las Localidades del Área de Estudio**

Fuente: (Entrix, Jornada de Campo, mayo 2022)  
 Elaboración: Entrix, junio 2022

En el estado del material del piso de cada una de las viviendas se evidencia que, en promedio, el estado es bueno en 56,94 %, es regular en 42,64 % y es malo en 0,42 %.



**Figura 6-315 Estado del Material del Piso de la Vivienda en las Localidades del Área de Estudio**

Fuente: (Entrix, Jornada de Campo, mayo 2022)  
 Elaboración: Entrix, junio 2022

#### **6.4.9.5 Servicios Básicos**

La cobertura de servicios constituye uno de los principales indicadores para medir el nivel de vida de una población y el acceso al bienestar. La dotación de servicios públicos, más allá de los diversos costes sociales y ambientales que estos conllevan, es el resultado de la confluencia de una serie de factores de orden social, económico, político y tecnológico, que permiten evaluar cómo una sociedad se reproduce en un determinado espacio físico (SICES, 2017).

Los servicios básicos implican una modificación sustancial de los recursos disponibles, una administración sustantiva de estos y un manejo de los residuos de la cotidianidad. El acceso a servicios mejora indudablemente la calidad de vida de una población y, de acuerdo con su manejo y tipo, permite tener un ambiente de desarrollo más sano y encamina el desarrollo hacia otros puntos. Una privación de estos, por ende, es síntoma de exclusión o marginalidad, ya sea social o geográfica (SICES, 2017).

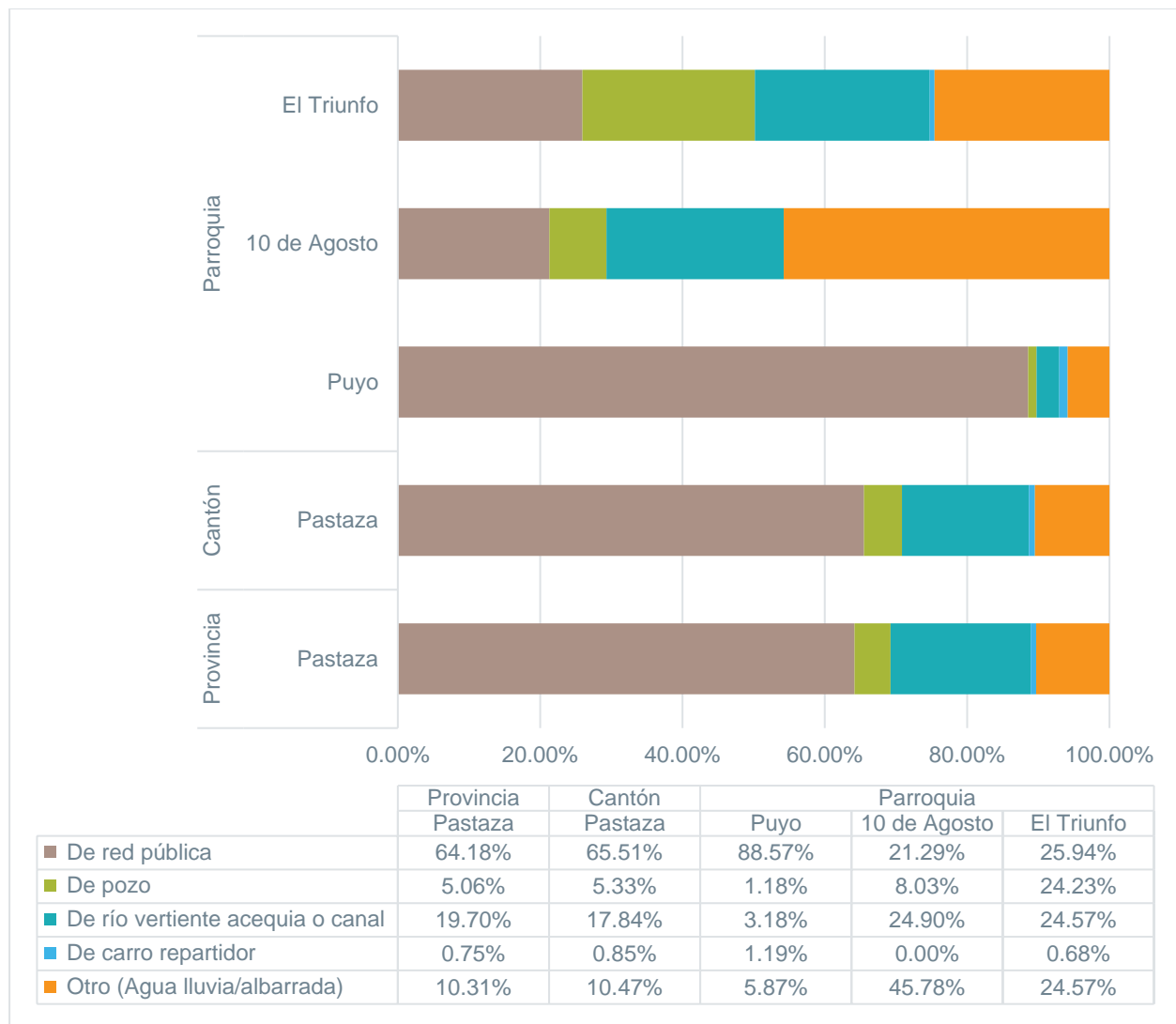
##### **6.4.9.5.1 Procedencia del Agua**

En este tema se puede analizar la calidad de la vivienda, así como el acceso a servicios públicos; por ejemplo, cuando se hace referencia a la red pública se refiere a los sistemas de captación y conducción del agua hacia las viviendas que pueden o no incluir procesos de tratamiento del agua. La medida excluye los casos de vivienda que no se abastecen de la red pública (sino de carro repartidor, pozos, etc.).

En la jurisdicción del área de estudio, en promedio, el 53,10 % de las viviendas cuenta con abastecimiento de agua por red pública; el 8,77 %, por agua de pozo; el 18,04 %, por vertientes, acequias o canales; el 0,69 %, por carro repartidor; y un 19,40 %, por otros medios<sup>15</sup>.

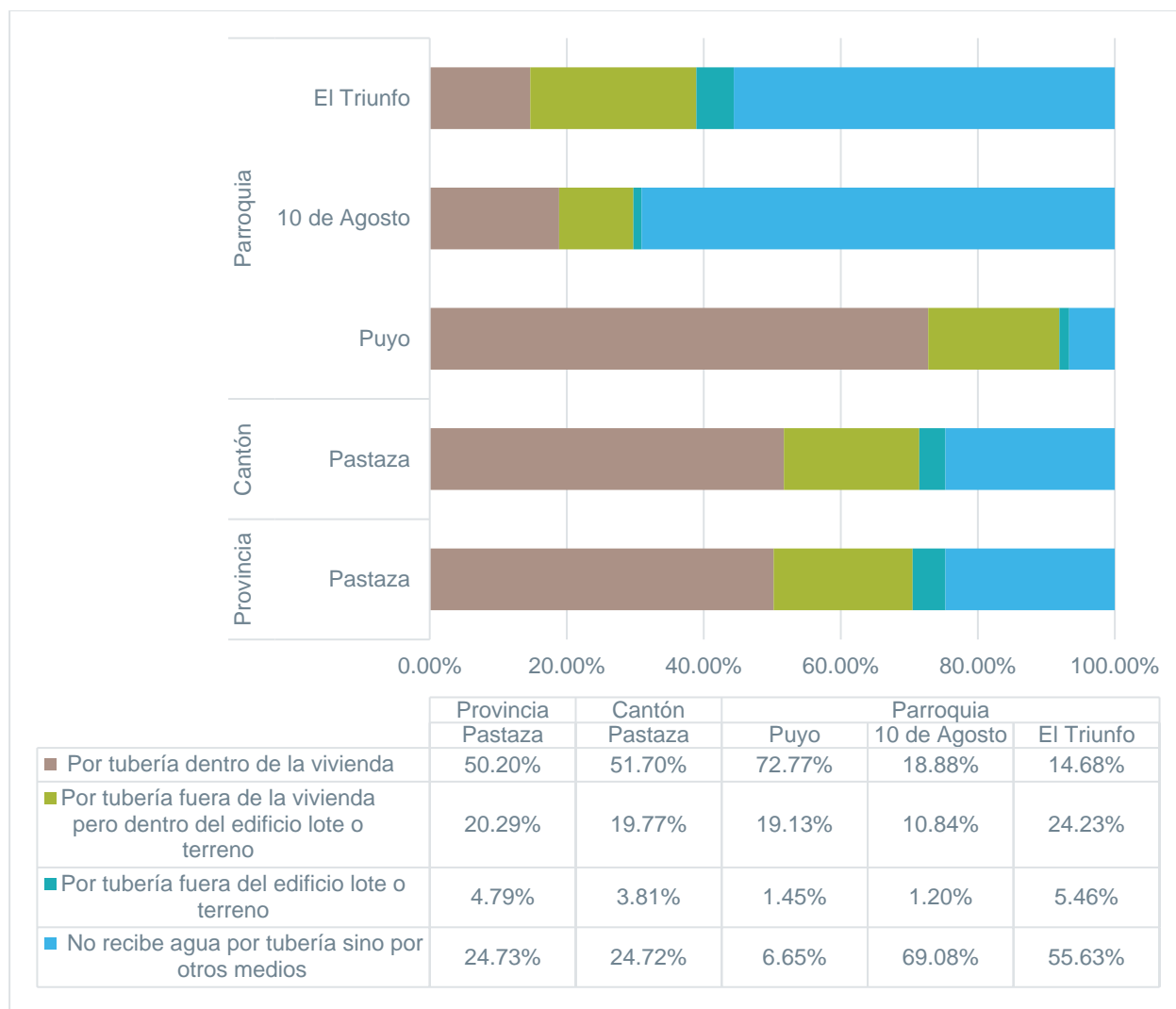
---

<sup>15</sup> La categoría otro: incluye agua lluvia, albarrada.



**Figura 6-316 Procedencia Principal de Agua en la Jurisdicción del Área de Estudio**

Fuente: (INEC, 2010)  
Elaboración: Entrix, junio 2022



**Figura 6-317 Conexión de Agua en la Jurisdicción del Área de Estudio**

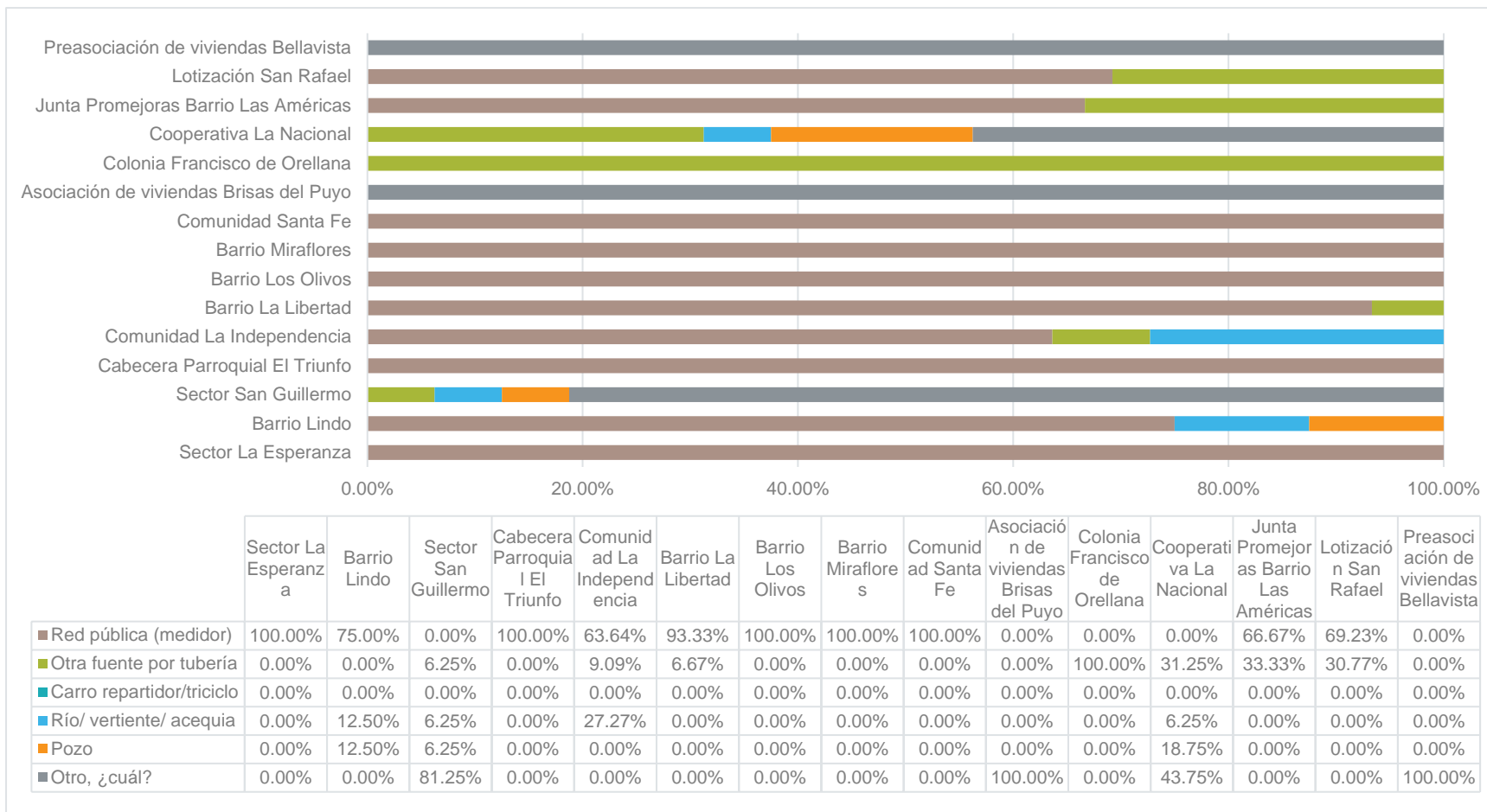
Fuente: (INEC, 2010)  
Elaboración: Entrix, junio 2022

De acuerdo, con la información levantada en campo, en promedio, el 57,86 % de las viviendas cuenta con abastecimiento de agua por red pública; el 14,49 %, por otra fuente por tubería; el 3,48 %, por ríos, vertientes o acequias; y un 28,33 %, por otra fuente.

Dentro del tratamiento del agua, se evidencia que la hierve, en promedio, el 40,23 %; compran agua embotellada en promedio el 38,22 % y la beben tal y como llega al hogar, en promedio el 19,00 %, colocan cloro en un promedio del 2,21 % y en menor cantidad utilizan filtros, en promedio, el 0,33 %.

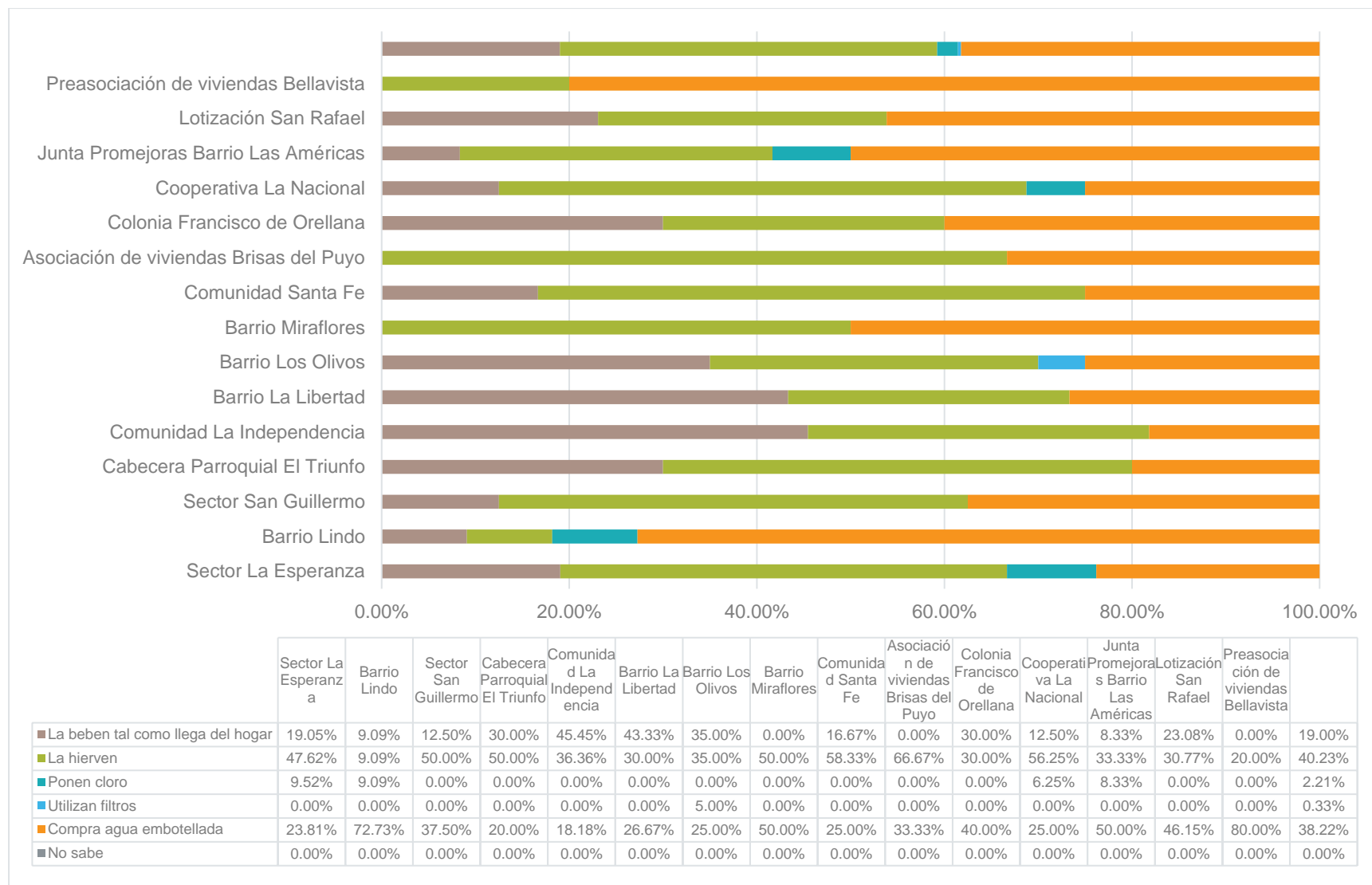
Página en Blanco





**Figura 6-318 Abastecimiento de Agua en las Localidades del Área de Estudio**

Fuente: (Entrix, Jornada de Campo, mayo 2022)  
 Elaboración: Entrix, junio 2022



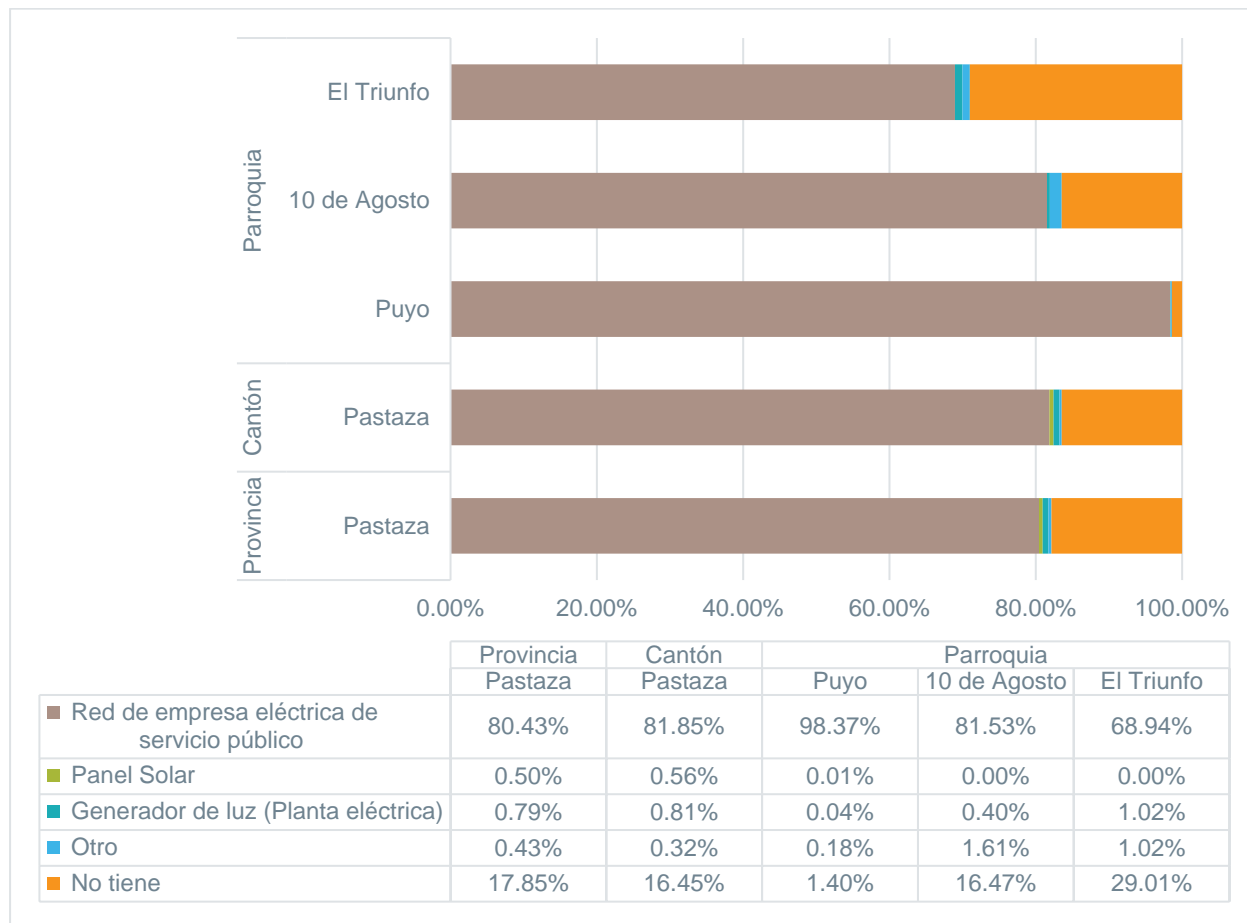
**Figura 6-319 Tratamiento al Agua en las Localidades del Área de Estudio**

Fuente: (Entrix, Jornada de Campo, mayo 2022)  
 Elaboración: Entrix, junio 2022

### 6.4.9.5.2 Procedencia de la Luz Eléctrica

La cobertura del servicio de energía eléctrica también define, en gran medida, la forma de vida de la población. La disponibilidad de electricidad es uno de los elementos de la calidad de la vivienda (SICES, 2017). Es preciso mencionar que este indicador no refleja la calidad del servicio debido a que no toma en cuenta las interrupciones o el horario de abastecimiento de electricidad ni las variaciones de voltaje.

En la jurisdicción del área de estudio, como se puede observar en la siguiente figura, la energía eléctrica de la mayoría de las viviendas tiene conexión a la red de servicio público, en promedio, 82,22 %; un 0,61 % se abastece por generador; un 0,21 % corresponde a paneles solares; y un 0,71 %, por otros medios; mientras que un 16,24 % de la población no tiene acceso al servicio de luz eléctrica.

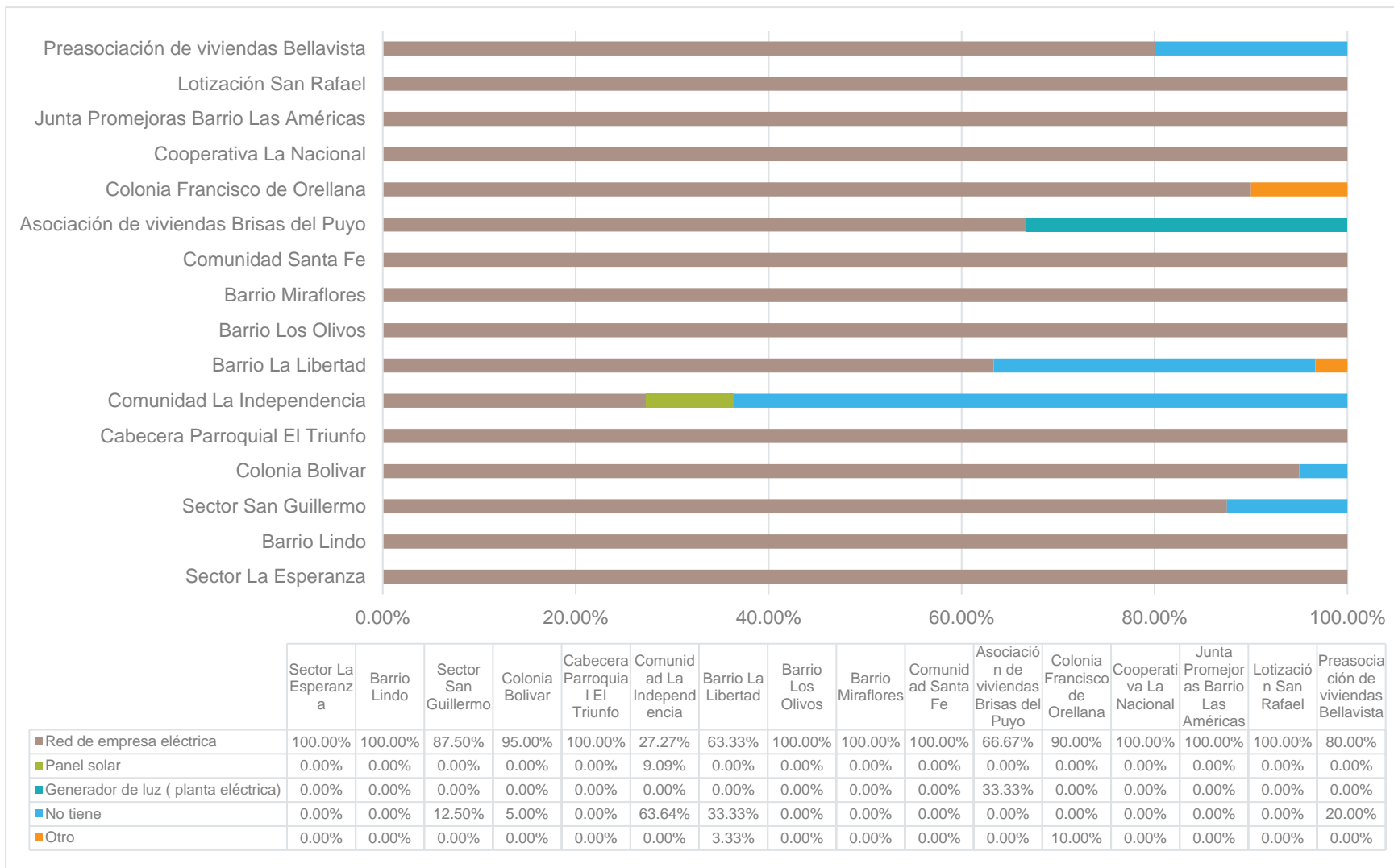


**Figura 6-320 Energía Eléctrica de las Viviendas en la Jurisdicción del Área de Estudio**

Fuente: (INEC, 2010)  
Elaboración: Entrix, junio 2022

De acuerdo con la información levantada en campo, se obtuvo la siguiente información respecto a la procedencia de la energía eléctrica en las localidades del área de estudio: un promedio de 88,11 % cuenta con red de servicio público, un promedio de 8,40 % no tiene energía eléctrica y un promedio de 2,08 % cuenta con generador de luz.

Página en blanco



**Figura 6-321 Procedencia de la Energía Eléctrica en la Vivienda en las Localidades del Área de Estudio**

Fuente: (Entrix, Jornada de Campo, mayo 2022)  
 Elaboración: Entrix, junio 2022

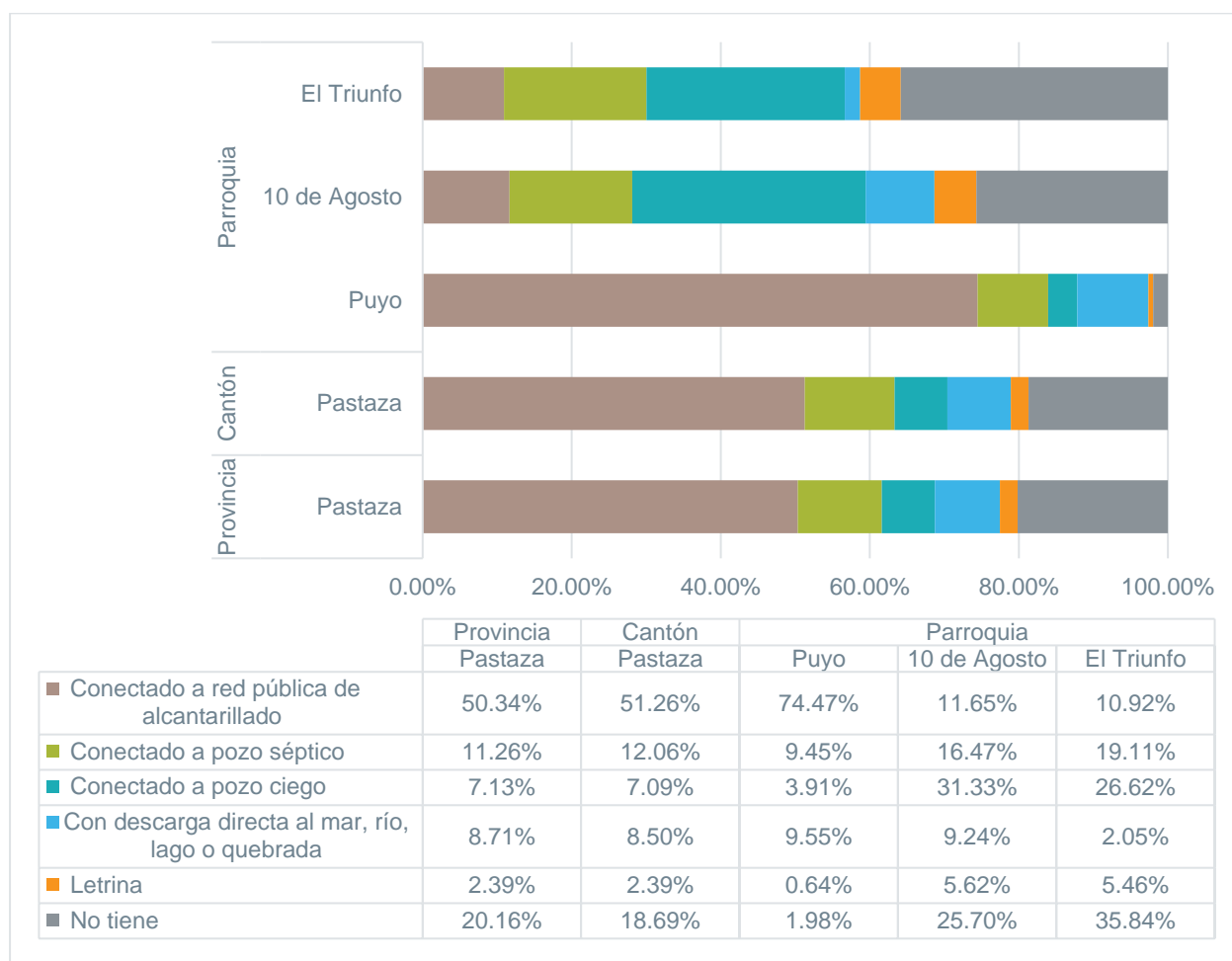
Página en blanco

### 6.4.9.5.3 Eliminación de Excretas y Aguas Servidas

La eliminación de excrementos humanos en forma higiénica es necesaria para asegurar un ambiente saludable y proteger a la población de enfermedades crónicas. Los sistemas de saneamiento básico evitan la contaminación del suelo y del agua, y la falta de estos favorece la proliferación de vectores y agentes infecciosos.

El servicio de alcantarillado sanitario es el medio masivo más efectivo para la eliminación de excretas y aguas servidas. Este refleja la calidad de la vivienda y, por otro lado, el acceso de la población a un servicio urbano básico: la red pública de alcantarillado. Para un adecuado funcionamiento, el sistema de alcantarillado debe ir acompañado de suministro constante de agua.

En la jurisdicción del área de estudio, en promedio, el 39,73 % de las viviendas está conectada a la red pública de alcantarillado; el 13,67 %, a pozos sépticos; el 15,22 %, a pozos ciegos; el 3,30 % tiene letrinas; el 7,61 % presenta descargas directas a ríos, lagos o quebradas; mientras que un 20,47 % no tiene ningún sistema de eliminación de excretas y aguas servidas.

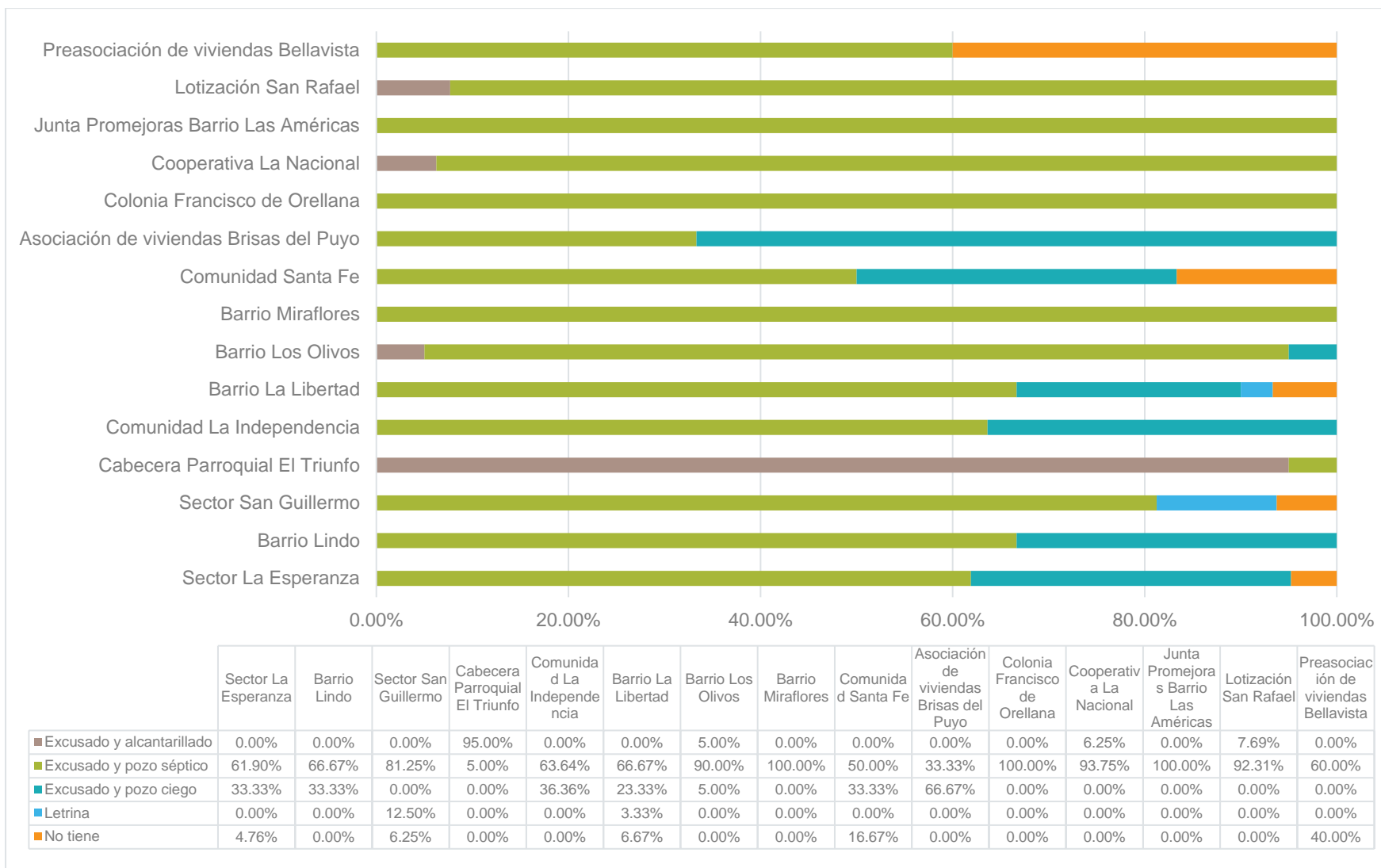


**Figura 6-322 Eliminación de Excretas y Aguas Servidas en las Viviendas en la Jurisdicción del Área de Estudio**

Fuente: (INEC, 2010)  
Elaboración: Entrix, junio 2022

Las encuestas en los hogares demuestran mejores indicadores, donde la mayor parte de la población cuenta con excusado y pozo séptico, en un promedio de 70,97 %, y en menor cantidad utilizan excusado y pozo ciego, en un promedio de 15,42 %, excusado y alcantarillado en un promedio de 7,60 %, no tiene este servicio un promedio de 4,96 % y usa letrina un promedio de 1,06 %, como se muestra en la siguiente figura.





**Figura 6-323 Servicio Higiénico en la Vivienda en las Localidades del Área de Estudio**

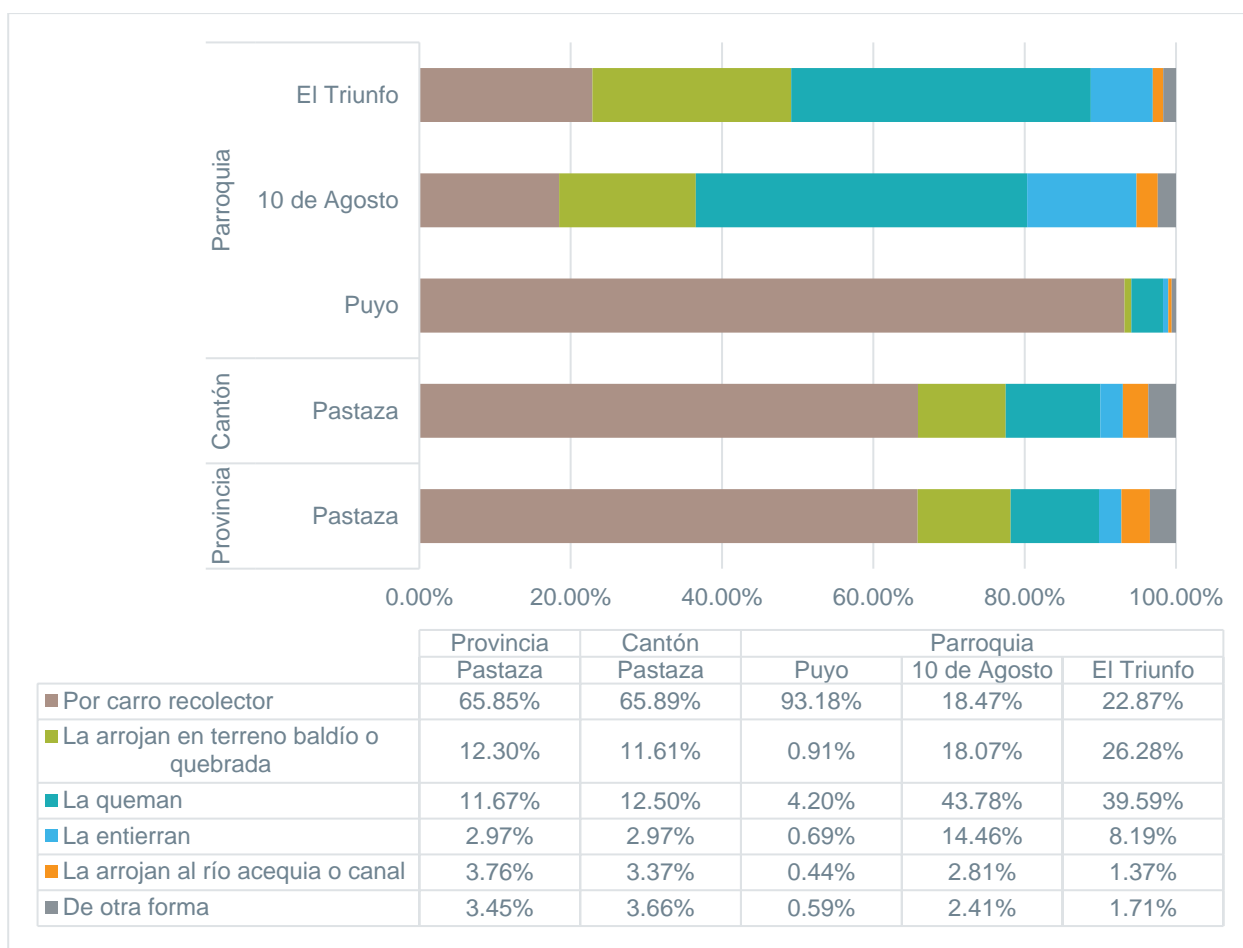
Fuente: (Entrix, Jornada de Campo, mayo 2022)  
 Elaboración: Entrix, junio 2022

Página en blanco

#### 6.4.9.5.4 Eliminación de Basura

La eliminación de desechos se enfoca en medir la cobertura de un servicio de recolección de basura privado o municipal u otras formas de eliminación en las que existen altos riesgos sanitarios. La eliminación sanitaria de desperdicios sólidos es fundamental para asegurar un ambiente saludable a la población (SICES, 2017).

En la jurisdicción del área de estudio, la mayor parte de las viviendas cuentan con servicio de recolección de basura (en promedio el 53,25 %). Sin embargo, un alto porcentaje de hogares opta por quemar los desechos (en promedio el 22,35%), arrojarlos a terrenos baldíos (en promedio el 13,83%), enterrarlos (en promedio el 5,86%) e inclusive los arrojan a cuerpos de agua (en promedio el 2,35 %), tal como se aprecia en la siguiente figura.



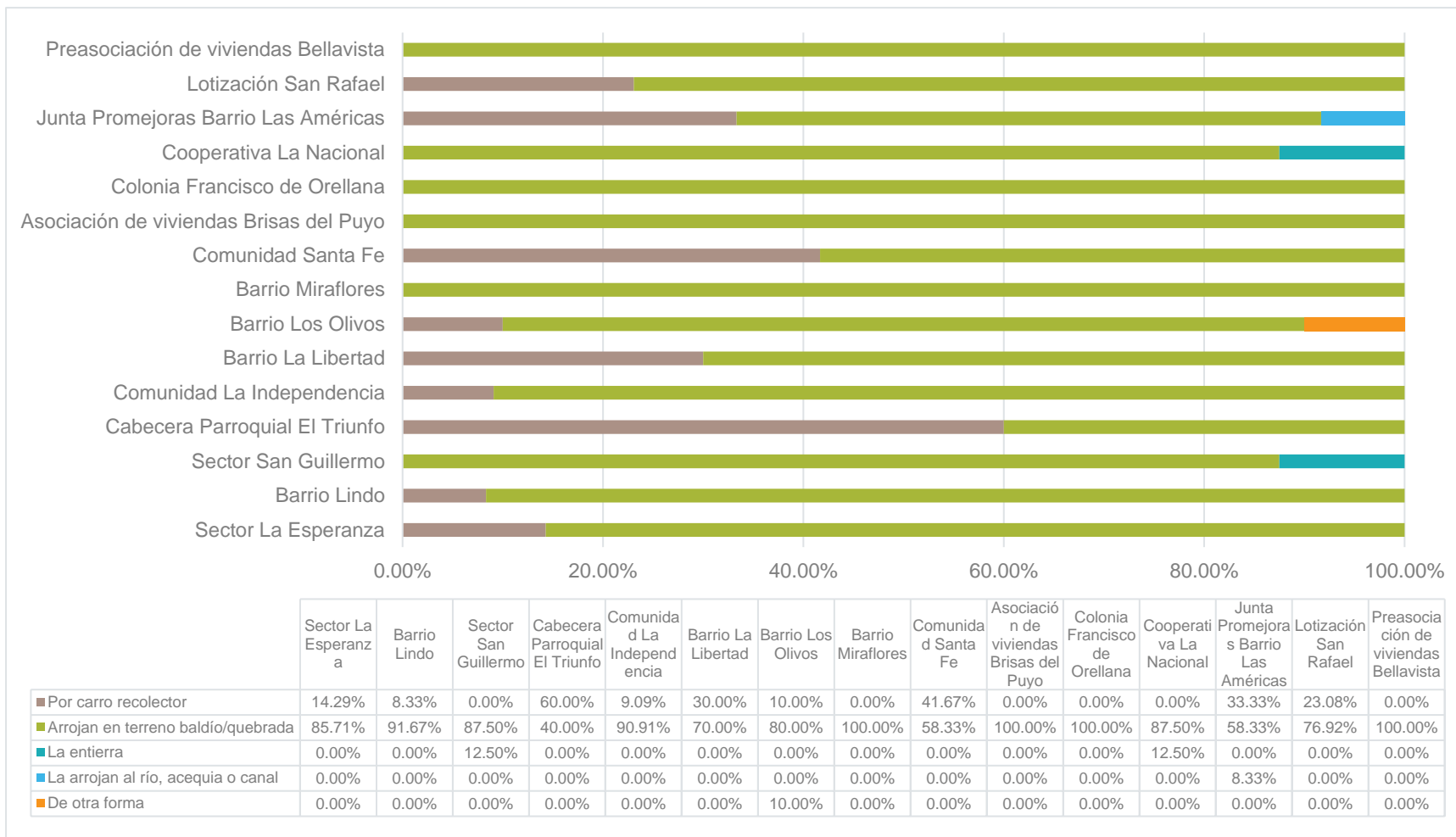
**Figura 6-324 Eliminación de Basura en la Jurisdicción del Área de Estudio**

Fuente: (INEC, 2010)  
Elaboración: Entrix, junio 2022

De acuerdo, con la información levantada en campo, se obtuvo la siguiente información en relación con la eliminación de basura en las viviendas de las localidades del área de estudio.

La basura orgánica es arrojada en terrenos baldíos/quebradas (en promedio el 81,79 %), en menor cantidad es recogida por un carro recolector (en promedio el 15,32 %) o es eliminada de otra forma (en promedio el 2,89 %).

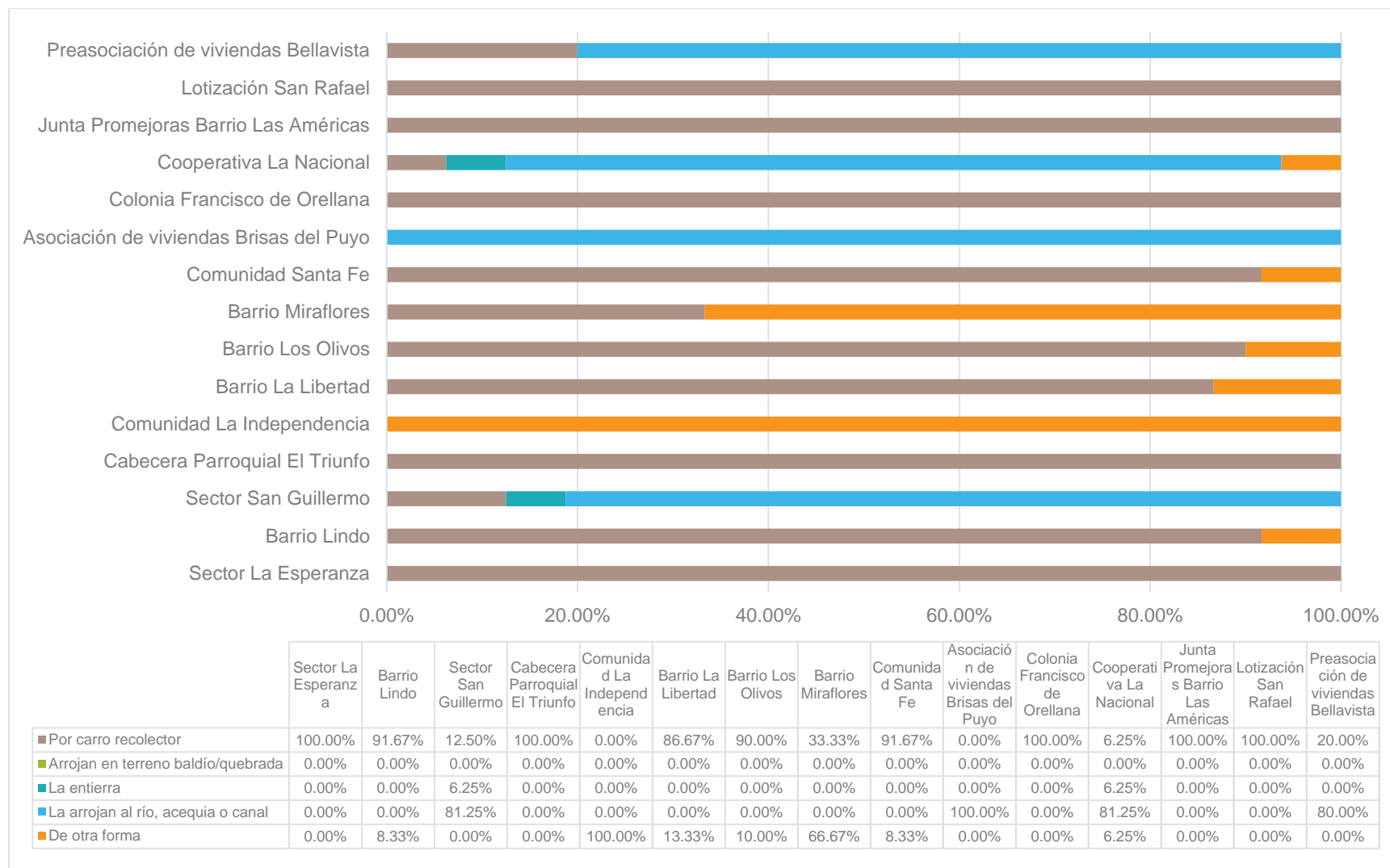
La basura inorgánica es recogida por un carro recolector (en promedio 62,14 %), es eliminada arrojándola al río, acequia o canal (en promedio el 22,83 %) o de otra forma (en promedio el 15,03 %).



**Figura 6-325 Eliminación de Basura Orgánica en las Viviendas de las Localidades del Área de Estudio**

Fuente: (Entrix, Jornada de Campo, mayo 2022)

Elaboración: Entrix, junio 2022



**Figura 6-326 Eliminación de Basura Inorgánica en las Viviendas de las Localidades del Área de Estudio**

Fuente: (Entrix, Jornada de Campo, mayo 2022)  
 Elaboración: Entrix, junio 2022

#### **6.4.10 Uso de Recursos Naturales**

Es fundamental tomar en cuenta que los recursos naturales son aquellos bienes materiales y servicios que proporciona la naturaleza sin alteración por parte del ser humano y que son importantes para la población en contribución a su bienestar, supliendo varias necesidades básicas, y también en su desarrollo de manera directa, ya sea proveyendo de materias primas, alimentos o servicios ecológicos. Dentro de este concepto es importante la conservación de los recursos naturales, principalmente las funciones reguladoras, como: la estabilidad climática, la protección de cuencas hidrográficas y de áreas sensibles a la erosión y el control de la sedimentación. A continuación, se analiza el uso de los recursos naturales más importantes para las localidades, como son el uso de suelo, uso y acceso del agua, pesca, caza, extracción de madera y actividades de producción.

##### **6.4.10.1 *Uso del Suelo y Tenencia de la Tierra***

El uso de suelo se refiere a las actividades principales en las que se divide y asigna el territorio, el suelo puede ser de tipo urbano o rural. El suelo urbano es el ocupado por asentamientos humanos concentrados que están dotados total o parcialmente de infraestructura básica y servicios públicos, puede ser consolidado, no consolidado y de protección. Por otro lado, el suelo rural es destinado principalmente a actividades agro-productivas, extractivas, forestales o protegidos o reservados para futuros usos urbanos, puede ser de producción, de aprovechamiento extractivo, de expansión urbana y de protección. Es importante mencionar que la clasificación de suelo es independiente de la asignación político-administrativa de la parroquia como urbana o rural (Ley Orgánica de Ordenamiento Territorial, Uso y Gestión del Suelo, 2016).

De acuerdo con el levantamiento de información en campo, en el formulario de localidades (Anexo B. Documentos de Respaldo, B.3. Social, 2. Respaldos Formularios, 1. Formularios Cualitativos) se pudo identificar lo siguiente:

Parroquia 10 de Agosto

- > Barrio Lindo: uso de suelo rural no se encuentra lotizado
- > Sector La Esperanza: uso de suelo rural, no se encuentra lotizado
- > Sector San Guillermo: uso de suelo rural, se encuentra lotizado

Parroquia El Triunfo

- > Barrio La Libertad: uso de suelo rural, se encuentra lotizado
- > Barrio Los Olivos: uso de suelo rural, se encuentra lotizado
- > Barrio Miraflores: uso de suelo rural, no se encuentra lotizado
- > Cabecera Parroquial El Triunfo: uso de suelo rural, se encuentra lotizado
- > Comunidad Santa Fe: uso de suelo rural, no se encuentra lotizado
- > Comunidad La Independencia; uso de suelo rural, no se encuentra lotizado

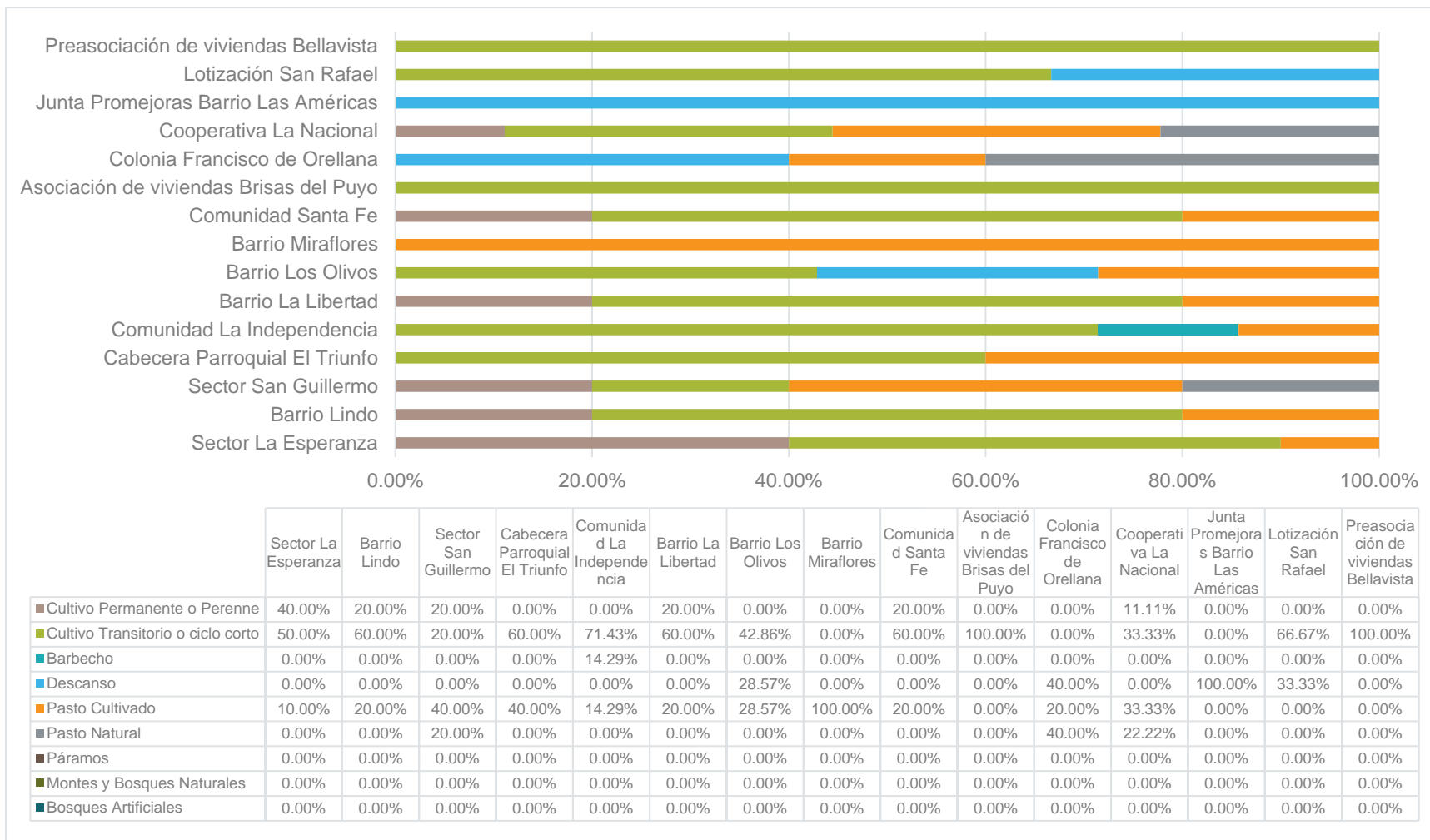
Parroquia Puyo

- > Asociación Brisas del Puyo: uso de suelo rural, se encuentra lotizado
- > Junta promejoras barrio Las Américas: uso de suelo urbano, se encuentra lotizado
- > Colonia Francisco de Orellana: uso de suelo rural, se encuentra lotizado
- > Cooperativa La Nacional: uso de suelo rural, se encuentra lotizado (fincas)
- > Lotización San Rafael: uso de suelo rural, se encuentra lotizado

> Preasociación de viviendas Bellavista: uso de suelo rural, se encuentra lotizado

De acuerdo con el levantamiento de información de campo se identificó en las localidades del área de estudio información relevante en función del uso y tenencia de la tierra, el cultivo transitorio o de ciclo corto abarca el mayor porcentaje promedio del 48,29 %, el pasto cultivado (porcentaje promedio del 23,08 %), cultivo permanente (porcentaje promedio del 8,74 %) y en menor cantidad el pasto natural (porcentaje promedio 5,48 %) y barbecho (porcentaje promedio 0,95 %). Esto se detalla en la siguiente figura.

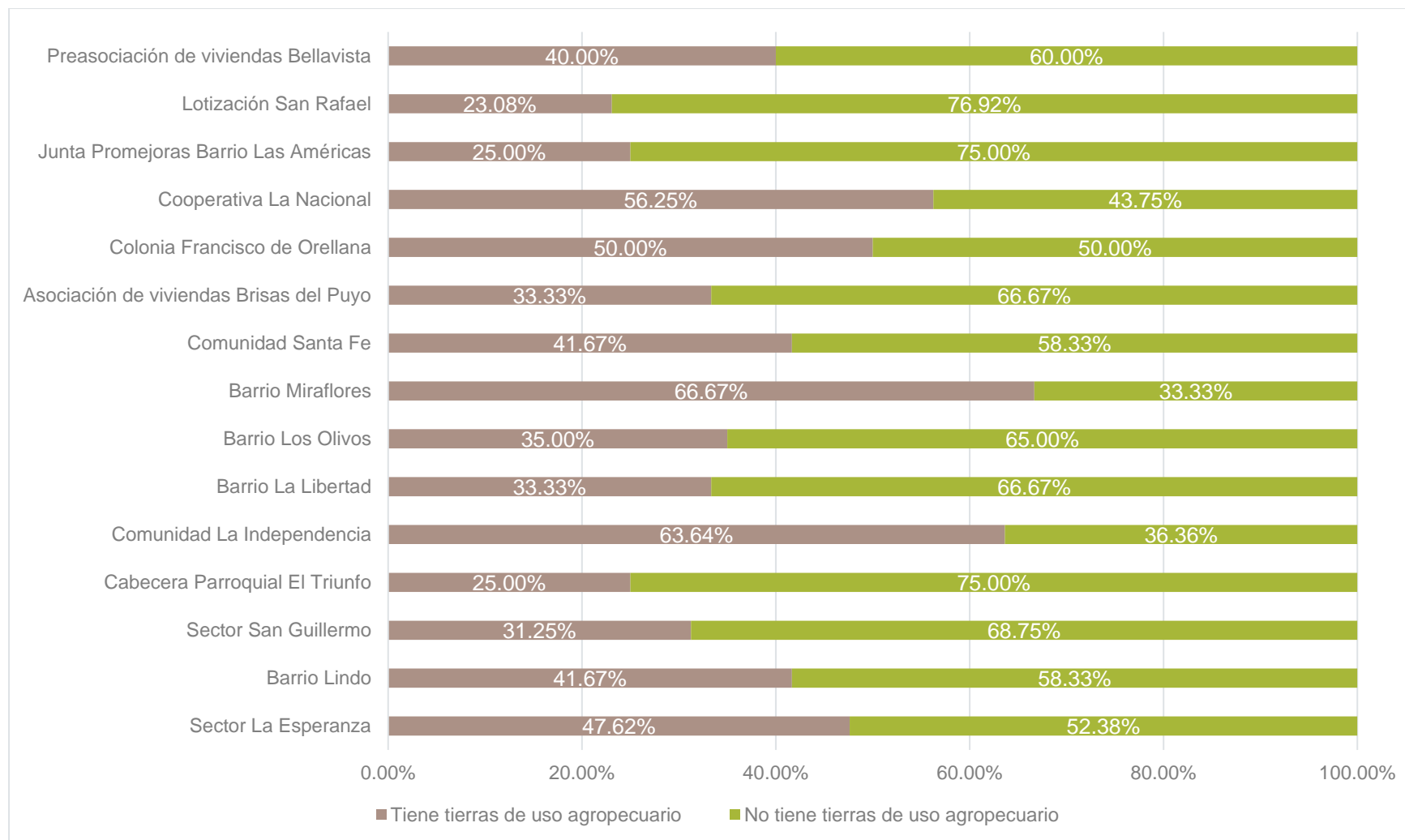




**Figura 6-327 Uso del Suelo en las Localidades del Área de Estudio**

Fuente: (Entrix, Jornada de Campo, mayo 2022)  
 Elaboración: Entrix, junio 2022

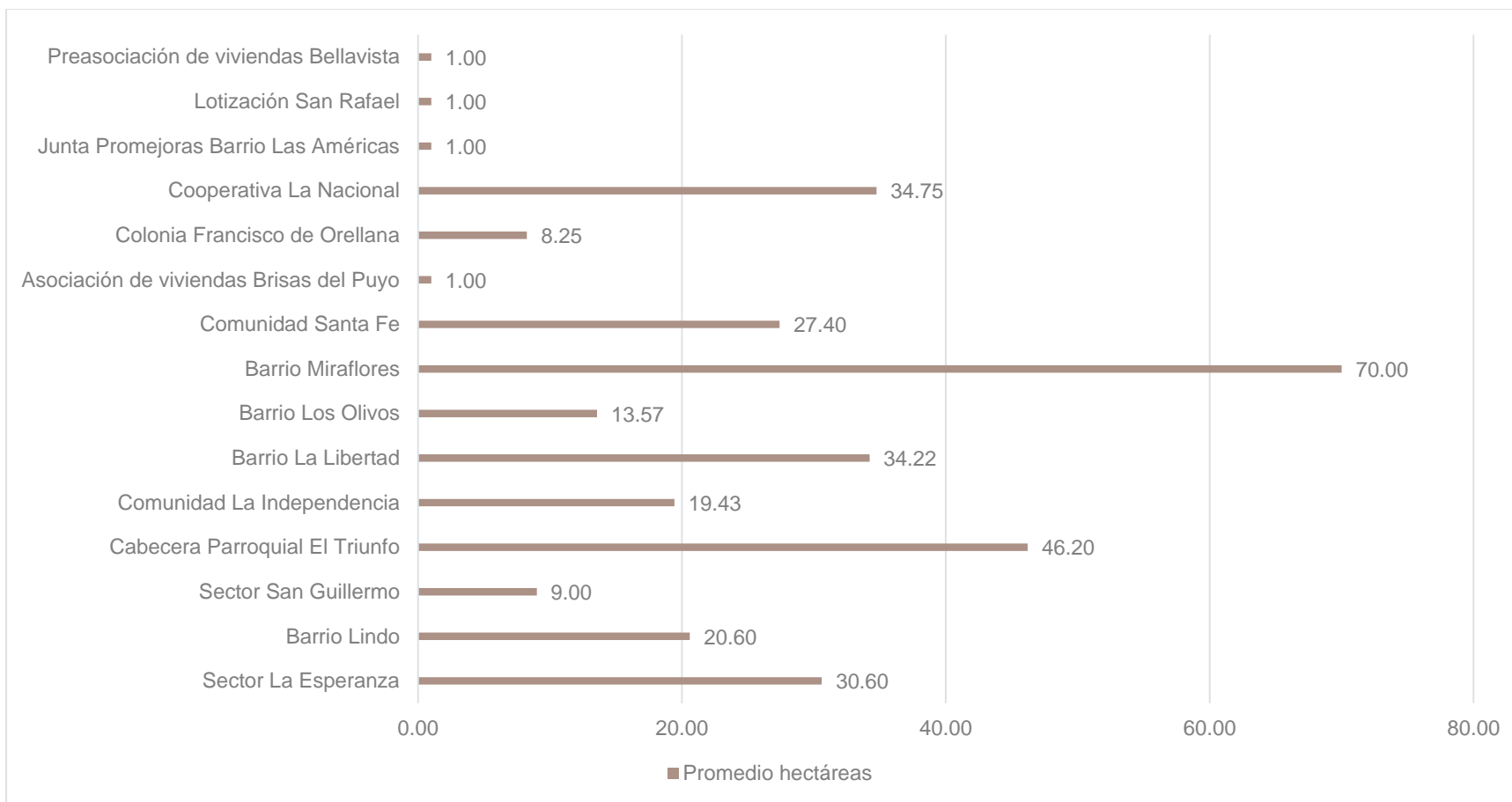
En la figura presentada se indica que la propiedad de la tierra en las localidades del área de estudio no tiene tierras de uso agrícola, con un porcentaje promedio del 59,10 %, y en menor cantidad existen tierras de usos agropecuarios (porcentaje promedio del 40,90 %).



**Figura 6-328 Propiedad de la Tierra en las Localidades del Área de Estudio**

Fuente: (Entrix, Jornada de Campo, mayo 2022)  
 Elaboración: Entrix, junio 2022

En la siguiente figura se establecen las hectáreas de producción en las localidades del área de estudio.

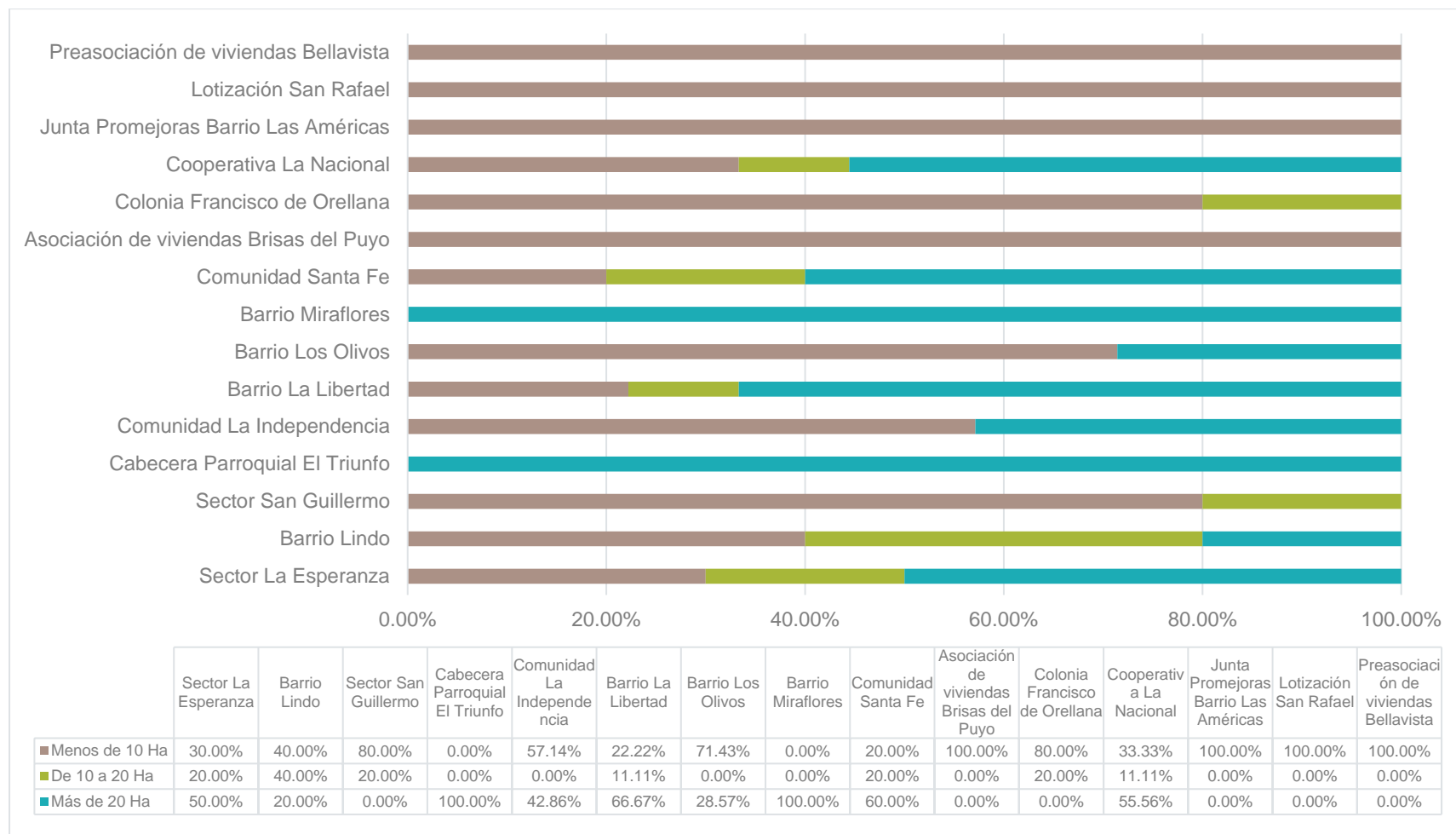


**Figura 6-329 Hectáreas de Producción en las Localidades del Área de Estudio**

Fuente: (Entrix, Jornada de Campo, mayo 2022)  
 Elaboración: Entrix, junio 2022

#### 6.4.10.1.1 Predios

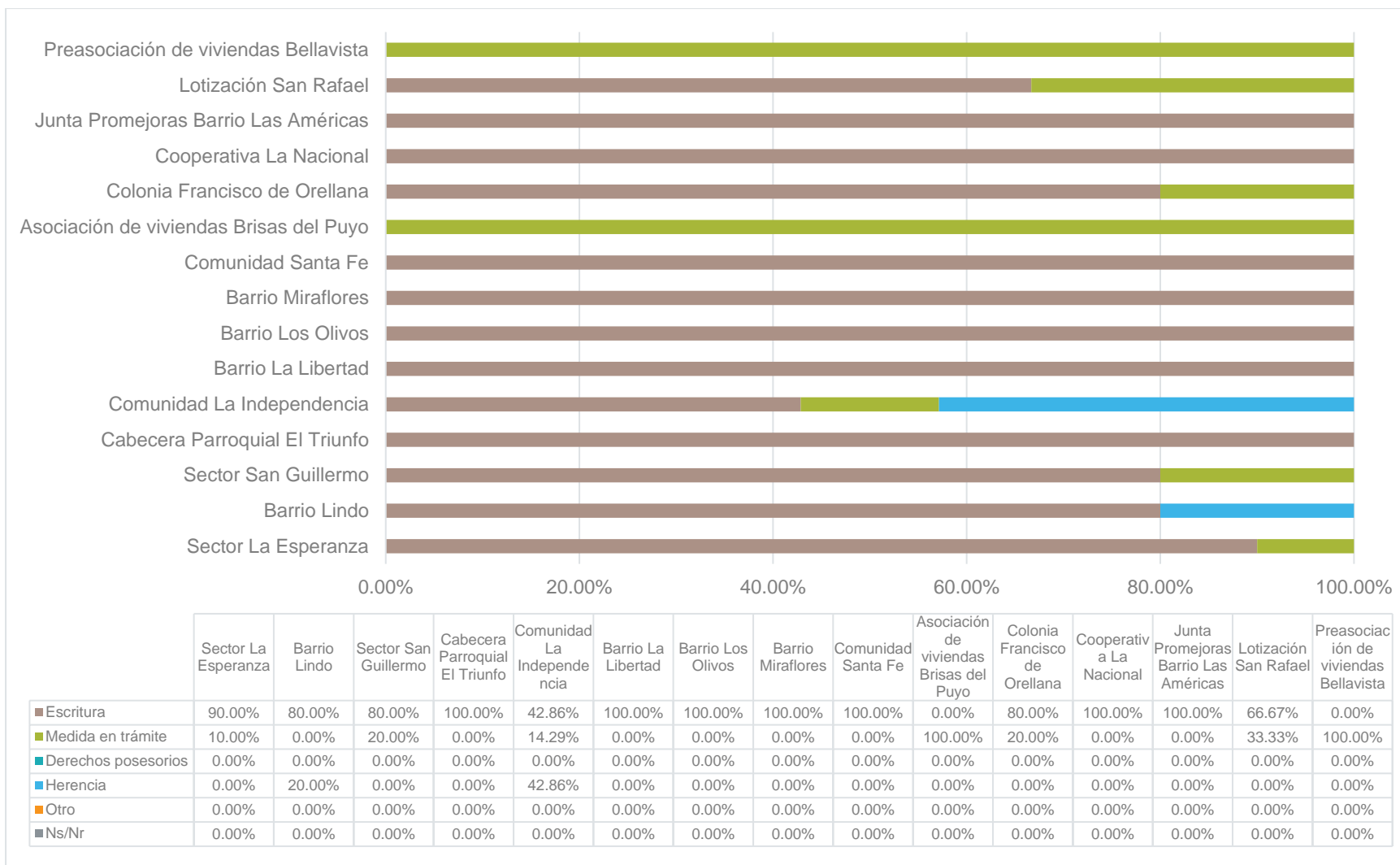
En la figura presentada se indica la extensión de predios en las localidades del área de estudio. Menos de 10 ha, con un porcentaje promedio de 55,61 %; más de 20 ha, con un porcentaje promedio de 34,91 %; de 10 a 20 ha, con un porcentaje promedio de 9,48 %.



**Figura 6-330 Extensión de Predios en las Localidades del Área de Estudio**

Fuente: (Entrix, Jornada de Campo, mayo 2022)  
 Elaboración: Entrix, junio 2022

En la figura presentada existe un gran promedio porcentual de la legalidad de los predios a través de la escritura, con un porcentaje del 75,97 %; en menor cantidad, en trámite (promedio del 19,84 %), herencia (promedio 4,19 %).



**Figura 6-331 Legalidad de los Predios en las Localidades del Área de Estudio**

Fuente: (Entrix, Jornada de Campo, mayo 2022)  
 Elaboración: Entrix, junio 2022

Página en blanco

#### **6.4.10.2 Uso del Recurso Hídrico**

El agua es uno de los recursos naturales prominentes por su importancia para el bienestar del ser humano; así, la Constitución, en su Art. 12, la define como un Patrimonio Nacional de uso público y como tal no puede comercializarse, su dominio es inalienable e imprescriptible.

Dentro de la Ley se determina que los recursos hídricos son competencia exclusiva del Estado, y que esta se ejercerá concurrentemente entre el Gobierno central y los gobiernos autónomos descentralizados. Al ser un recurso estratégico, el Estado ejerce control sobre este a través de la Autoridad Única del Agua, que es la Secretaría Nacional del Agua<sup>16</sup>.

Las autorizaciones para uso de agua o para aprovechamiento productivo del agua, emitidas por la autoridad, pueden tener diferente duración temporal según la naturaleza de su destino y estas se otorgan con orden de preferencia. Pueden ser de distintos tipos, estando en primer lugar el abastecimiento de poblaciones, necesidades domésticas y abrevadero de animales (LOTAIP, 2014).

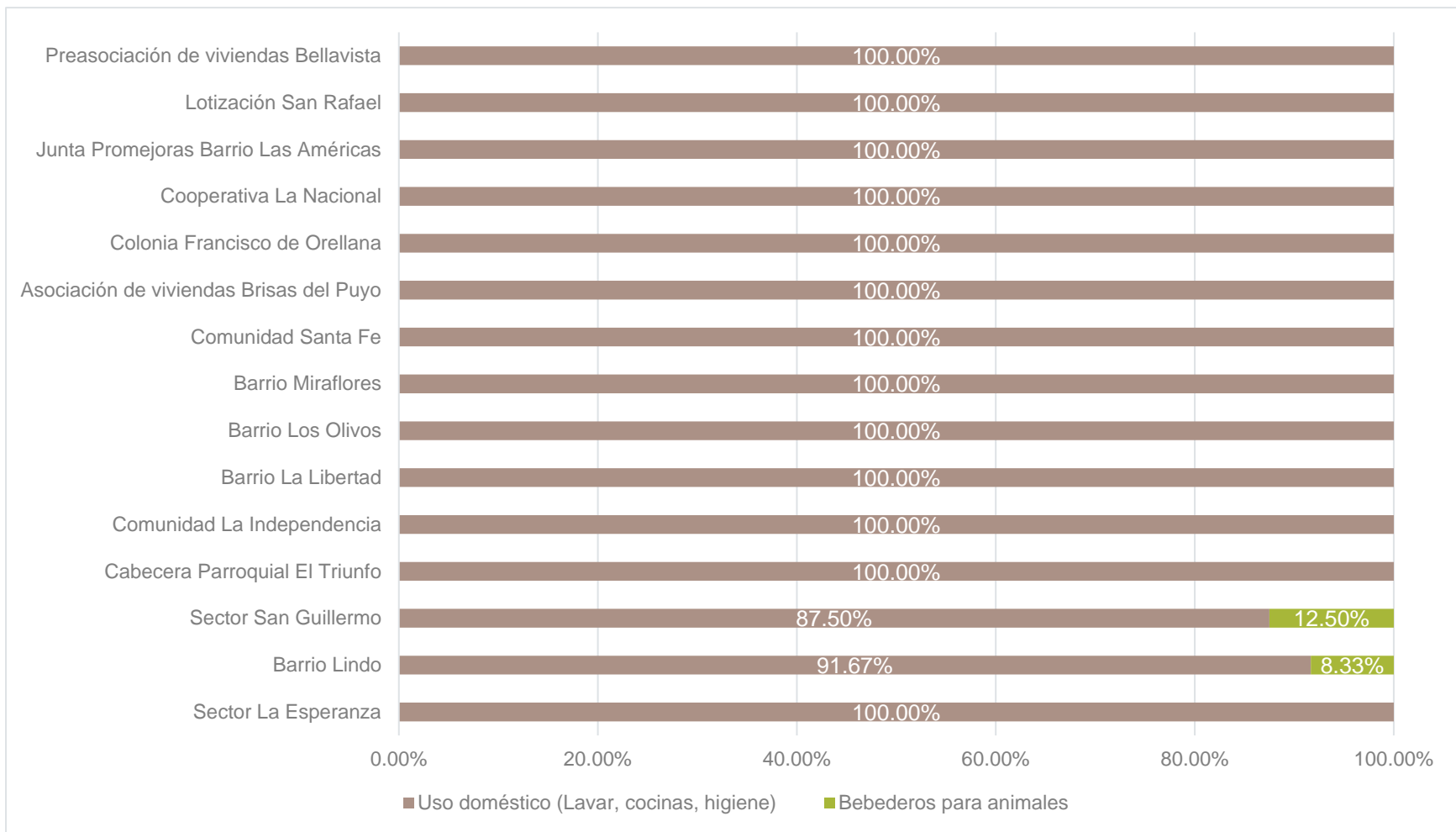
En la siguiente gráfica se señala el uso del recurso hídrico por localidades, donde el promedio porcentual es del 98,61 %, más alto indica que se utiliza para uso doméstico (lavar, cocinar, higiene) y en menor cantidad para bebedero de animales (promedio 1,39 %).

---

<sup>16</sup> Actualmente institución fusionada con el Ministerio del Ambiente.

Página en blanco

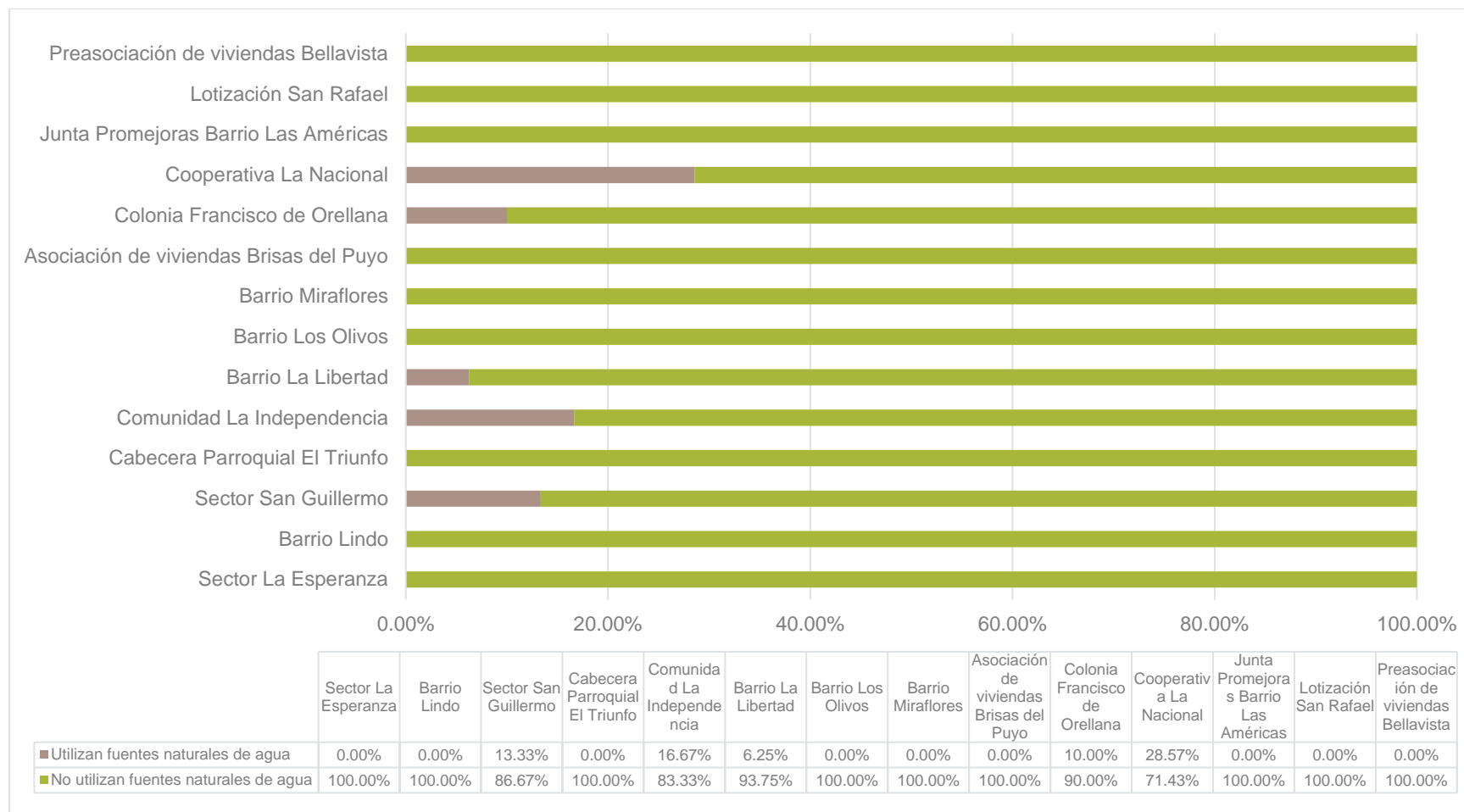




**Figura 6-332 Uso del Agua en las Localidades del Área de Estudio**

Fuente: (Entrix, Jornada de Campo, mayo 2022)  
 Elaboración: Entrix, junio 2022

En la figura siguiente se muestra claramente que el uso del agua de fuentes naturales en las localidades del área de estudio no requiere de fuentes naturales de agua, con un porcentaje promedio del 94,66 %; en menor cantidad utilizan fuentes naturales de agua, con un promedio del 5,34 %.

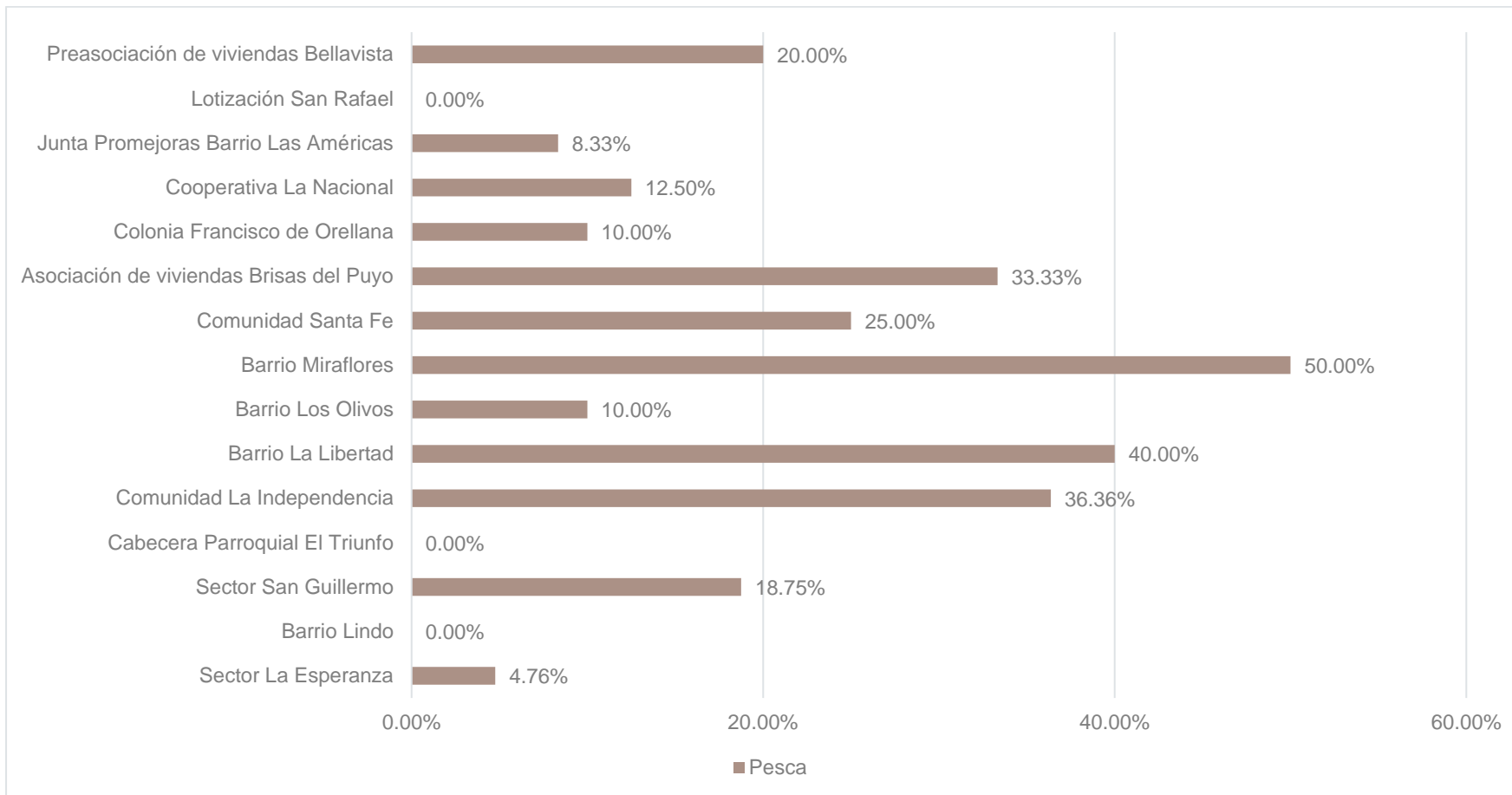


**Figura 6-333 Uso de Agua de Fuentes Naturales en las Localidades del Área de Estudio**

Fuente: (Entrix, Jornada de Campo, mayo 2022)  
 Elaboración: Entrix, junio 2022

En la figura siguiente se muestra la actividad de la pesca en cada una de las localidades del área de estudio.

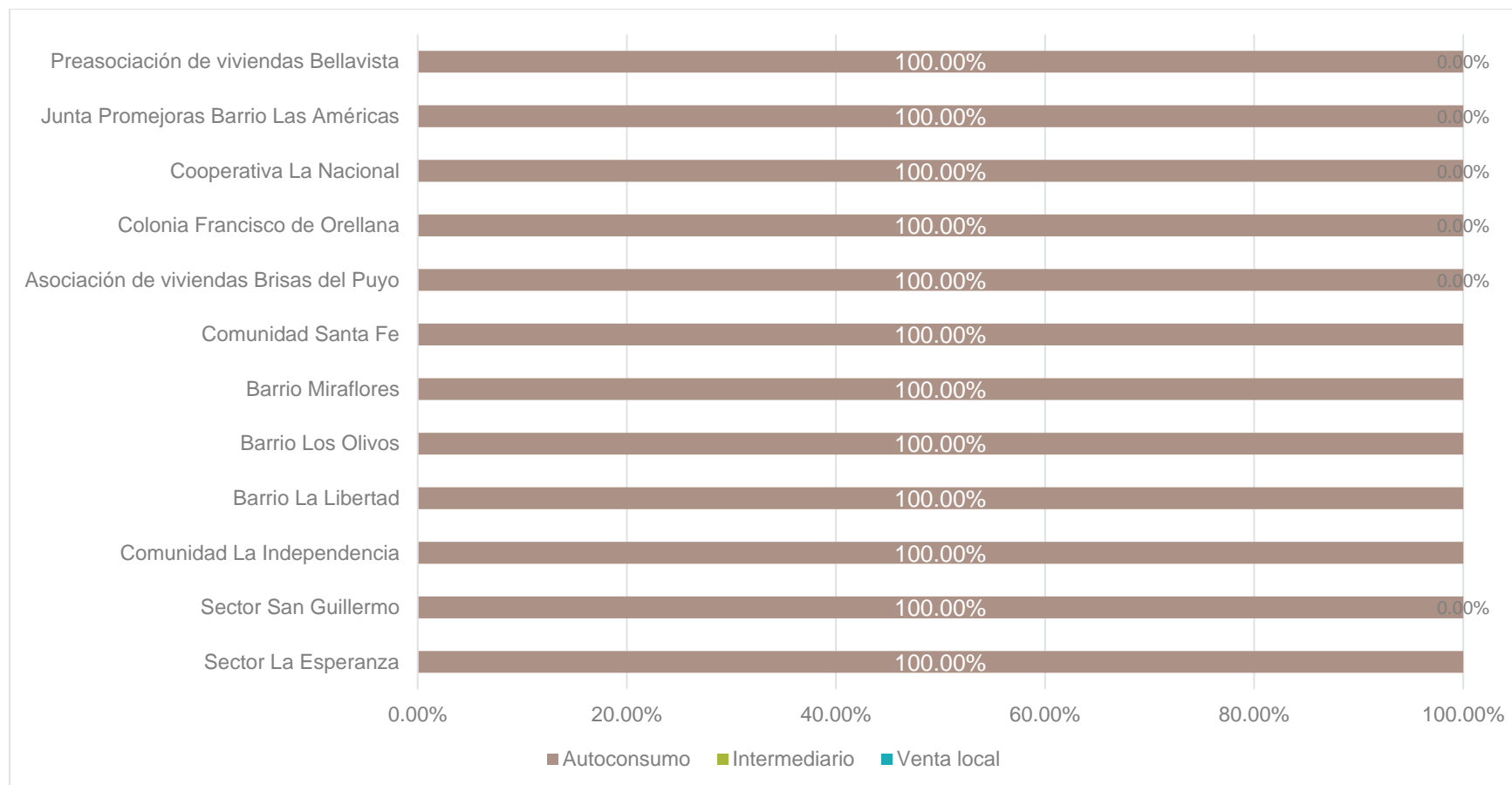
**6.4.10.2.1 Pesca**



**Figura 6-334 Pesca en las Localidades del Área de Estudio**

Fuente: (Entrix, Jornada de Campo, mayo 2022)  
 Elaboración: Entrix, junio 2022

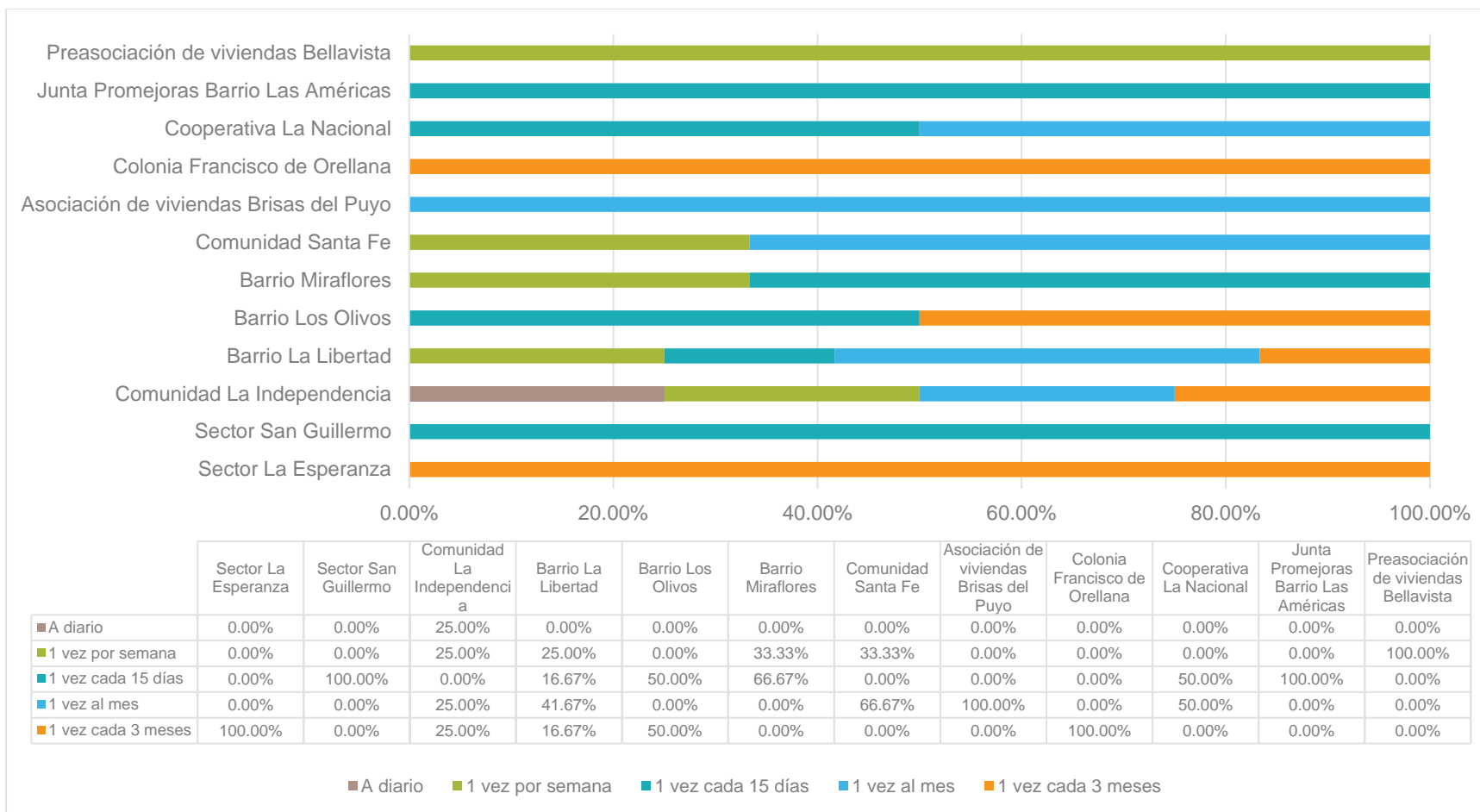
En la siguiente figura se ve la finalidad de la pesca en las localidades del área de estudio, donde el autoconsumo representa un porcentaje promedio del 100%.



**Figura 6-335 Finalidad de la Pesca en las Localidades del Área de Estudio**

Fuente: (Entrix, Jornada de Campo, mayo 2022)  
 Elaboración: Entrix, junio 2022

En la siguiente figura se evidencia la frecuencia de la pesca en las localidades del área de estudio, una vez cada 15 días (promedio porcentual del 31,94 %), una vez cada tres meses (promedio porcentual del 24,31 %), una vez al mes salen a pescar (promedio porcentual del 23,61 %) , una vez por semana (promedio porcentual del 18,06 %) y a diario (promedio porcentual del 2,08 %).

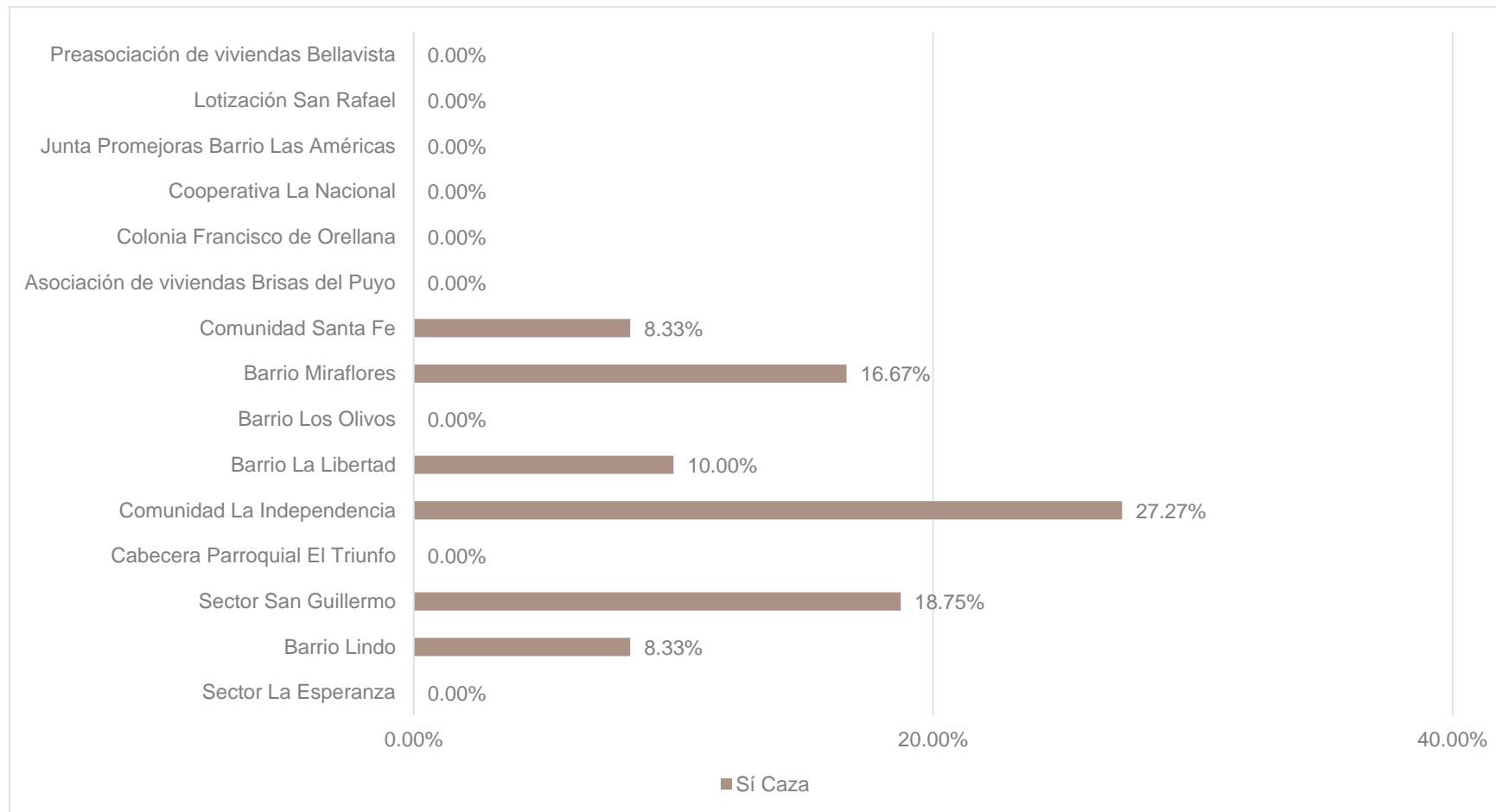


**Figura 6-336 Frecuencia de la Pesca en las Localidades del Área de Estudio**

Fuente: (Entrix, Jornada de Campo, mayo 2022)  
 Elaboración: Entrix, junio 2022

En la figura siguiente se muestra la actividad de la caza en cada una de las localidades del área de estudio.

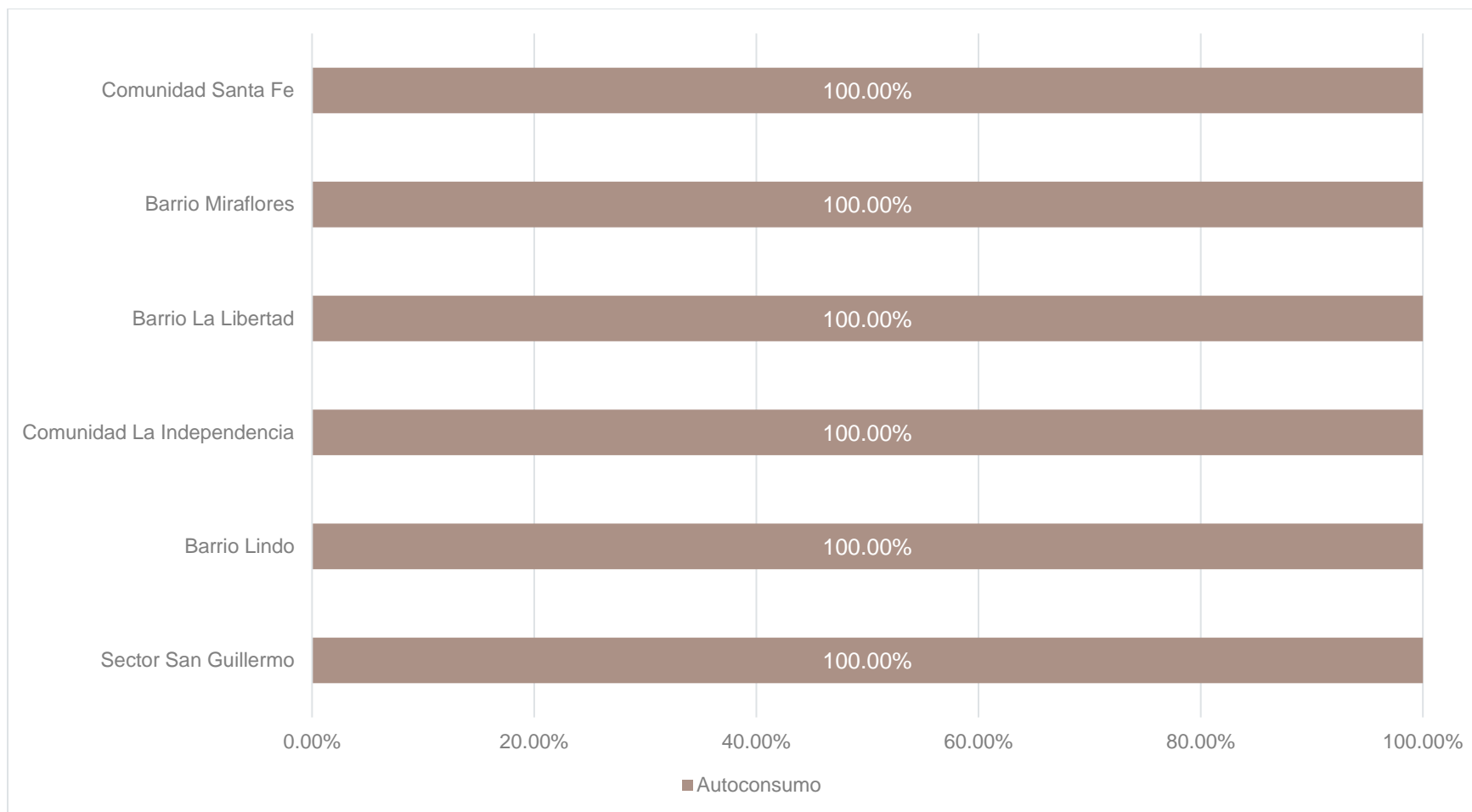
### 6.4.10.2.2 Caza



**Figura 6-337 Cacería en las Localidades del Área de Estudio**

Fuente: (Entrix, Jornada de Campo, mayo 2022)  
Elaboración: Entrix, junio 2022

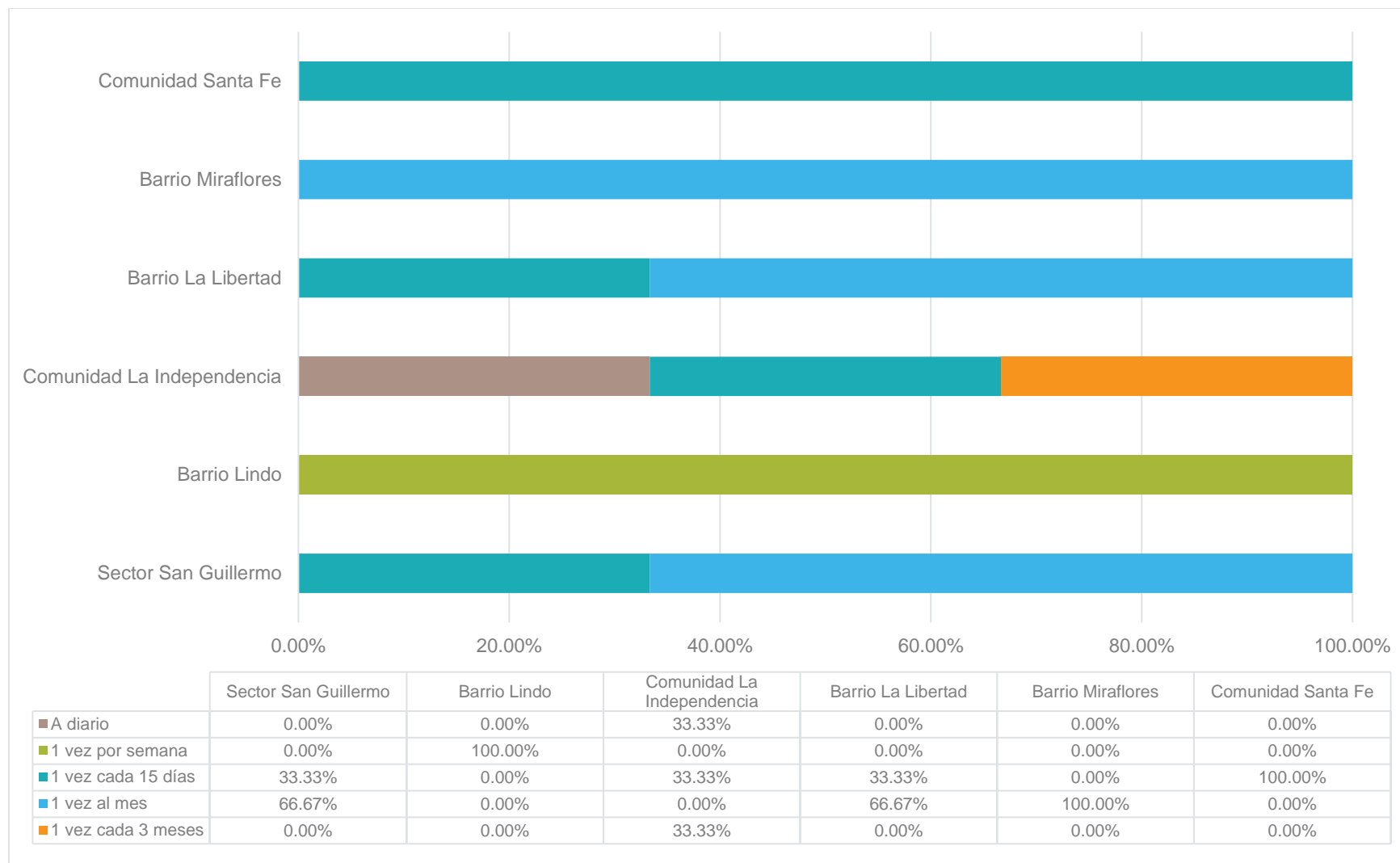
En la siguiente figura se ve la finalidad de la cacería en las localidades del área de estudio, donde el autoconsumo representa el 100 %.



**Figura 6-338 Finalidad de la Cacería en las Localidades del Área de Estudio**

Fuente: (Entrix, Jornada de Campo, mayo 2022)  
Elaboración: Entrix, junio 2022

En la siguiente figura se evidencia la frecuencia de la cacería en las localidades del área de estudio, donde una vez al mes salen a cazar (promedio porcentual del 38,89 %), una vez cada 15 días (promedio porcentual del 33,33 %), una vez por semana (promedio porcentual del 16,67 %), a diario (promedio porcentual del 5,56 %) y una vez cada tres meses salen a pescar (promedio porcentual del 5,56 %).



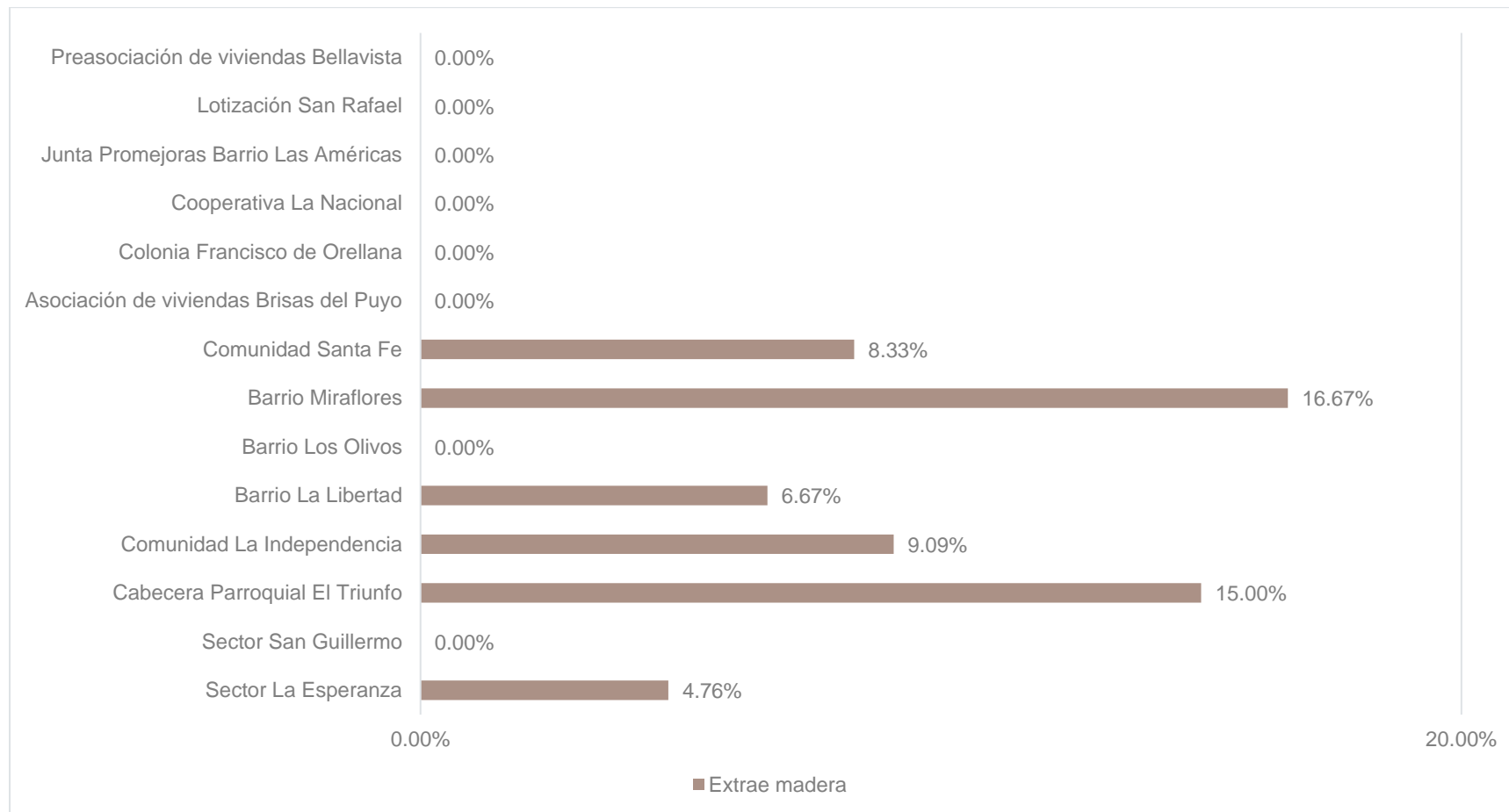
**Figura 6-339 Frecuencia Caza en las Localidades del Área de Estudio**

Fuente: (Entrix, Jornada de Campo, mayo 2022)  
 Elaboración: Entrix, junio 2022



En la figura siguiente se muestra la actividad extracción de madera en cada una de las localidades del área de estudio.

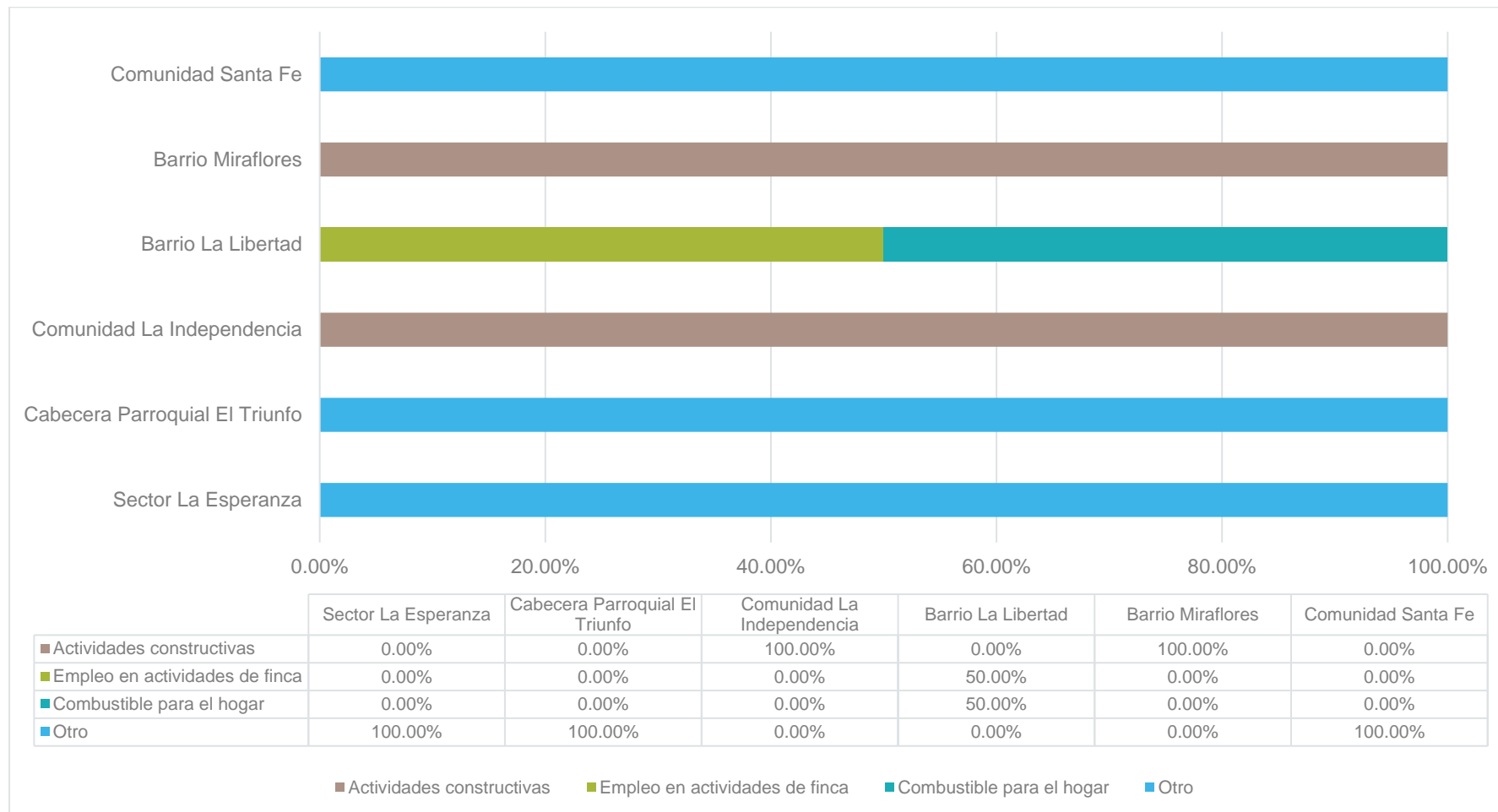
### 6.4.10.2.3 Extracción de Madera



**Figura 6-340 Porcentaje Extracción de madera en las Localidades del Área de Estudio**

Fuente: (Entrix, Jornada de Campo, mayo 2022)  
 Elaboración: Entrix, junio 2022

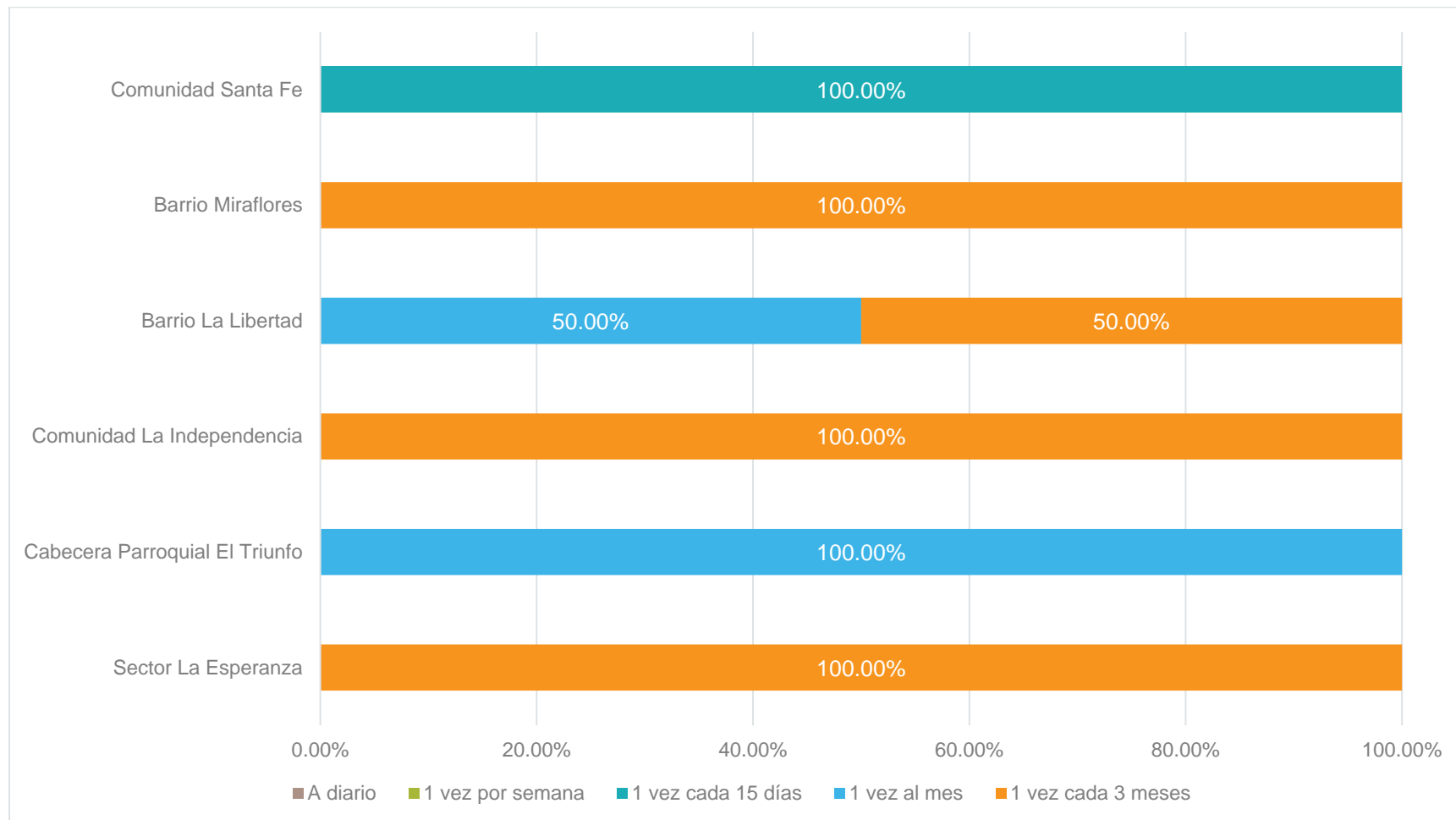
En la siguiente figura se ve la finalidad de la extracción de madera en las localidades del área de estudio, donde las actividades constructivas representa un porcentaje promedio del 33,33 %, empleo en actividades de finca con un promedio porcentual del 8,33 % y combustible para el hogar con un promedio porcentual del 8,33 %.



**Figura 6-341 Finalidad de la Extracción de Madera en las Localidades del Área de Estudio**

Fuente: (Entrix, Jornada de Campo, mayo 2022)  
 Elaboración: Entrix, junio 2022

En la siguiente figura se evidencia la frecuencia de la extracción de la madera en las localidades del área de estudio, donde una vez cada tres meses salen a extraer madera (promedio porcentual del 58,33 %), una vez al mes (promedio porcentual del 25,00 %), una vez cada 15 días (promedio porcentual del 16,67 %).



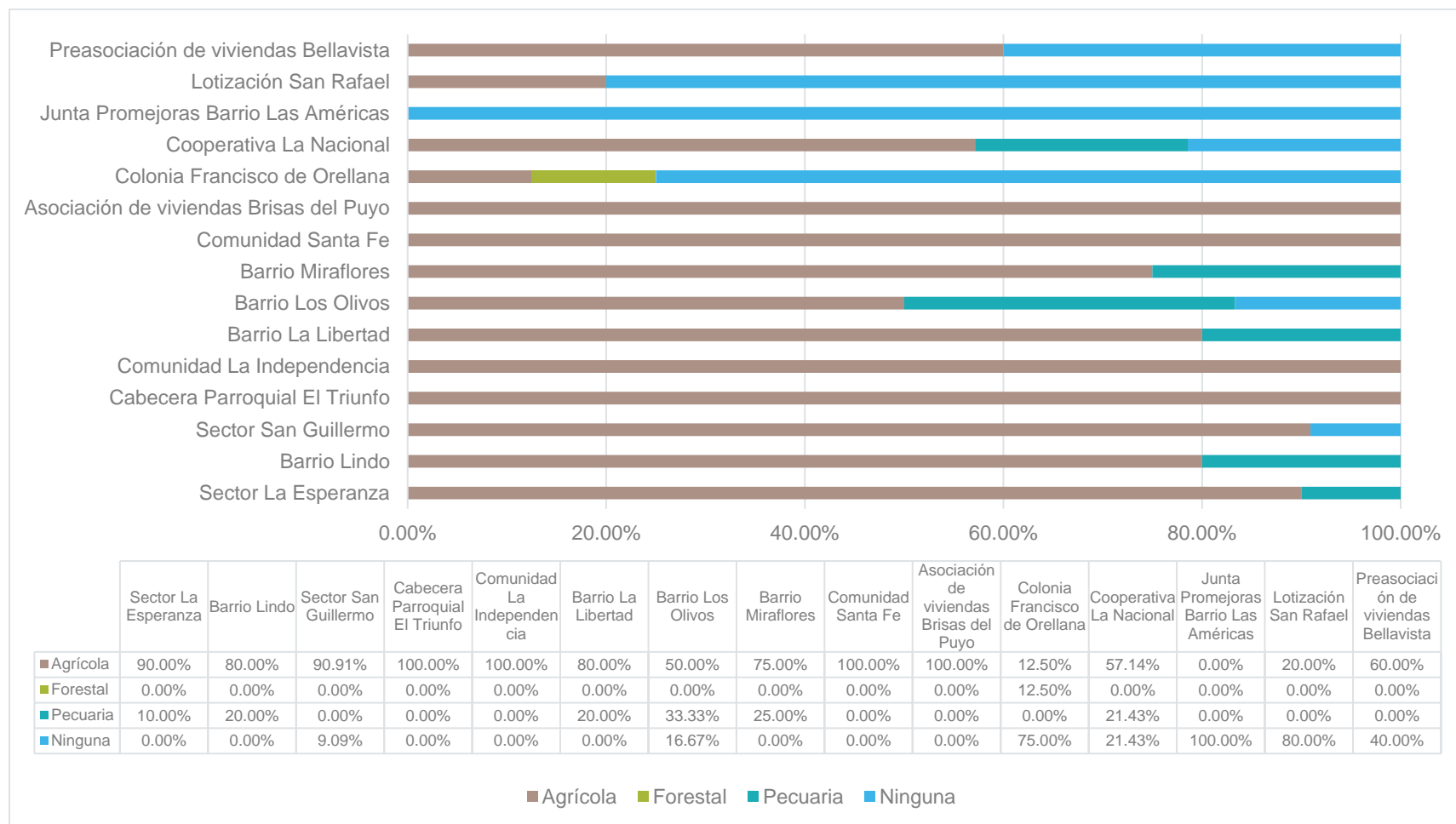
**Figura 6-342 Frecuencia de la Extracción de Madera en las Localidades del Área de Estudio**

Fuente: (Entrix, Jornada de Campo, mayo 2022)

Elaboración: Entrix, junio 2022

En la figura siguiente se muestran las actividades de producción en cada una de las localidades del área de estudio, donde la actividad agrícola predomina con un promedio porcentual del 67,70 % y actividad pecuaria con un promedio porcentual del 8,65 %.

### 6.4.10.3 Actividades de Producción



**Figura 6-343 Actividades de Producción en las Localidades del Área de Estudio**

Fuente: (Entrix, Jornada de Campo, mayo 2022)  
 Elaboración: Entrix, junio 2022

#### **6.4.11 Infraestructura**

La historia de la colonización de la Amazonía ecuatoriana es un criterio de análisis para comprender la dinámica del desarrollo de la infraestructura existente en el área de estudio. Al llegar los migrantes colonos a poblar territorios anteriormente inexplorados encontraron parajes inhóspitos desprovistos de todo tipo de facilidades. Estas dificultades dadas por las condiciones del desarrollo inicial de los asentamientos humanos, primeramente, generaron cohesión social entre vecinos, para conformar organizaciones de base o comités promejoras que tenían como fin principal la búsqueda de mejores condiciones de vida; específicamente, con la dotación de servicios básicos e infraestructura comunitaria.

##### **6.4.11.1 *Infraestructura Comunitaria***

La casa comunal es fundamental para ubicar un espacio físico donde se lleve a cabo la toma de decisiones inherentes al desarrollo de una comunidad, categorizada como infraestructura básica. Por otro lado, la edificación de infraestructura educativa, para que los estudiantes no tengan que viajar grandes distancias; espacios deportivos o de recreación, por lo general canchas de vóley; y, en menor medida, templos religiosos, también importantes para la satisfacción de las necesidades espirituales de la población. Todos estos tipos de edificaciones que son de propiedad y uso comunal se la identifican como infraestructura comunitaria.

Así, el desarrollo de la infraestructura ha ido cubriendo necesidades básicas de la población, y conforme avanza el desarrollo, se sigue incorporando una nueva o mejorando la existente. Se describe, a continuación, la infraestructura comunitaria que ha sido identificada en las localidades del área de estudio. Por la cercanía a la ciudad Puyo, la población utiliza y se beneficia de la gran variedad de infraestructura de bienes y servicios que brinda la ciudad, información que se presenta gráficamente en el Mapa de infraestructura comunitaria (Anexo D. Cartografía; 6.3-1 Mapa de Localidades e Infraestructura Comunitaria).

Tal como se señaló en la sección 6.4.8 Salud en cuanto a infraestructura de salud solo se identificaron cuatro establecimientos de salud donde acuden con mayores frecuencias las localidades del área de estudio, ubicados en las cabeceras parroquiales de 10 de Agosto, El Triunfo y el Puyo. En cuanto a los establecimientos de educación, existe una institución en La Independencia que se encuentra fuera de funcionamiento desde el 2019, dos instituciones en El Triunfo (unidad educativa 12 de Febrero y centro de desarrollo infantil CDI Nuevo Amanecer), una institución en Santa Fe (escuela Ángel Manzano), una institución en 10 de Agosto (escuela República de Argentina), una institución en La Libertad (escuela Simón Bolívar), una institución en Colonia Francisco de Orellana (escuela Francisco de Orellana), y una institución en la junta promejoras Barrio Las Américas (escuela Pio Jaramillo Alvarado) en funcionamiento en todas las localidades; además, se cuenta con una institución en La Esperanza (escuela José María Urbina), fuera de funcionamiento.

Con respecto a templos religiosos, en la comunidad La Independencia, cabecera parroquial El Triunfo, sector La Esperanza, cabecera parroquial 10 de Agosto, Colonia Francisco de Orellana, y Junta promejoras barrio Las Américas existen iglesias católicas; en el barrio Miraflores, cabecera parroquial 10 de Agosto, y cabecera parroquial El Triunfo se identificaron iglesias evangélicas.

Finalmente, las comunidades: cuentan con casa comunal a excepción de las localidades Sector la esperanza, Sector San Guillermo, Cabecera parroquial del Triunfo, Barrio Miraflores, Cooperativa La Nacional, Junta Promejoras Barrio Las Américas, Lotización San Rafael

A continuación, se presenta una tabla resumen de la infraestructura de las localidades del área de estudio.

**Tabla 6-251 Infraestructura Comunitaria en las Localidades del Área de Estudio**

Localidad	Casa Comunal	Institución Educativa	Centro de Salud	Iglesia o Capilla	Cancha Deportiva
Sector La Esperanza	No	Sí	No	Sí	Sí
Sector San Guillermo	No	No	No	No	No
Barrio Lindo	No	No	No	No	Sí
Cabecera Parroquial El Triunfo	No	Sí	Sí	Sí	Sí
Comunidad La Independencia	Sí	Sí	Sí	Sí	No
Barrio La Libertad	Sí	No	No	No	Sí
Barrio Los Olivos	Sí	No	No	No	Sí
Barrio Miraflores	No	No	No	Sí	No
Comunidad Santa Fe	Sí	Sí	Sí	No	Sí
Asociación de viviendas Brisas del Puyo	Sí	No	No	No	No
Colonia Francisco de Orellana	Sí	Sí	No	Sí	Sí
Cooperativa La Nacional	No	No	No	No	No
Junta Promejoras Barrio Las Américas	No	Sí	No	Sí	Sí
Lotización San Rafael	No	No	No	No	No
Preasociación de viviendas Bellavista	Sí	No	No	No	No

Fuente: (Entrix, Jornada de Campo, mayo 2022)  
Elaboración: Entrix, junio 2022

#### 6.4.11.2 Infraestructura Vial y Medios de Transporte

Las vías en la Amazonía ecuatoriana en su mayoría corresponden a vías de tercer orden. El estado ecuatoriano, en conjunto con los Gobiernos Autónomos Descentralizados (GAD's), y la industria petrolera realizaron una serie de construcciones de vías de acceso para conectar a varias localidades, y a su vez las facilidades de la industria petrolera, que posteriormente fueron utilizadas por las localidades para el acceso desde los centros poblados a las cabeceras parroquiales y demás ciudades.

Estas vías son la primera forma de conexión para la comercialización de bienes y servicios. Por otro lado, la prefectura es la encargada de la apertura y adecuación de las vías de uso público en el área rural.

En el área de estudio la principal vía de conexión corresponde a la vía Puyo-Arajuno, la cual conecta la ciudad Puyo con las parroquias El Triunfo y 10 de Agosto, atravesando las localidades del área de estudio, y continúa hasta Arajuno; actualmente, todo el eje vial se encuentra asfaltado, es una vía principal de dos carriles con señalización y en buen estado.

Para el ingreso al barrio Miraflores, comunidad La Independencia, sector San Guillermo, asociación de viviendas Brisas del Puyo, colonia Francisco de Orellana, cooperativa La Nacional y preasociación de viviendas Bellavista existen vías de segundo orden lastradas hasta las viviendas; que conectan las localidades con el eje vial principal.

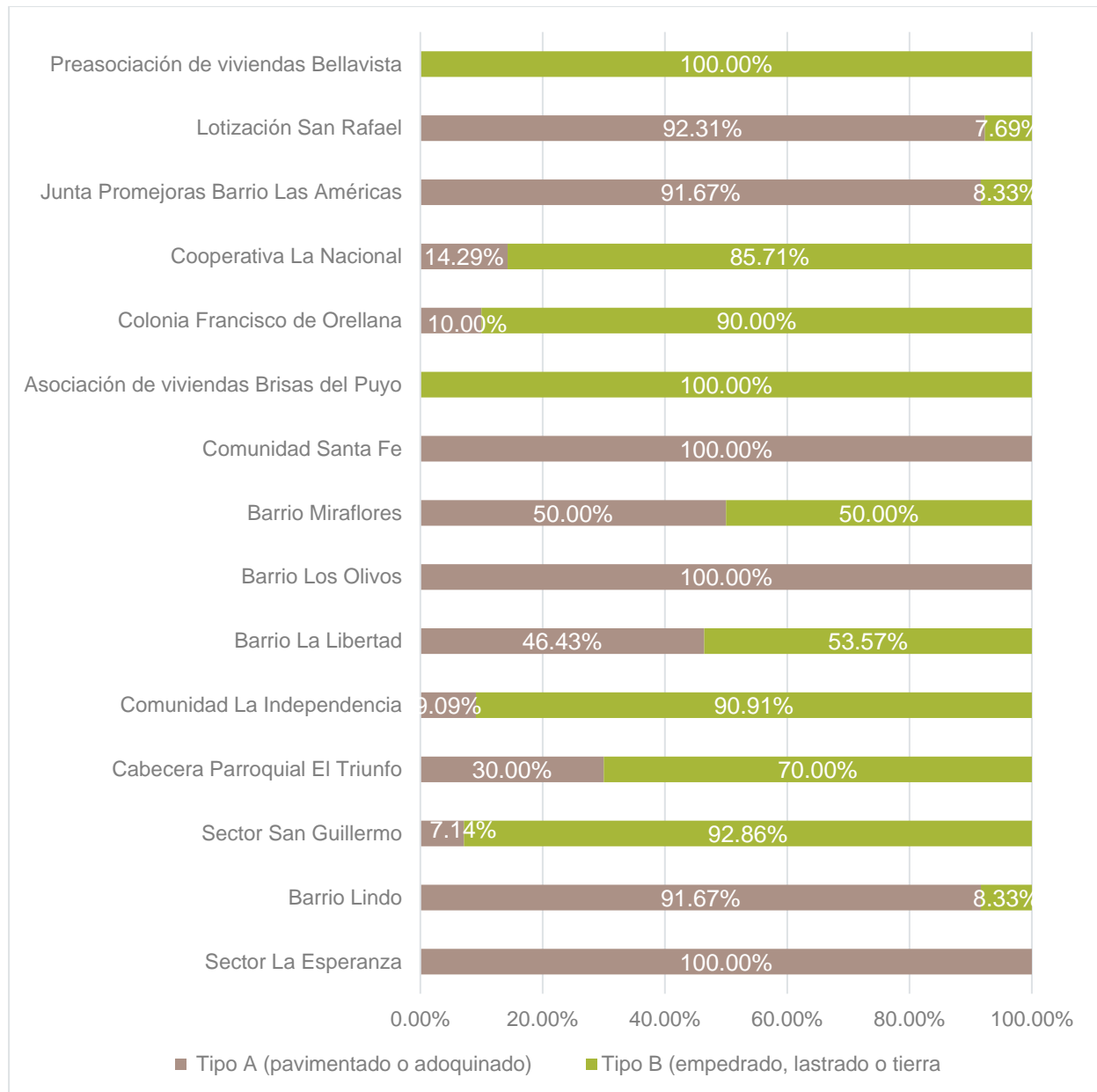
A continuación, se presenta una sistematización y se representa gráficamente en el Mapa de infraestructura comunitaria (Anexo D. Cartografía; 6.3-1 Mapa de Localidades e Infraestructura Comunitaria).

**Tabla 6-252 Infraestructura Vial en las Localidades del Área de Estudio**

Localidad	Infraestructura Vial				
	Desde	Hasta	Tipo	Material de la Vía	Estado de la Vía
Sector La Esperanza	Puyo	Arajuno	Primer orden	Asfaltada	Bueno
Sector San Guillermo	10 de Agosto	San Guillermo	Segundo orden	Lastrada	Regular
	Puyo	10 de Agosto	Primer orden	Asfaltada	Bueno
Barrio Lindo	Puyo	10 de Agosto	Primer orden	Asfaltada	Bueno
Cabecera Parroquial El Triunfo	Puyo	Arajuno	Primer orden	Asfaltada	Bueno
Comunidad La Independencia	Puyo	La Y	Primer orden	Asfaltada	Bueno
	La Y	La Independencia	Segundo orden	Lastrada	Regular
Barrio La Libertad	Puyo	Arajuno	Primer orden	Asfaltada	Bueno
Barrio Los Olivos	Puyo	Los Olivos	Primer orden	Asfaltada	Bueno
Barrio Miraflores	Puyo	La Y	Primer orden	Asfaltada	Bueno
	La Y	Miraflores	Segundo orden	Lastrada	Regular
Comunidad Santa Fe	Puyo	El Triunfo	Primer orden	Asfaltada	Bueno
Asociación de viviendas Brisas del Puyo	Puyo	Asociación de viviendas Brisas del Puyo	Segundo orden	Lastrada	Regular
Colonia Francisco de Orellana	Colonia Francisco de Orellana	Puyo	Segundo orden	Lastrada	Regular
Cooperativa La Nacional	Cooperativa La Nacional	Puyo	Segundo orden	Lastrada	Regular
Junta Promejoras Barrio Las Américas	Puyo	Junta Promejoras Barrio Las Américas	Primer orden	Asfaltada	Bueno
Lotización San Rafael	Puyo	San Rafael	Primer orden	Asfaltada	Bueno
Preasociación de viviendas Bellavista	Puyo	Preasociación de viviendas Bellavista	Segundo orden	Lastrada	Regular

Fuente: (Entrix, Jornada de Campo, mayo 2022)

Elaboración: Entrix, junio 2022



**Figura 6-344 Vías de Acceso a las Localidades del Área de Estudio**

Fuente: (Entrix, Jornada de Campo, mayo 2022)  
 Elaboración: Entrix, junio 2022

### 6.4.11.3 Medios de Transporte

En relación con las vías antes descritas, se detallan los medios de transporte que utiliza la población de las localidades del área de estudio para movilizarse en cada una de las localidades.

Cabe mencionar que las localidades de: colonia Francisco de Orellana, asociación de viviendas Brisas del Puyo, cooperativa La Nacional, preasociación de viviendas Bellavista y la lotización San Rafael no cuenta con medio de transporte públicos.



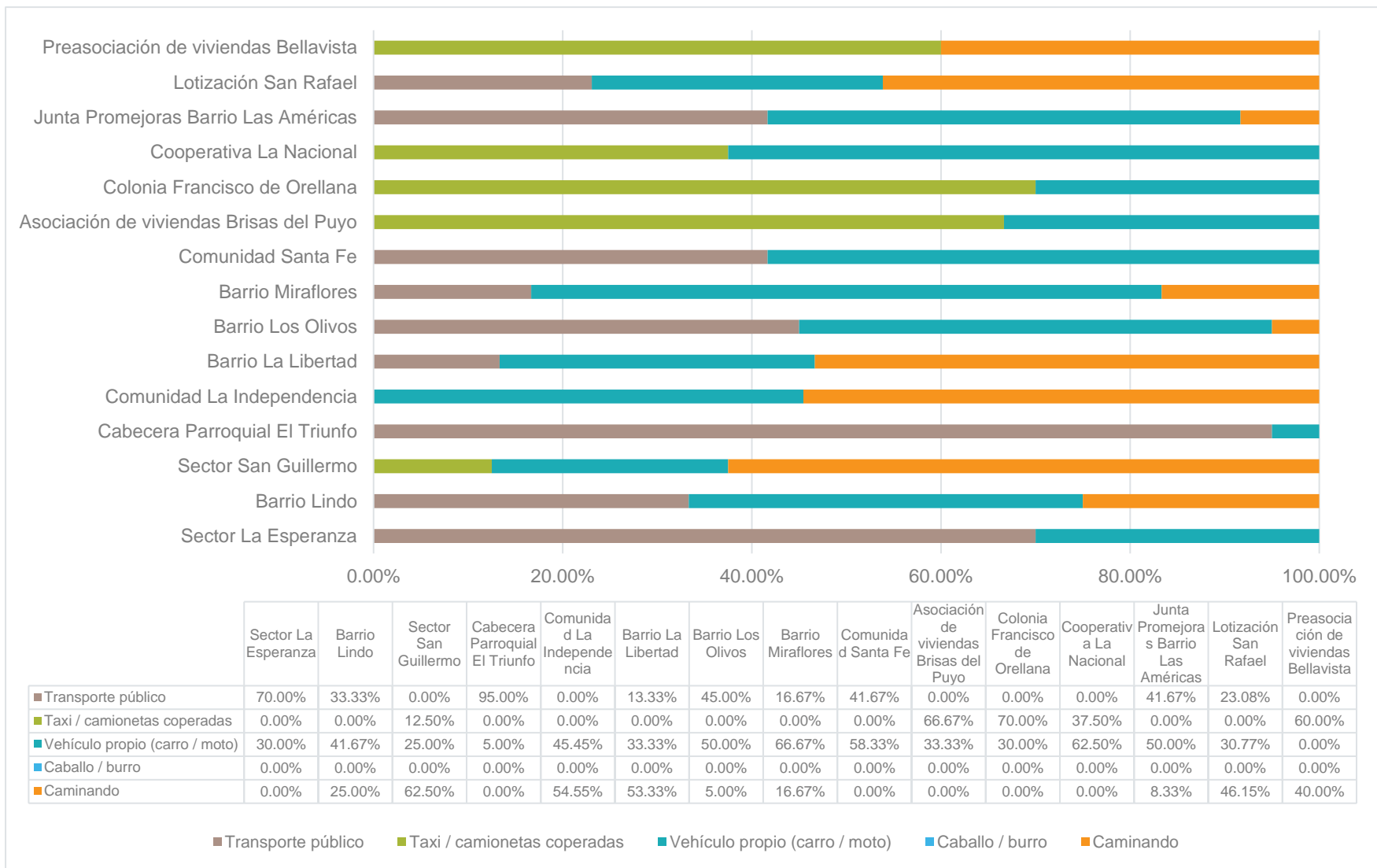
**Tabla 6-253 Medios de Transporte en las Localidades del Área de Estudio**

Localidad	Medios de Transporte	Cooperativa	Tramo Desde	Tramo Hasta	Valor (\$)	Turnos Diarios	Tiempo (min)
Sector La Esperanza	Bus	San Francisco	Puyo	La Esperanza	1,0	Cada hora	40
		Centinela del Oriente	Puyo	La Esperanza	1,0	Cada hora	40
		Río Tigre	Puyo	La Esperanza	1,0	Cada hora	40
Sector San Guillermo	Bus	Río Tigre	Puyo	San Guillermo	1,50	2 turnos diarios	30
Barrio Lindo	Bus	San Francisco	Puyo	Barrio Lindo	0,75	Cada hora	20
		Centinela del Oriente	Puyo	Barrio Lindo	0,75	Cada hora	20
		Río Tigre	Puyo	Barrio Lindo	0,75	Cada hora	20
Cabecera Parroquial El Triunfo	Bus	Centinela del Oriente	Puyo	El Triunfo	1,10	Cada hora	40
		Río Tigre	Puyo	El Triunfo	1,10	Cada hora	40
		San Francisco	Puyo	El Triunfo	1,10	Cada hora	40
Comunidad La Independencia	Bus	Bus	Puyo	La Y	1,75	Cada hora	60
Barrio La Libertad	Bus	Centinela del Oriente	Puyo	La Libertad	1,15	Cada hora	30
		Río Tigre	Puyo	La Libertad	1,15	Cada hora	30
		San Francisco	Puyo	La Libertad	1,15	Cada hora	30
Barrio Los Olivos	Bus	San Francisco	Puyo	Los Olivos	1,40	Cada hora	40
		Río Tigre	Puyo	Los Olivos	1,40	Cada hora	40
		Centinela del Oriente	Puyo	Los Olivos	1,40	Cada hora	40
Barrio Miraflores	Bus	San Francisco	Puyo	La Y	1,75	Cada hora	60
		Centinela del Oriente	Puyo	La Y	1,75	Cada hora	60
		Río Tigre	Puyo	La Y	1,75	Cada hora	60
Comunidad Santa Fe	Bus	San Francisco	Puyo	Santa Fe	1,15	Cada hora	30
		Centinela del Oriente	Puyo	Santa Fe	1,15	Cada hora	30
		Río Tigre	Puyo	Santa Fe	1,15	Cada hora	30
Junta Promejoras Barrio Las Américas	Bus	Cordero Guerra	Puyo	Fátima	0,40	4 turnos diarios	15
		Orquídea Amazónica	Puyo	Fátima	0,40	4 turnos diarios	15
		Intrapuyo	Puyo	Fátima	0,40	4 turnos diarios	15

Fuente: (Entrix, Jornada de Campo, mayo 2022)

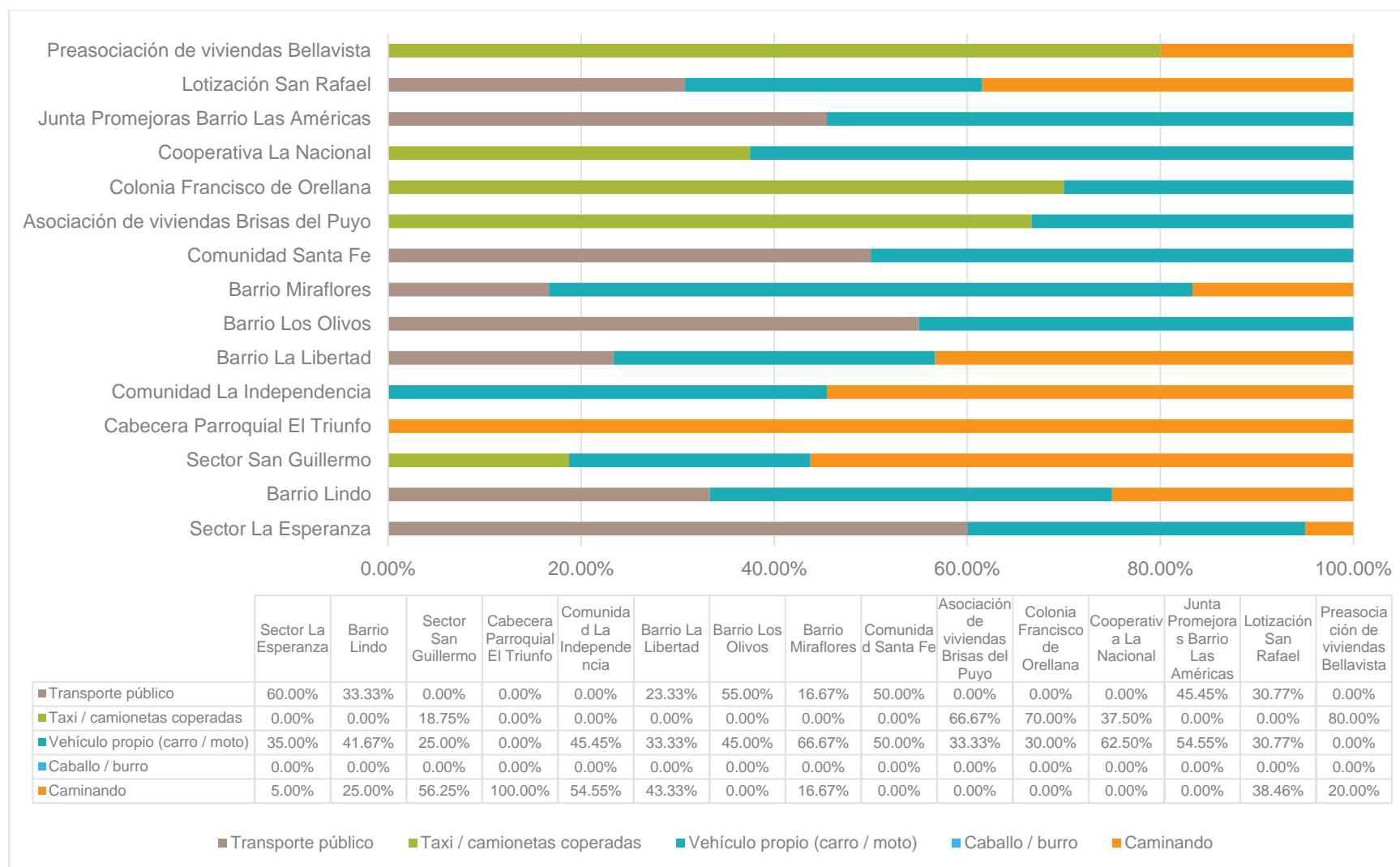
Elaboración: Entrix, junio 2022

Página en blanco



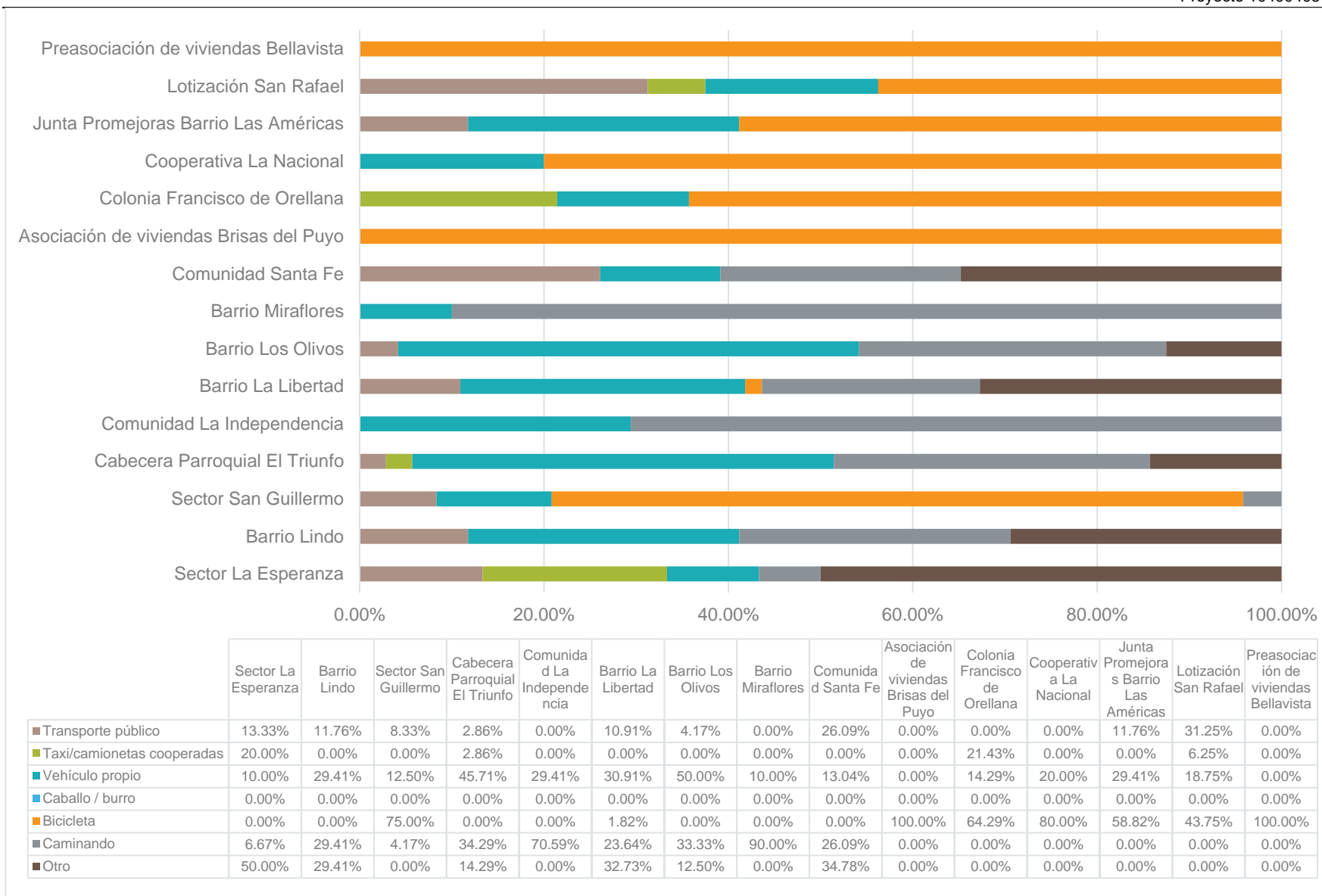
**Figura 6-345 Principal Medio de Transporte en las Localidades del Área de Estudio**

Fuente: (Entrix, Jornada de Campo, mayo 2022)  
Elaboración: Entrix, junio 2022



**Figura 6-346 Medios de Transporte al Centro de Salud en las Localidades del Área de Estudio**

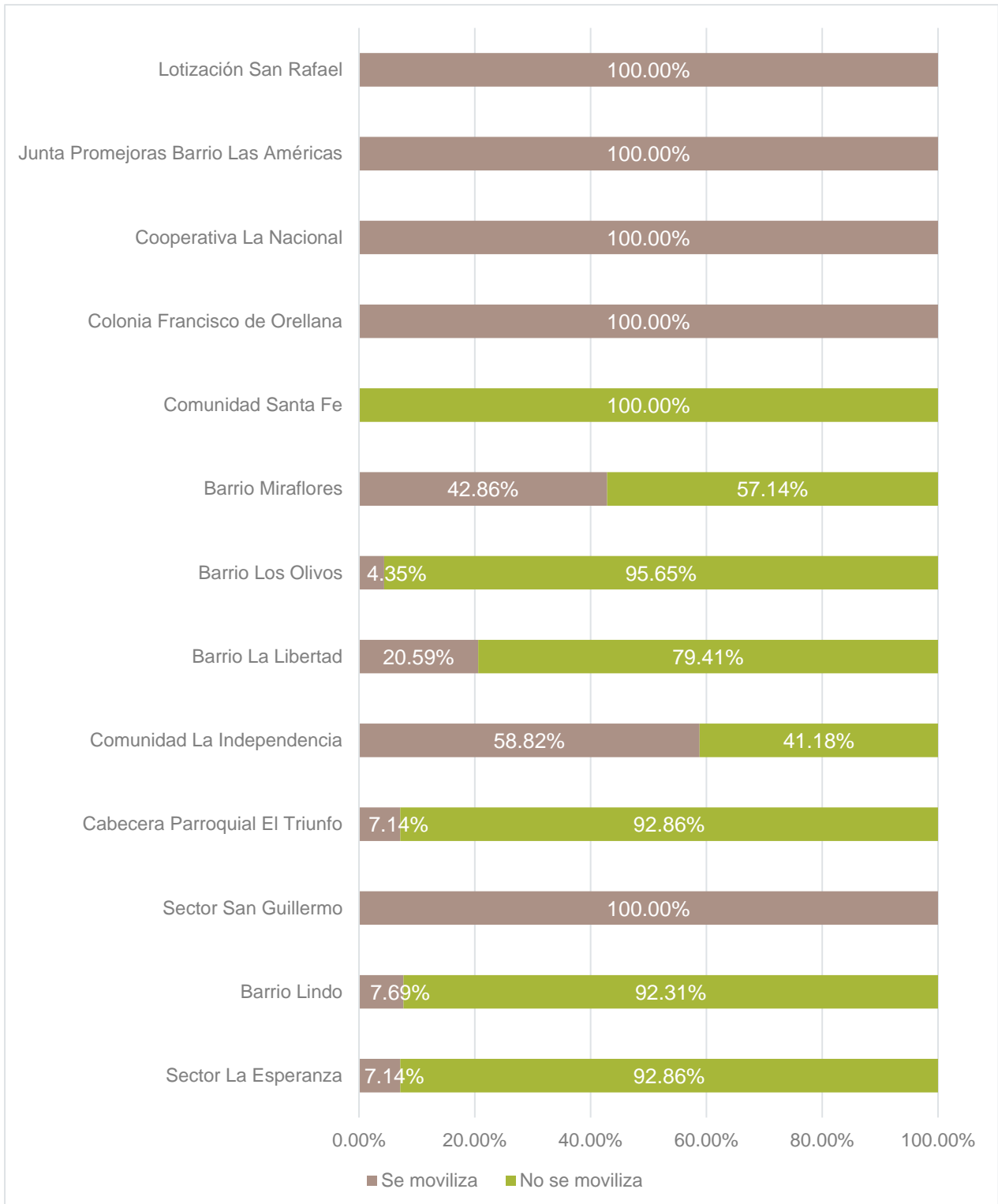
Fuente: (Entrix, Jornada de Campo, mayo 2022)  
 Elaboración: Entrix, junio 2022



**Figura 6-347 Medio de Transporte al Lugar de Trabajo en las Localidades del Área de Estudio**

Fuente: (Entrix, Jornada de Campo, mayo 2022)  
 Elaboración: Entrix, junio 2022

Página en blanco

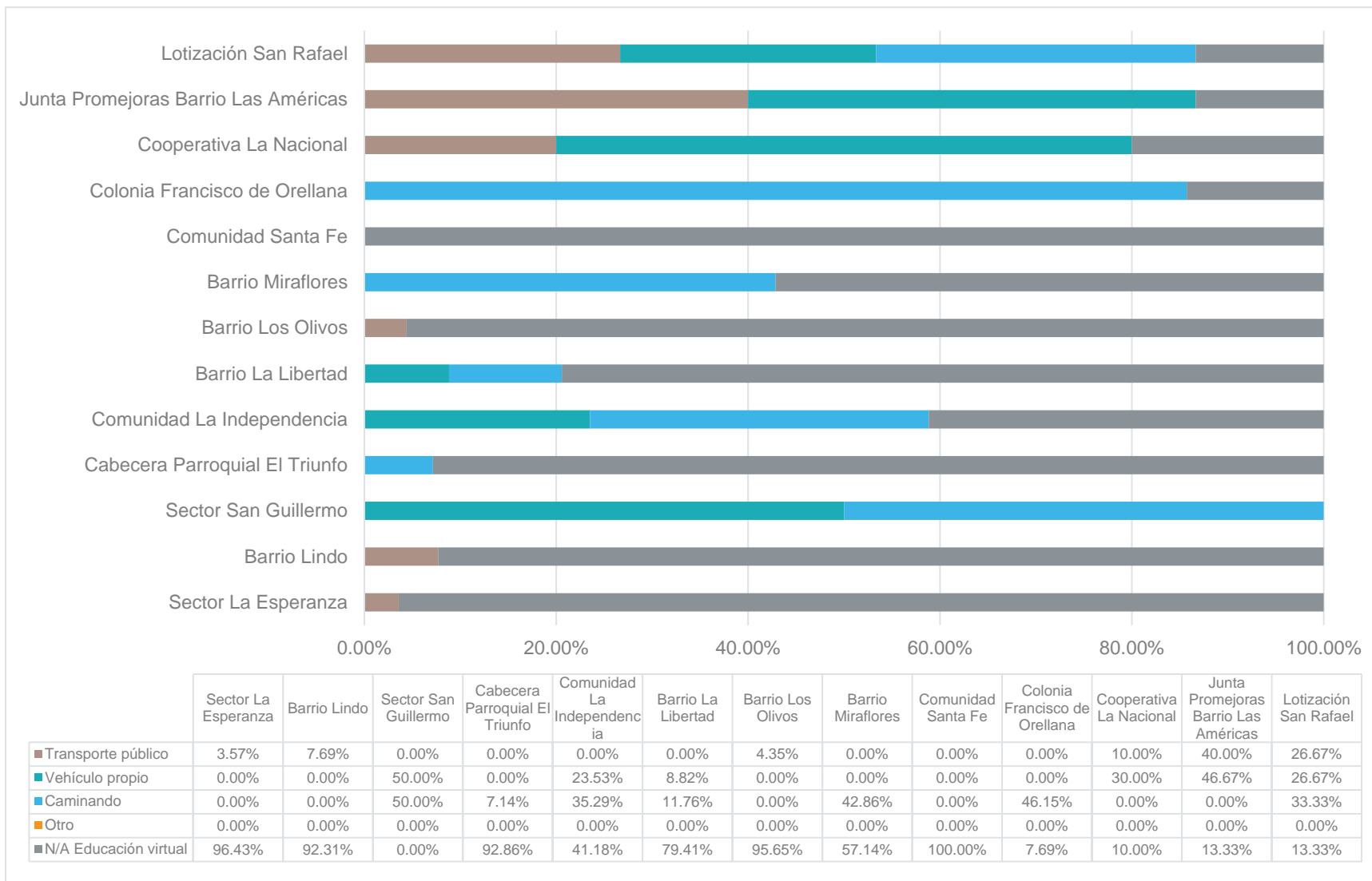


**Figura 6-348 Movilización a los Centros Educativos en las Localidades del Área de Estudio**

Fuente: (Entrix, Jornada de Campo, mayo 2022)  
 Elaboración: Entrix, junio 2022

Página en blanco





**Figura 6-349 Medio de Transporte al Centro Educativo en las Localidades del Área de Estudio**

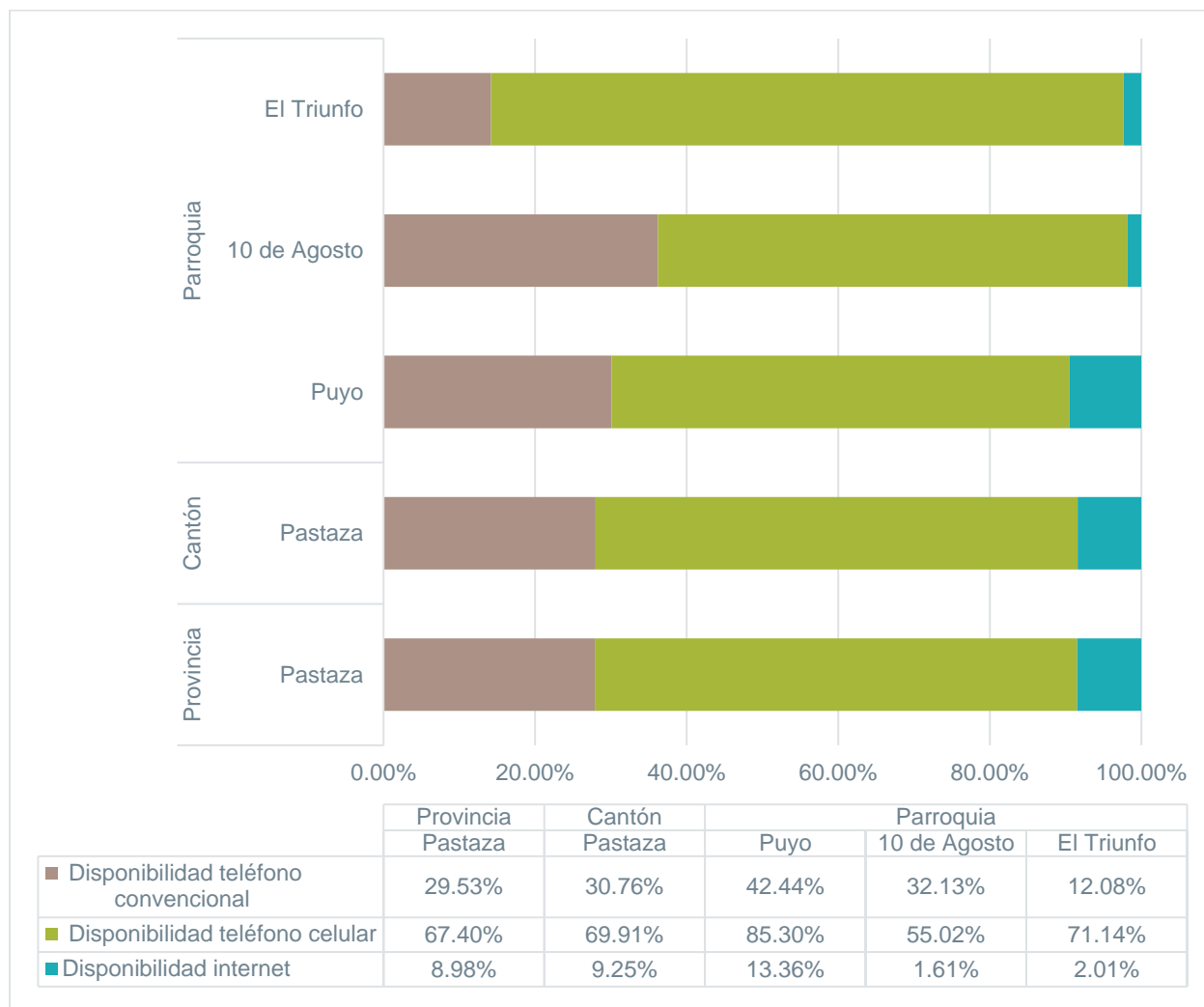
Fuente: (Entrix, Jornada de Campo, mayo 2022)  
Elaboración: Entrix, junio 2022

Página en blanco

#### 6.4.11.4 Tecnología y Medios de Comunicación

El acceso a los medios de comunicación es esencial para el desarrollo social y económico. En la actualidad, los servicios están en un proceso de ampliación y cambio institucional, tanto público como privado. Dentro de este tema se analiza el acceso al servicio de telefonía convencional, celular, internet, así como el acceso y preferencia de sintonía de televisión, radio y prensa.

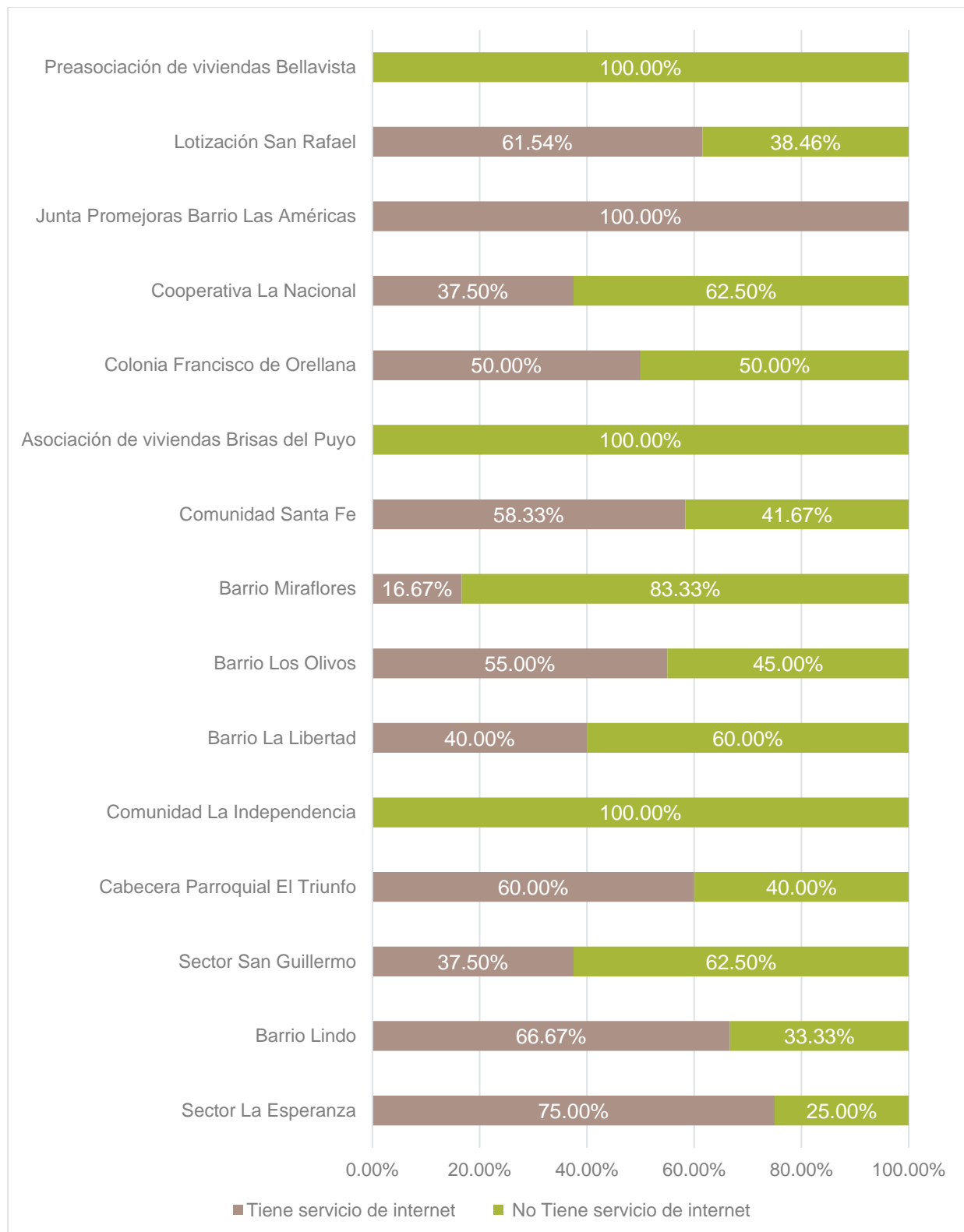
En la jurisdicción del área de estudio, se puede observar que el uso de telefonía celular (con un promedio del 69,75 %) predomina sobre la convencional (con un promedio del 29,39 %). El acceso a internet (con un promedio del 7,04 %) es muy limitado en los hogares de esta área de estudio.



**Figura 6-350 Disponibilidad de Teléfono e Internet en la Jurisdicción del Área de Estudio**

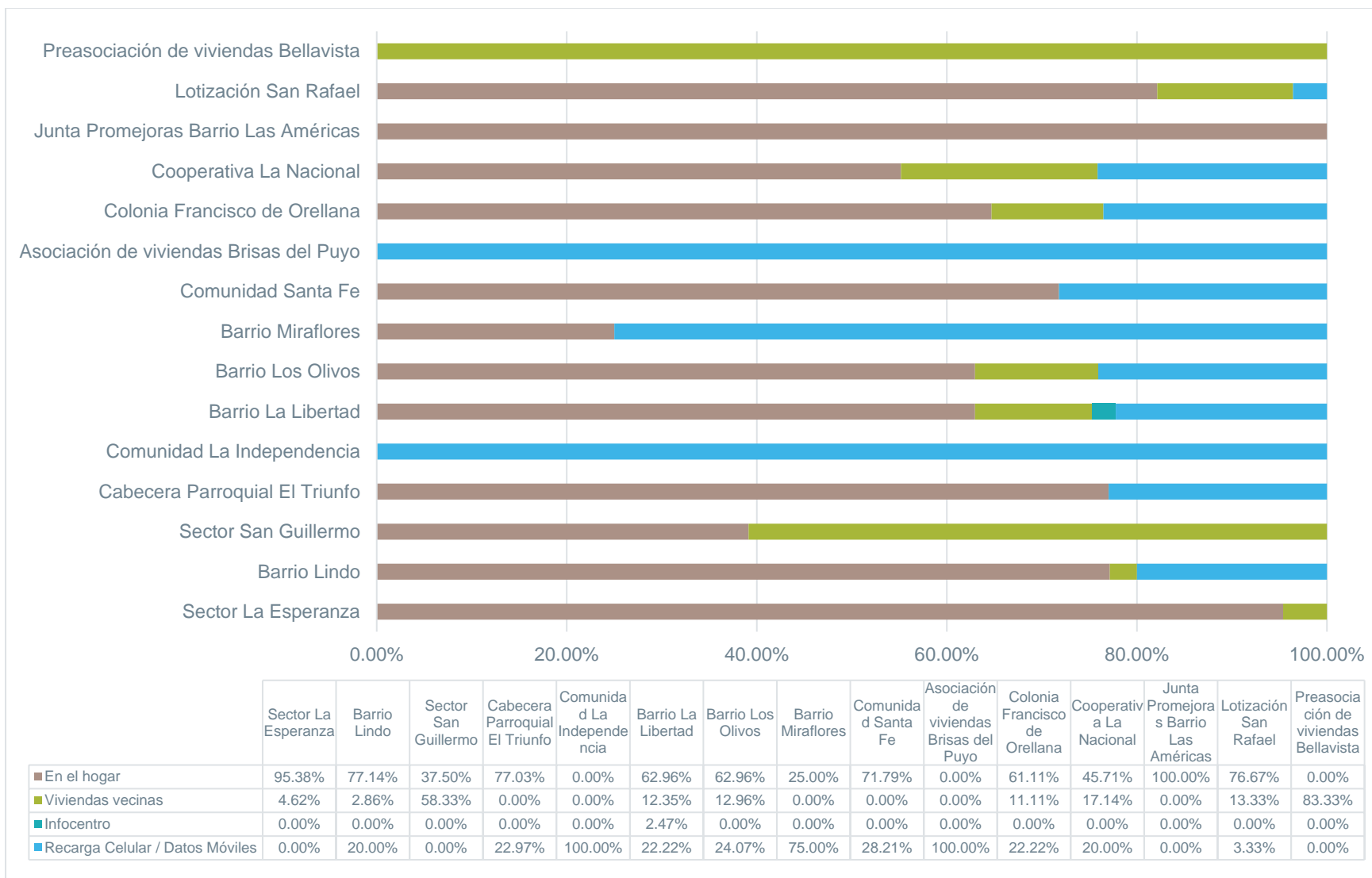
Fuente: (INEC, 2010)  
Elaboración: Entrix, junio 2022

En cuanto a las localidades del área de estudio, de acuerdo con el levantamiento de información. Se puede apreciar información relevante en referencia a los medios de comunicación en las figuras a continuación.



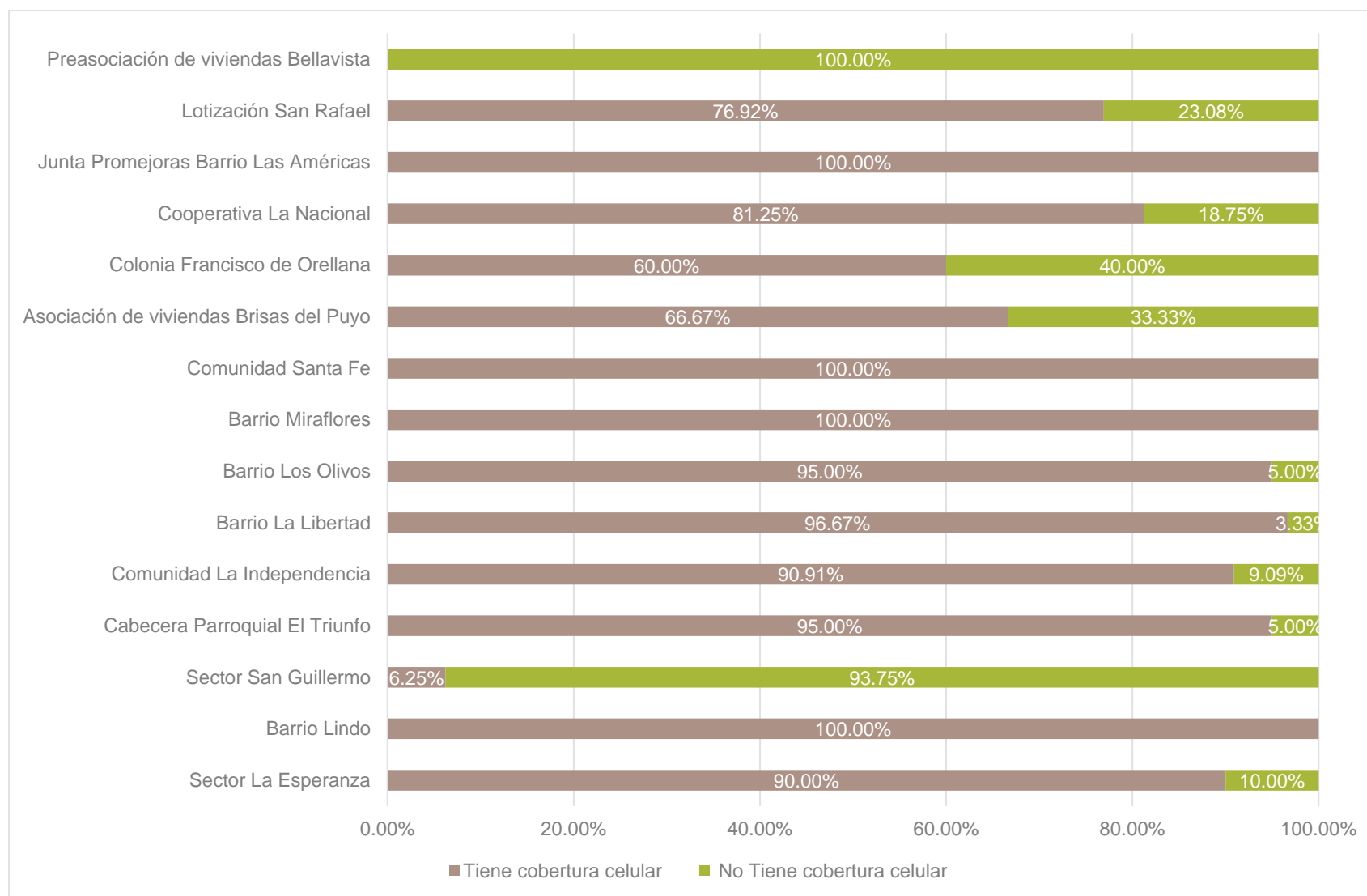
**Figura 6-351 Servicio de Internet en las Localidades del Área de Estudio**

Fuente: (Entrix, Jornada de Campo, mayo 2022)  
 Elaboración: Entrix, junio 2022



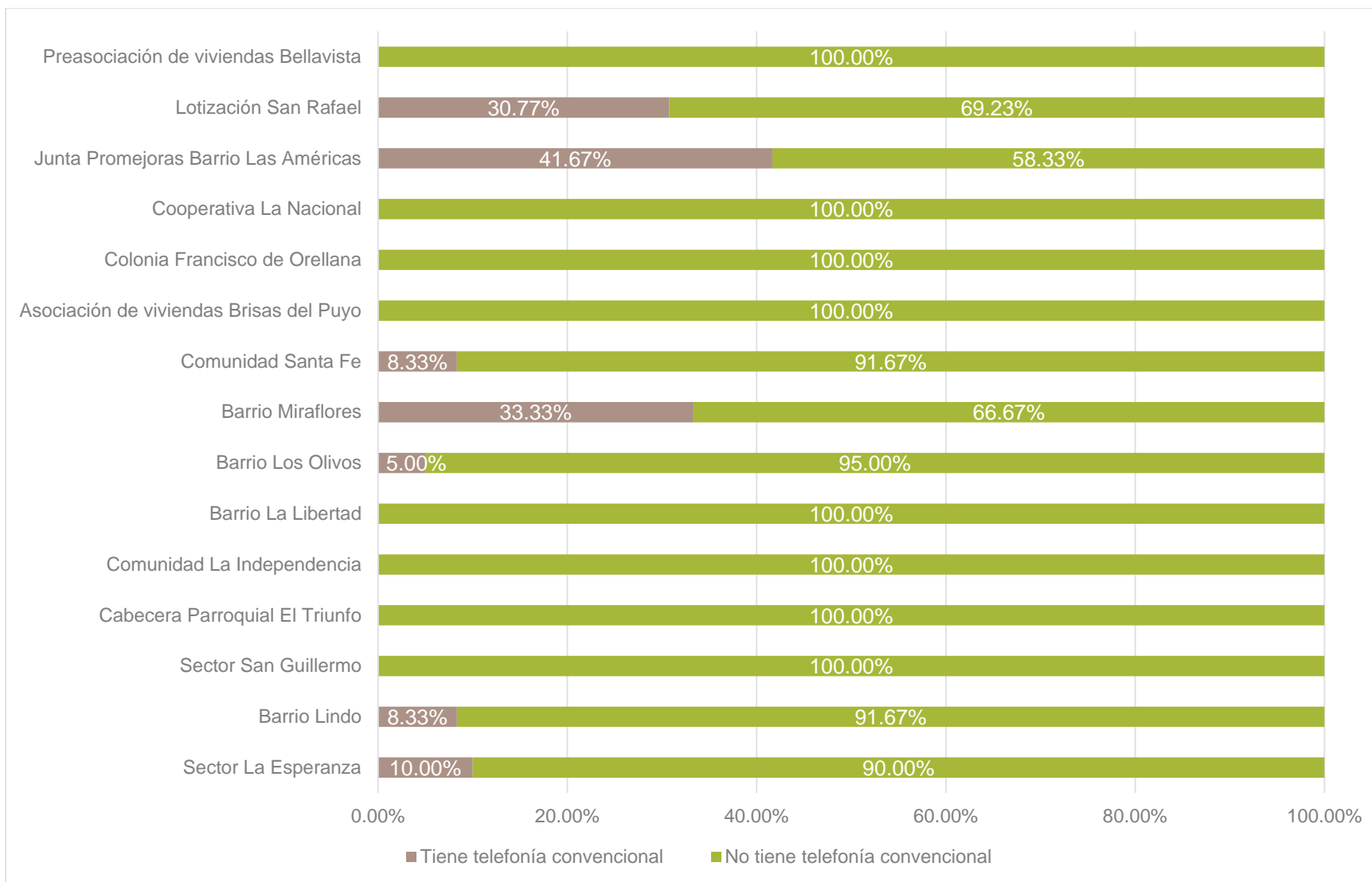
**Figura 6-352 Lugar de Acceso para Conectarse a Internet**

Fuente: (Entrix, Jornada de Campo, mayo 2022)  
 Elaboración: Entrix, junio 2022



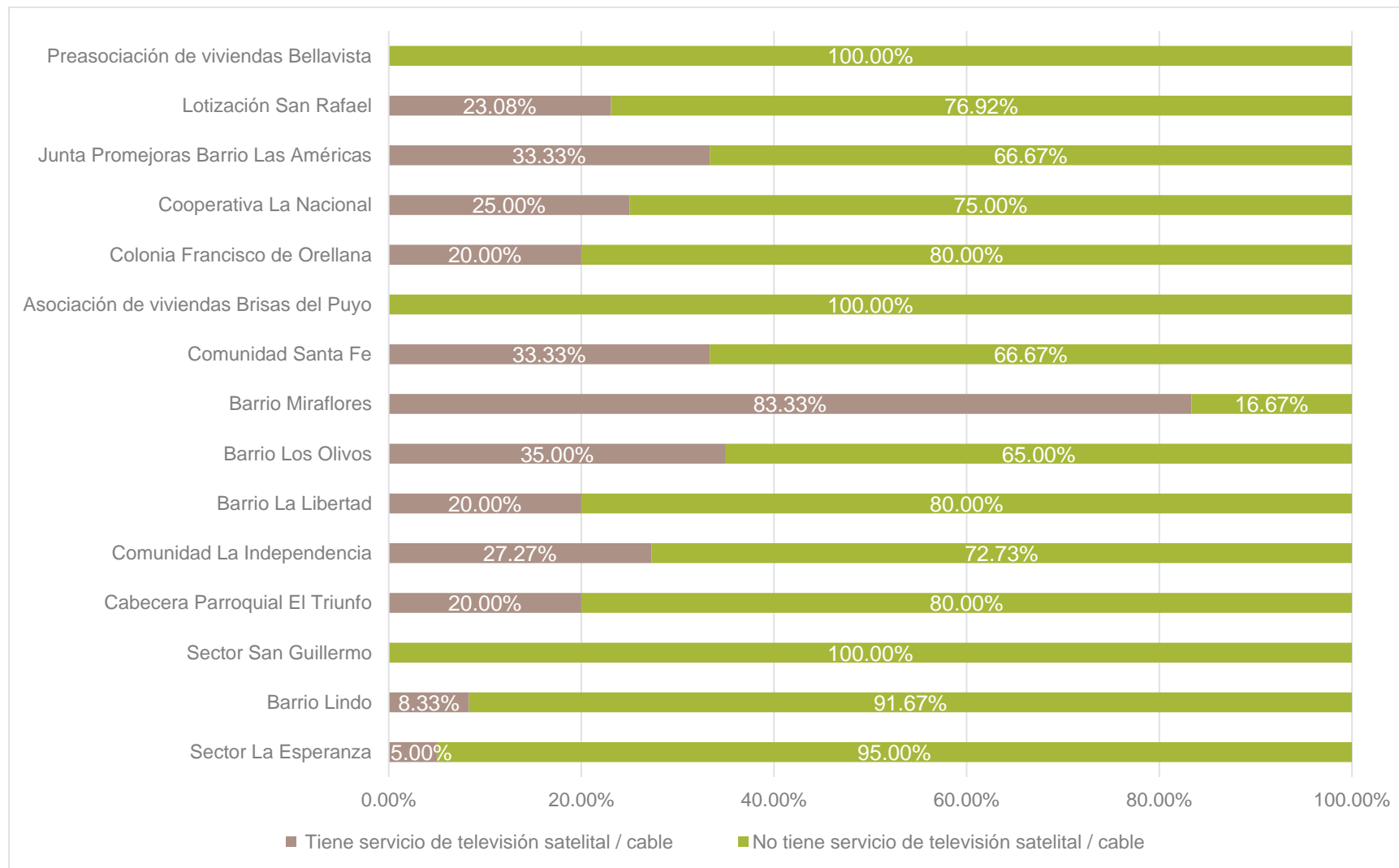
**Figura 6-353 Disponibilidad de Equipo Celular en las Localidades del Área de Estudio**

Fuente: (Entrix, Jornada de Campo, mayo 2022)  
 Elaboración: Entrix, junio 2022



**Figura 6-354 Telefonía Convencional en las Localidades del Área de Estudio**

Fuente: (Entrix, Jornada de Campo, mayo 2022)  
 Elaboración: Entrix, junio 2022



**Figura 6-355 Servicio de Televisión Satelital/Cable en las Localidades del Área de Estudio**

Fuente: (Entrix, Jornada de Campo, mayo 2022)  
 Elaboración: Entrix, junio 2022



## 6.4.12 Organización Socio-Administrativa

### 6.4.12.1 *Niveles de Gobierno*

Las últimas elecciones seccionales en Ecuador se realizaron en marzo de 2019. Las autoridades electas se posesionaron en su cargo el 24 de mayo de 2019, por un periodo de cuatro años. El Gobierno Autónomo Descentralizado (GAD) provincial se establece a través del prefecto, como autoridad de la función ejecutiva local, electo por votación popular a quien lo acompaña el viceprefecto, y al consejo provincial de elección indirecta. A nivel cantonal, en el GAD municipal la máxima autoridad ejecutiva es el alcalde, y el consejo municipal es el órgano legislativo. Los GAD parroquiales rurales están conformados por una junta parroquial integrada por los vocales elegidos por votación popular, entre los cuales el más votado lo presidirá, siendo esta la primera autoridad del ejecutivo.

En el área de estudio se presentan algunas estructuras que tienen injerencia en la toma de decisiones y acciones de las localidades. En términos político-administrativos, la instancia básica de organización en el área de influencia de las localidades del área de estudio es el GAD parroquial de Pastaza.

A continuación, se detallan las principales autoridades del área de estudio, tanto a nivel de GAD provinciales, municipales y parroquiales, como a nivel de gobernación y en relación con las principales entidades públicas.

**Tabla 6-254 Autoridades de los Gobiernos Autónomos Descentralizados**

Institución	Cargo	Nombre
<b>Gobierno Autónomo Descentralizado Provincial de Pastaza</b>	Prefecto	Jaime Guevara
	Viceprefecto	Cumandá del Carmen Guevara
<b>Gobierno Autónomo Descentralizado Municipal de Pastaza</b>	Alcalde-	Oswaldo Zúñiga
	Concejal	Rilo Bayas
	Concejal	Oswaldo Díaz
<b>Gobierno Autónomo Descentralizado Parroquial de El Triunfo</b>	Presidente	Vinicio Pozo
	Vicepresidente	Gloria Orellana
	Primer vocal	Fabian Díaz
	Segundo vocal	Gladys Alban
<b>Gobierno Autónomo Descentralizado Parroquial de 10 de Agosto</b>	Presidente	Wellington Vásquez
	Vicepresidente	Viviana Freire
	Primer vocal	Yadira Acuña
	Segundo vocal	Wilfrido Hidalgo

Fuente: (CNE, 2022)  
Elaboración: Entrix, junio 2022

Además de las autoridades de elección popular detalladas anteriormente, la función Ejecutiva, a través del Ministerio del Interior, designa un representante provincial que está a cargo de la gobernación. Dicha institución, a su vez, nombra un representante local a nivel del cantón denominado 'Jefe Político', y 'Teniente Político' a nivel parroquial. En cada cantón y en cada una de las parroquias, dichos cargos son de libre remoción. A continuación, se detallan estas autoridades del área de estudio.

**Tabla 6-255 Autoridades de la Gobernación: Jefes Políticos y Tenientes Políticos**

Institución	Cargo	Nombre
Gobernación provincial de Pastaza	Gobernador	Polo Lascano
Gobernación cantonal de Pastaza	Jefe Político	Daniel Valverde
GAD parroquial de El Triunfo	Teniente Político	Yulisa Santi
GAD parroquial de 10 de Agosto	Teniente Político	Yulisa Santi

Fuente: (Entrix, Jornada de Campo, mayo 2022)

Elaboración: Entrix, junio 2022

A continuación, se listan los representantes de las localidades del área de estudio. Cabe mencionar que la Cooperativa La Nacional no cuenta con directiva, pero es reconocida por el GAD Municipal de Pastaza.

**Tabla 6-256 Autoridades de las Localidades del Área de Estudio**

Parroquia	Localidades	Cargo	Nombre	Periodo de Directiva
10 de Agosto	Sector La Esperanza	Presidente	Mariana Yasaca	Noviembre 2021- Noviembre 2022. Periodo de un año
		Vicepresidente	Manuel Lasso	
		Secretario	Junior Morocho	
		Tesorerera	Ximena Zambrano	
	Sector San Guillermo	Presidente	Sergio Tanqueño	Año 2020-año 2022. Periodo de dos años
		Vicepresidente	Pepe Guevara	
		Secretario	David Bicura	
		Tesorerera	Soni Chacon	
Barrio Lindo	Presidente	Jose Fernández	Año 2020-año 2022. Periodo de dos años	
El Triunfo	Comunidad La Independencia	Presidente	Eder Moser Saula Apic	Año 2018-año 2022. Periodo de cuatro años
		Vicepresidente	Rosa Paz	
		Secretaria	Yomira Acuña	
		Tesorerera	Susana Chiarmachi	
	Barrio La Libertad	Presidente	Gilberto segundo Quinteros Murillo	Año 2021-año 2022. Periodo de un año.
		Secretaria, Tesorera	Marcela Quinteros	
		Vocal	Gloria Tamame	
	Barrio Los Olivos	Presidente	Milton Sánchez	Año 2020-año 2022. Periodo de dos años
		Vicepresidente	Olga Maita	
		Secretaria	Ana Maita	
		Tesorero	Carlos Vargas	
	Barrio Miraflores	Presidente	Jose Ludeña	Año 2006-hasta la actualidad. Periodo indefinido.
		Secretaria	Rosa Andache	
Tesorero		Beatriz Valverde		
	Presidente	Mélida Zumbana	Mayo 2020-mayo 2022.	

Parroquia	Localidades	Cargo	Nombre	Periodo de Directiva
Puyo	Comunidad Santa Fe	Vicepresidente	Cristóbal Flores	Periodo de dos años.
		Secretaria	Manuela Sillagana	
		Tesorero	Luz Kukush	
	Colonia Francisco de Orellana	Presidente	Alejandro Chuqui	Año 2008-hasta la actualidad. Periodo indefinido, una sola directiva.
		Vicepresidente	Segundo Manuel Chuqui	
		Secretaria	Leticia Tagua	
		Tesorero	Samuel Chulco	
	Asociación de viviendas Brisas del Puyo	Presidente	Vicente Alban	Año 2022-año 2024. Periodo de dos años
		Vicepresidente	Galo Huatatoca	
		Secretaria	Guadalupe Sarchí	
		Tesorero	Luisa Cuvi	
	Preasociación de viviendas Bellavista	Presidente	Nancy Camacho	Año 2021-año 2023. Periodo de dos años
		Vicepresidente	Xavier Yerovi	
		Secretaria	Gabriel Paredes	
		Tesorero	Juan Ashqui	
Lotización San Rafael	Presidente	Miriam Dilema	Año 2021-año 2023. Periodo de dos años	
	Vicepresidente	María Mejía		
	Secretaria	María Mejía		
Junta Promejoras Barrio Las Américas	Presidente	Antonio Escobar	Año 2022-año 2024. Periodo de dos años	
	Vicepresidente	Milton Gonzales		
	Secretaria	Cecilia Choto		
	Tesorero	Dr. Tamayo		

Fuente: (Entrix, Jornada de Campo, mayo 2022)

Elaboración: Entrix, junio 2022

A continuación, se listan los representantes de las organizaciones de las diferentes localidades. Para las localidades ubicadas en la parroquia 10 de Agosto “Sector San Guillermo, Sector La Esperanza, y Barrio Lindo”, únicamente cuentan con directiva.

**Tabla 6-257 Autoridades de las Organizaciones Sociales de las Localidades del Área de Estudio**

Parroquia	Localidades	Organización	Cargo	Nombre
Puyo	Colonia Francisco de Orellana	Banco Comunitario Colonia Francisco de Orellana	Presidente	Mario Sánchez
			Secretario	Teresa Gerena
			Tesorero	Janeth Chuqui
		Junta de Agua Colonia Francisco de Orellana	Coordinador	Mario Sánchez
			Presidente	Segundo José Tagua
			Secretario	Nelson Chuqui
	Junta Promejoras Barrio Las Américas	Junta de Agua Barrio Las Américas	Tesorero	Mario Sánchez
			Presidente	Hernán Escobar
			Secretario	Aida Hualpa
El Triunfo	Cabecera parroquial El Triunfo	Asociación de Productores de la Parroquia El Triunfo (Asociación de Chacrereros)	Tesorero	Fausto Carbo
			Secretario	Aida Hualpa
			Presidente	Hernán Escobar
		Asociación de desarrollo ASODESTRI Chifles	Presidente	Juan Eraldo Mena Quinteros
			Secretaria	Gloria orellana
			Vicepresidente	Carmen Odila Diaz Pilamala
		Asociación de Ganaderos del Triunfo	Tesorero	Ligia Campio
			Secretario	Washington Quishpe
			Presidente	Alfonso Flores
		Grupo de mujeres rurales emprendedoras de cuyes	Administrador	Milton Predes
			Secretaria	Irma Villafuerte
			Vicepresidente	Miriam Ávila
			Presidente	Gloria Roxana Villafuerte Parra
		Tesorero	Martha Ruiz	

Fuente: (Entrix, Jornada de Campo, mayo 2022)  
Elaboración: Entrix, junio 2022

#### 6.4.12.2 Organizaciones Sociales Locales

“De acuerdo con lo que dispone la Constitución y leyes del Ecuador, se reconocen todas las formas de organización de la sociedad, como expresión de soberanía popular que contribuyen a la defensa de los derechos individuales y colectivos, gestión y resolución de problemas y conflictos, el fomento de la solidaridad, la construcción de la democracia, la búsqueda del buen vivir, la incidencia en decisiones y políticas públicas, el control social de los niveles de gobierno, entidades públicas y privadas de servicio público. Las organizaciones sociales deben cumplir con principios de alternabilidad en su dirigencia, el respeto a la equidad de género y la inclusión, la interculturalidad y tener alcance territorial.” (Consejo de Participación Ciudadana y Control Social, s.f.).

La organización social es un mecanismo mediante el cual la población establece estamentos propios para administrar y regular la vida cotidiana en el marco de la satisfacción de las necesidades locales.

Según el Art. 3 del Registro Oficial N°19 (2013), “las organizaciones sociales se definen como el conjunto de formas organizativas de la sociedad, a través de las cuales las personas, comunas, comunidades, pueblos, nacionalidades y colectivos, tienen derecho a convocarse para constituirse en una agrupación humana organizada, coordinada y estable, con el propósito de interactuar entre sí y emprender metas y objetivos lícitos para satisfacer necesidades humanas, para el bien común de sus miembros y/o de la sociedad en general, con responsabilidad social y en armonía con la naturaleza, cuya voluntad se expresa mediante acto constitutivo, colectivo y voluntario de sus miembros y se regula por normas establecidas para el cumplimiento de sus propósitos”.

Cada una de estas localidades cuenta con una organización propia, que se convierte en la organización social de primer nivel más representativa de esta población, sea esta con un reconocimiento jurídico o, de hecho; sin embargo, en ambos casos no constituye un reconocimiento legal en cuanto a división territorial, límites o ubicación geográfica.

La legalidad de una organización está dada por el reconocimiento que tenga ante una institución del Estado; de acuerdo con la naturaleza de esta, debe realizar el trámite de legalización ante la cartera de Estado que tenga competencia, sea en el Ministerio de Inclusión Económica y Social (MIES), el GAD municipal o Consejo de Desarrollo de las nacionalidades y pueblos del Ecuador (CONDENPE), en caso de las organizaciones indígenas.

Actualmente, desde el Estado se realizaron acciones para concentrar la información de todas las organizaciones sociales, inicialmente a través de la Dirección de Registro Único de Organizaciones de la Sociedad Civil, en donde se encontraban registradas 1270 organizaciones sociales a nivel nacional, producto del trabajo desarrollado durante cuatro años de existencia de dicha dependencia. Para el 2013, a través del Decreto Ejecutivo No. 16, de 4 de junio de 2013, se crea el Sistema Unificado de Información de las Organizaciones Sociales (SUIOS) que, de acuerdo con la normativa, debe ser administrado por la Secretaría Nacional de Gestión de la Política. El Registro Único de Organizaciones de la Sociedad Civil (RUOSC) alcanza un registro de tan solo 4838 organizaciones a nivel nacional, de un universo aproximado de 200 000 contabilizadas, de aquellas que han obtenido personería jurídica y aquellas que actúan como organizaciones ‘de hecho’ (Secretaría Nacional de Gestión de la Política, 2016).

Todas estas organizaciones sociales están representadas por una asamblea comunitaria y, tanto sus estatutos como su organización están dados por todos sus miembros en consenso. Normalmente, está conformada por un presidente, vicepresidente, tesorero, secretario, procurador síndico y vocales, electos por periodos establecidos, generalmente entre uno y dos años.

En general, la interrelación se produce entre las diferentes instancias de organización social, de manera puntual y con un alcance local, ya que la existencia de los niveles primarios de organización responde a la necesidad de llevar a cabo, justamente, interacciones con otros miembros de la sociedad local, que tienen un papel que desempeñar en la dinámica propia de la cotidianidad de sus habitantes.

Las localidades, en su afán de legalizarse y visibilizar su existencia, se han conformado en organizaciones sociales denominadas como recinto o comunidad, acompañadas con el nombre propio de la localidad para fines del presente estudio. Este tipo de organizaciones sociales se han agrupado como ‘Organizaciones Comunitarias’; por otro lado, están las organizaciones sociales con finalidades específicas, como las asociaciones agrícolas, asociaciones deportivas y educativas, que se han agrupado de acuerdo con la definición del SUIOS<sup>17</sup> como ‘Otras Organizaciones’.

En el área se identifica la comuna El Triunfo, la cual cuenta con el reconocimiento y aprobación de su Estatuto Jurídico mediante Acuerdo Ministerial Nro. 0012P-2021 de fecha 19 de julio de 2021, emitido por el Ministerio de Inclusión Económica y Social.

---

<sup>17</sup> Otras Organizaciones: Además existen otras organizaciones nacionales, como juntas de agua, de regantes, centros agrícolas, cámaras de agricultura, entre otras similares que se rigen por sus propias leyes.

A continuación, se presenta un detalle de las organizaciones sociales representativas de las localidades del área de estudio, de acuerdo con la clasificación antes señalada; adicionalmente, se indica si dicha organización está registrada en el SUIOS; los documentos de respaldo se incluyen como anexos del presente informe (Anexo B. Respaldo línea base. B.3 Componente socioeconómico. 3. Documentos de Respaldo, 2. Organizaciones sociales).

**Tabla 6-258 Organizaciones Sociales en el Área de Estudio**

Parroquia	Localidad	Nombre Completo de la Organización	Clasificación de la Organización	Tipo de Organización	Organización Legal/Jurídica	SUIOS	Institución que la Reconoce	Reconocimiento del GAD Parroquial o Cantonal
10 de Agosto	Sector La Esperanza	Directiva La Esperanza	Organización comunitaria	Comunitaria	No	No	GAD cantonal Pastaza-PDOT GAD Parroquial de 10 de Agosto PDOT	Sí
10 de Agosto	San Guillermo	Directiva San Guillermo	Organización comunitaria	Comunitaria	No	No	GAD cantonal Pastaza-PDOT GAD Parroquial de 10 de Agosto PDOT	Sí
10 de Agosto	Barrio Lindo	Directiva Barrio Lindo	Organización comunitaria	Comunitaria	No	No	GAD Parroquial de 10 de Agosto PDOT	Sí
El Triunfo	Cabecera parroquial El Triunfo	Directiva Cabecera Parroquial El Triunfo	Organización comunitaria	Comunitaria	Sí	No	GAD cantonal Pastaza-PDOT GAD parroquial El Triunfo-PDOT	Sí
El Triunfo	Cabecera parroquial El Triunfo	Asociación de desarrollo ASODESTRI Chifles	Otras organizaciones	Producción y Comercio	Sí	Si	Ministerio de Inclusión Económica y Social	Sí
El Triunfo	Cabecera parroquial El Triunfo	Asociación de Ganaderos del Triunfo	Otras organizaciones	Agropecuaria	Sí	Si	Ministerio de Agricultura, Ganadería, Acuicultura y Pesca	Sí
El Triunfo	Cabecera parroquial El Triunfo	Grupo de mujeres rurales emprendedoras de Cuyes	Otras organizaciones	Mujeres	No	No	-	Sí
El Triunfo	Cabecera parroquial El Triunfo	Asociación de Productores de la Parroquia El Triunfo (Asociación de Chacreros)	Otras organizaciones	Comercio	Sí	No	Ministerio de Agricultura, Ganadería, Acuicultura y Pesca	Sí
El Triunfo	Comunidad La Independencia	Directiva La Independencia	Organización comunitaria	Comunitaria	Sí	No	GAD cantonal Pastaza-PDOT GAD parroquial El Triunfo-PDOT	Sí

Parroquia	Localidad	Nombre Completo de la Organización	Clasificación de la Organización	Tipo de Organización	Organización Legal/Jurídica	SUIOS	Institución que la Reconoce	Reconocimiento del GAD Parroquial o Cantonal
El Triunfo	Comunidad La Independencia	Grupo de Danza ARUTA UCHIRI	Otras organizaciones	Cultural	No	No	-	Sí
El Triunfo	Barrio La Libertad	Directiva La Libertad	Organización comunitaria	Comunitaria	No	No	GAD cantonal Pastaza-PDOT GAD parroquial El Triunfo-PDOT	Sí
El Triunfo	Barrio La Libertad	Sistema de Junta de Agua La Libertad	Otras organizaciones	Junta de Agua	No	No	-	Sí
El Triunfo	Barrio Los Olivos	Directiva Los Olivos	Organización comunitaria	Comunitaria	No	No	GAD cantonal Pastaza-PDOT GAD parroquial El Triunfo-PDOT	Sí
El Triunfo	Barrio Miraflores	Directiva Miraflores	Organización comunitaria	Comunitaria	No	No	GAD parroquial El Triunfo-PDOT	Sí
El Triunfo	Comunidad Santa Fe	Directiva Santa Fe	Organización comunitaria	Comunitaria	No	No	GAD cantonal Pastaza-PDOT GAD parroquial El Triunfo-PDOT	Sí
El Puyo	Asociación de viviendas Brisas del Puyo	Directiva Asociación de viviendas Brisas del Puyo	Organización comunitaria	Comunitaria	Si	No	Ministerio de Desarrollo Urbano y Vivienda	Sí
El Puyo	Colonia Francisco de Orellana	Directiva Colonia Francisco de Orellana	Organización comunitaria	Comunitaria	No	No	GAD cantonal Pastaza-PDOT	Sí
El Puyo	Colonia Francisco de Orellana	Sistema de Junta de Agua Colonia Francisco de Orellana	Otras organizaciones	Junta de Agua	Si	No	Secretaría del Agua	Sí
El Puyo	Colonia Francisco de Orellana	Cobertizo Colonia Francisco de Orellana	Otras organizaciones	Gestión de desechos	No	No	GAD cantonal Pastaza	Sí
El Puyo	Colonia Francisco de Orellana	Banco Comunitario Colonia Francisco de Orellana	Otras organizaciones	Comunitario	No	No	GAD cantonal Pastaza	Sí
El Puyo	Cooperativa La Nacional	Cooperativa La Nacional	Organización comunitaria	Comunitaria	No	No	-	No



Parroquia	Localidad	Nombre Completo de la Organización	Clasificación de la Organización	Tipo de Organización	Organización Legal/Jurídica	SUIOS	Institución que la Reconoce	Reconocimiento del GAD Parroquial o Cantonal
El Puyo	Junta Promejoras Barrio Las Américas	Directiva Junta Promejoras Barrio Las Américas	Organización comunitaria	Comunitaria	No	No	GAD cantonal Pastaza-PDOT	Sí
El Puyo	Junta Promejoras Barrio Las Américas	Sistema de Junta de Agua Junta Promejoras Barrio Las Américas	Otras organizaciones	Junta de Agua	Si	No	Secretaria del Agua	Sí
El Puyo	Lotización San Rafael	Directiva Lotización San Rafael	Organización comunitaria	Comunitaria	No	No	-	No
El Puyo	Preasociación de viviendas Bellavista	Directiva Preasociación de viviendas Bellavista	Organización comunitaria	Comunitaria	Si	No	Ministerio de Desarrollo Urbano y Vivienda. GAD cantonal Pastaza-PDOT	Sí

Fuente: (Entrix, Jornada de Campo, mayo 2022)  
 Elaboración: Entrix, junio 2022

Página en blanco

### 6.4.12.3 Organizaciones Comunitarias

Los tipos de organización social básicos establecidos en el área de estudio están dados principalmente por la interacción social a nivel comunitario, es decir, organizaciones de primer grado con objetivos específicos en un contexto limitado.

Las organizaciones sociales de primer nivel se conforman en búsqueda de beneficios y mejoras para el entorno social en el que se desenvuelven. En las áreas rurales, la población se organiza por medio las directivas de las localidades; sin embargo, en el área urbana, política y administrativamente, la instancia son los barrios, recintos o sectores, los cuales en ocasiones se organizan entre sí mediante los comités promeoras o directivas de lotizaciones/ciudadelas.

Debido a que los medios de organización tienen alcance local, no existe asociación o coordinación directa entre los diferentes sectores, sino que la articulación se produce al momento de interactuar con los gobiernos locales; en este caso, los gobiernos autónomos descentralizados (GAD), sean parroquiales o cantonales. Por tal motivo, los pobladores se reúnen por temas puntuales de intereses personales y conforman comisiones para tratar temas ante las autoridades parroquiales, que se disuelven una vez concluido la diligencia.

Las directivas de las localidades son electas por la población y cuentan con reconocimiento social y político en algunos casos.

### 6.4.13 Percepción Social

La percepción social es el proceso por el cual las personas comprenden y categorizan el comportamiento de los demás e incluso de objetos no sociales. Está influida por las creencias y las expectativas, que están limitadas por la información precisa que se obtiene de cierto tema (Gerrig & Zimbardo, 2005). La información incompleta o desconocimiento puede provocar prejuicios y, en general, juicios de valor erróneos y arbitrarios. Estos escenarios se presentan con el desarrollo de los proyectos de infraestructura que se entrelazan con las actividades cotidianas de la población, como es el caso del proyecto de estudio.

#### 6.4.13.1 Percepción Social de los Representantes de Organizaciones Comunitarias y Autoridades Locales

El presente acápite recopila la información sobre la percepción de los principales actores sociales del área de estudio, tales como autoridades electas que representan a las instituciones de gobierno local (GAD parroquial de Puyo, El Triunfo y 10 de Agosto) y a los representantes de las organizaciones sociales comunitarias. La información fue levantada por medio de entrevistas semiestructuradas y responde a los criterios personales de cada uno de los entrevistados.

En la tabla a continuación, se listan las autoridades y representantes locales entrevistados.

**Tabla 6-259 Lista de Entrevistados: Autoridades y Representantes Locales**

Fecha	Localidad	Institución	Cargo	Nombre
23/01/2022	Sector La Esperanza	La Esperanza	Presidente	Mariana Yasaca
24/01/2022	Barrio Lindo	Barrio Lindo	Presidente	José Fernández
21/01/2022	Barrio Miraflores	Barrio Miraflores	Expresidente	Alfonso Filimon Flores Yáñez
21/01/2022	Barrio Los Olivos	Barrio Los Olivos	Presidente	Milton Hernando Sánchez Quinteros

Fecha	Localidad	Institución	Cargo	Nombre
21/01/2022	Comunidad La Independencia	Comunidad La Independencia	Presidente	Eder Moser Savla Apic
24/01/2022	Comunidad Santa Fe	Comunidad Santa Fe	Presidente	Mélida Guadalupe Zumbana
23/01/2022	Barrio La Libertad	Barrio La Libertad	Presidente	Gilberto Segundo Quinteros Murillo
22/01/2022	Cabecera parroquial El Triunfo	Grupo de Mujeres Rurales Emprendedoras	Presidente	Gloria Roxana Villafuerte Parra
22/01/2022	Cabecera parroquial El Triunfo	Asociación de Ganaderos	Presidente	Milton Paredes
23/01/2022	Cabecera parroquial El Triunfo	ASODESTRI	Presidente	Marcos Vinicio Vargas Pilco
20/01/2022	Cabecera parroquial El Triunfo	Gobierno parroquial	Presidente	Jenry Vinicio Pozo Gómez
24/01/2022	Barrio La Libertad	Sistema de agua del barrio	Tesorera	Carmen Maricela Quinteros Diaz
24/05/2022	Preasociación de viviendas Bellavista	Preasociación de viviendas Bellavista	Presidente	Nancy Camacho
23/05/2022	Asociación de viviendas brisas del Puyo	Asociación de viviendas brisas del Puyo	Presidente	Vicente Alban
22/05/2022	Asociación de viviendas brisas del Puyo	Habitante de la localidad	Habitante	Néstor Arturo Tirira Guerrero
23/05/2022	Colonia Francisco de Orellana	Banco comunitario	Presidente	Mario Sánchez
21/05/2022	Colonia Francisco de Orellana	Colonia Francisco de Orellana	Vicepresidente	Segundo Manuel Chuqui
23/05/2022	Colonia Francisco de Orellana	Colonia Francisco de Orellana	Presidente	Alejandro Chuqui

Fecha	Localidad	Institución	Cargo	Nombre
21/05/2022	Colonia Francisco de Orellana	Junta de Agua	Presidente	Segundo José Tagua
21/05/2022	Sector San Guillermo	Sector San Guillermo	Presidente	Sergio Emilio Tanqueño
22/05/2022	Cooperativa La Nacional	Habitante de la localidad	Habitante	Víctor Hugo Correa Guerrero
24/05/2022	Lotización San Rafael	Lotización San Rafael	Vicepresidente de	Maria Mejía
25/05/2022	Junta Promejoras Barrio Las Américas	Junta Promejoras Barrio Las Américas	Presidente	Antonio Escobar
24/05/2022	Junta Promejoras Barrio Las Américas	Junta Promejoras Barrio Las Américas	Coordinadora CDI	Evelyn Moreira Zambrano

Fuente: (Entrix, Jornada de Campo, mayo 2022)  
Elaboración: Entrix, junio 2022

El formulario aplicado estuvo enfocado en temas principales: percepción ante la empresa, percepción ante la gestión social y percepción sobre la gestión ambiental; a continuación, se detalla el objetivo específico de la sección, con la pregunta aplicada (Anexo B. Documentos de Respaldo, B.3 Social, 2. Respaldos Formularios).

El levantamiento de información sobre percepción estuvo enfocado a las actividades que realiza Pluspetrol como organización en términos generales, es por ello que la percepción se puede ver interpretada con las actividades hidrocarburíferas que realiza Pluspetrol en el Bloque 10, lo que conlleva a que no se considere de manera particular y solamente a las actividades del presente proyecto, el cual corresponde al sector eléctrico y no ha sido ejecutado. Por lo antes mencionado a continuación se detallan preguntas relacionadas con convenios y /o acuerdos, contratación de mano de obra local, socializaciones, contaminación, pasivos ambientales existentes a pesar de no mantener una relación directa con el proyecto, con el objetivo de evidenciar la percepción de los pobladores de tal manera que sea una herramienta para contemplar medidas dentro del Programa de Relaciones Comunitarias.

**Tabla 6-260 Objetivos de las Preguntas de Percepción**

Tema	Objetivo	Pregunta Aplicada
Percepción ante la Empresa	Busca identificar cuál es la percepción del actor/institución/organización sobre la Operadora y el trabajo que realiza.	¿Ha escuchado hablar sobre PLUSPLETROL?
		¿Conoce los canales de comunicación entre los pobladores y PLUSPETROL?
		¿Conoce a qué se dedica PLUSPETROL?
		¿Cuáles considera que son los aspectos positivos de PLUSPETROL en su localidad?
		¿Cuáles considera que son los aspectos negativos de PLUSPETROL en su localidad?

Tema	Objetivo	Pregunta Aplicada
		¿Cuál es la apreciación al trabajo que realiza PLUSPETROL en la zona?
Percepción ante la Gestión Social	Busca observar la percepción específica sobre la gestión social de la Operadora en lo referente a posibles beneficios o perjuicios que se identifiquen, además del conocimiento sobre convenios/participación en socializaciones.	¿Las operaciones de PLUSPETROL han causado molestia a los moradores?
		Como autoridad local, ¿ha registrado quejas, reclamos o denuncias en contra PLUSPETROL?
		¿Qué tipo de queja(s), reclamo(s) o denuncia(s)? ¿Quién presentó la(s) queja(s), reclamo(s) o denuncia(s)?
		¿Cómo se resolvió la(s) queja(s), reclamo(s) o denuncia(s) presentada(s)?
		¿Ha participado en reuniones/socializaciones/charlas que haya impartido PLUSPETROL?
		¿Ha participado en socialización sobre contratación de mano de obra local que haya impartido PLUSPETROL?
		¿Conoce usted si existen convenios o acuerdos firmados entre las comunidades y PLUSPETROL?
		¿Cuáles son las partes involucradas? ¿Qué finalidad tiene el convenio? Especifique
		¿Conoce usted si PLUSPETROL ha dado seguimiento y cumplimiento al convenio que hace referencia?
		¿Cómo califica usted la gestión social que PLUSPETROL lleva a cabo actualmente?
Percepción sobre la Gestión Ambiental	Busca observar la percepción específica sobre la gestión ambiental de la Operadora en lo referente a posibles tipos de contaminación que se identifiquen, así como la percepción frente a la minería en general.	¿Cómo califica usted la gestión ambiental que PLUSPETROL lleva a cabo actualmente?
		¿Conoce usted si en algún barrio o sector existe algún tipo de contaminación?
		¿Conoce usted sobre la existencia de un pasivo o fuente de contaminación en la localidad?

Fuente y elaboración: Entrix, junio 2022

> En las siguientes tablas, se presentan los resultados obtenidos del levantamiento de información del formulario de percepción, enfocado en los siguientes aspectos\_

- > Percepción sobre la Empresa
- > Percepción sobre la Gestión Social
- > Percepción sobre la Gestión Ambiental

**Tabla 6-261 Conocimiento de la empresa**

Pregunta	No. Personas encuestadas	Respuesta			Porcentaje			Total
		Si	No	Ns/Nr	Si	No	Ns/Nr	
¿Ha escuchado hablar sobre PLUSPLETROL?	24	16	7	1	66,67 %	29,17 %	4,17 %	100,00%
¿Conoce los canales de comunicación entre los pobladores y PLUSPETROL?	24	5	18	1	20,83 %	75,00 %	4,17 %	100,00%
¿Conoce a qué se dedica PLUSPETROL?	24	16	6	2	66,67 %	25,00 %	8,33 %	100,00%

Fuente y elaboración: Entrix, junio 2022  
Ns/Nr: No sabe /No responde

**Tabla 6-262 Percepción aspectos positivos sobre la empresa**

Pregunta	No. Personas encuestadas	Respuesta			Porcentaje			Total
		Generación de empleo	Otro Ninguno	Ns/Nr	Generación de empleo	Otro Ninguno	Ns/Nr	
¿Cuáles considera que son los aspectos positivos de PLUSPETROL en su localidad?	24	8	3	13	33,33 %	12,50 %	54,17 %	100,00 %

Fuente y elaboración: Entrix, junio 2022  
Ns/Nr: No sabe /No responde

**Tabla 6-263 Percepción aspectos negativos sobre la empresa**

Pregunta	No. Personas encuestadas	Respuesta						Porcentaje						Total
		Afecta a la salud de la población y al medio ambiente	Afecta a la salud de la población, al medio ambiente y amenazas a organizaciones sociales	Afecta al medio ambiente	Afecta al medio ambiente Generan malas condiciones laborales Aumenta la corrupción	Otro Ninguno	Ns/Nr	Afecta a la salud de la población y al medio ambiente	Afecta a la salud de la población, al medio ambiente y amenazas a organizaciones sociales	Afecta al medio ambiente	Afecta al medio ambiente Generan malas condiciones laborales Aumenta la corrupción	Otro Ninguno	Ns/Nr	
¿Cuáles considera que son los aspectos negativos de PLUSPETROL en su localidad?	24	2	1	5	1	1	14	8,33 %	4,17 %	20,83 %	4,17 %	4,17 %	58,33 %	100,00 %

Fuente y elaboración: Entrix, junio 2022  
Ns/Nr: No sabe /No responde

**Tabla 6-264 Percepción sobre el trabajo que realiza la empresa**

Pregunta	No. Personas encuestadas	Respuesta						Porcentaje						Total
		Buena	Regular	Mala	Pésima	Indiferente	Ns/Nr	Buena	Regular	Mala	Pésima	Indiferente	Ns/Nr	
¿Cuál es la apreciación al trabajo que realiza PLUSPETROL en la zona?	24	6	2	1	1	3	11	25,00 %	8,33 %	4,17 %	4,17 %	12,50 %	45,83 %	100,00 %

Fuente y elaboración: Entrix, junio 2022

Ns/Nr: No sabe /No responde

**Tabla 6-265 Percepción sobre las actividades y socialización ejecutadas por la empresa**

Pregunta	No. Personas encuestadas	Respuesta			Porcentaje			Total
		Si	No	Ns/Nr	Si	No	Ns/Nr	
¿Las operaciones de PLUSPETROL han causado molestia a los moradores?	24	8	12	4	33,33 %	50,00 %	16,67 %	100,00 %
Como autoridad local, ¿ha registrado quejas, reclamos o denuncias en contra PLUSPETROL?	24	1	22	1	4,17 %	91,67 %	4,17 %	100,00 %
¿Ha participado en reuniones/socializaciones/charlas que haya impartido PLUSPETROL?	24	5	16	3	20,83 %	66,67 %	12,50 %	100,00 %
¿Conoce usted si existen convenios o acuerdos firmados entre las comunidades y PLUSPETROL?	24	2	20	2	8,33 %	83,33 %	8,33 %	100,00 %

Fuente y elaboración: Entrix, junio 2022

Ns/Nr: No sabe /No responde

**Tabla 6-266 Percepción sobre la gestión social**

Pregunta	No. Personas encuestadas	Respuesta					Porcentaje					Total
		Buena	Regular	Mala	Pésima	Ns/Nr	Buena	Regular	Mala	Pésima	Ns/Nr	
¿Cómo califica usted la gestión social que PLUSPETROL lleva a cabo actualmente?	24	8	3	3	2	8	33,33 %	12,50 %	12,50 %	8,33 %	33,33 %	100,00 %

Fuente y elaboración: Entrix, junio 2022

Ns/Nr: No sabe /No responde

**Tabla 6-267 Percepción sobre la gestión ambiental**

Pregunta	No. Personas encuestadas	Respuesta						Porcentaje						Total
		Buena	Regular	Mala	Pésima	Indiferente	Ns/Nr	Buena	Regular	Mala	Pésima	Indiferente	Ns/Nr	
¿Cómo califica usted la gestión ambiental que PLUSPETROL lleva a cabo actualmente?	24	4	2	3	2	1	12	16,67 %	8,33 %	12,50 %	8,33 %	4,17 %	50,00 %	100,00 %

Fuente y elaboración: Entrix, junio 2022

Ns/Nr: No sabe /No responde



A continuación, se presenta una transcripción textual de los resultados

**Tabla 6-268 Percepción sobre la Empresa**

No.	Localidad	Nombre Completo del Entrevistado	Cargo o Función que Desempeña	¿Ha escuchado hablar de PLUSPETROL?	¿Conoce los canales de comunicación entre los pobladores y PLUSPETROL?	¿Conoce a qué se dedica PLUSPETROL?		¿Cuáles considera que son los aspectos positivos de PLUSPETROL en su localidad?		¿Cuáles considera que son los aspectos negativos de PLUSPETROL en su localidad?		¿Cuál es su apreciación al trabajo que realiza PLUSPETROL en la zona?	
						R.	Comentarios	R.	Comentarios	R.	Comentarios	R.	¿Por qué?
1	Sector La Esperanza	Mariana Yasaca	Presidenta del sector La Esperanza	No	No	No	-	Ns/Nr	-	Ns/Nr	-	Ns/Nr	-
2	Barrio Lindo	José Fernández	Presidente del barrio Lindo	Sí	No	Sí	Extrae Petroleo	Otro	Ninguno	Ns/Nr	-	Ns/Nr	Ninguno
3	Barrio Miraflores	Alfonso Filimon Flores Yáñez	Expresidente del barrio Miraflores	No	No	Sí	Extrae Petroleo y limpia el petroleo	Ns/Nr	no hay nada	Afecta a la salud de la población, al medio ambiente y amenazas a organizaciones sociales	Contaminan al aire con los mecheros. Mo dan fuente de trabajo	Pésima	Contaminan y no contribuyen con nada
4	Barrio Los Olivos	Milton Hernando Sánchez Quinteros	Presidente del barrio Los Olivos	No	No	Sí	Extracción del crudo	Otro	Ninguno	Afecta al medio ambiente	Contaminación al aire con los gases	Mala	No hay ningún aporte ni al barrio ni a la parroquia
5	Comunidad La Independencia	Eder Moser Savla Apic	Presidente de la comunidad La Independencia	Sí	Si	Sí	Extracción petrolera	Generación de empleo local	Tienen 3 plazas de trabajo en la empresa	Afecta a la salud de la población y al medio ambiente	Se da muchas enfermedades, se da mucha contaminación en el aire	Buena	Ya existe una buena comunicación con la empresa
6	Comunidad Santa Fe	Mélida Guadalupe Zumbana	Presidenta de la comunidad Santa Fe	Sí	No	Sí	Extrae petroleo	Otro	Ninguno	Afecta al medio ambiente	Contaminación del aire para las plantas	Indiferente	No hay ningún trabajo que puedan rescatar
7	Barrio La Libertad	Gilberto Segundo Quinteros Murillo	Presidente del barrio	Sí	No	Sí	Extrer crudo	Generación de empleo local	Fuentes laborales	Afecta al medio ambiente	Contaminacion del aire	Regular	No apoyan con infraestructura comunitaria en las comunidades influyentes del campo petrolero
8	Cabecera parroquial El Triunfo	Gloria Roxana Villafuerte Parra	Presidenta del Grupo de Mujeres Rurales Emprendedoras	Sí	Si	Sí	Extrae petroleo	Generación de empleo local	Fuentes de trabajo	Afecta al medio ambiente	Se contamina el aire por los gases	Ns/Nr	-

No.	Localidad	Nombre Completo del Entrevistado	Cargo o Función que Desempeña	¿Ha escuchado hablar de PLUSPETROL?	¿Conoce los canales de comunicación entre los pobladores y PLUSPETROL?	¿Conoce a qué se dedica PLUSPETROL?		¿Cuáles considera que son los aspectos positivos de PLUSPETROL en su localidad?		¿Cuáles considera que son los aspectos negativos de PLUSPETROL en su localidad?		¿Cuál es su apreciación al trabajo que realiza PLUSPETROL en la zona?	
						R.	Comentarios	R.	Comentarios	R.	Comentarios	R.	¿Por qué?
9	Cabecera parroquial El Triunfo	Milton Paredes	Administrador de la Asociación de Ganaderos	Sí	No	Sí	Extrae petróleo, operan el bloque 10	Generación de empleo local	Ha creado fuentes de empleo para la parroquia	Afecta al medio ambiente	Con los mecheros contaminan el aire	Regular	No están bien enfocados con la empresa, el departamento de RRCC debe trabajar en conjunto con las comunidades
10	Cabecera parroquial El Triunfo	Marcos Vinicio Vargas Pilco	Presidente de la ASODESTRI	Sí	No	Ns/Nr		Generación de empleo local	Dan plazas de trabajo a ciertas personas	Ns/Nr	No hay nada	Buena	Están dando trabajo a la gente
11	Cabecera parroquial El Triunfo	Jenry Vinicio Pozo Gómez	Presidente del GAD parroquial de El Triunfo	Sí	Si	Sí	Se dedica a actividad petrolera a extraer y bombear petróleo	Generación de empleo local y Obras de desarrollo comunitario o inversión social	Recién se consiguió 30 plazas de trabajo con tercerizadoras Se está realizando la limpieza de las vías de la parroquia, a nivel de toda la parroquia jurisdiccionalmente	Afecta al medio ambiente Generan malas condiciones laborales Aumenta la corrupción	Contaminan con los gases y mecheros al aire, no quieren dar trabajo a la comunidad y la remuneración es mala, se genera corrupción con los dirigentes comunitarios. No abren las puertas con las fuentes de trabajo a la población del sector	Ns/Nr	Aun no hay nada de bueno ni de malo con la empresa
12	Barrio La Libertad	Carmen Maricela Quinteros Díaz	Tesorera del Sistema de Agua del Barrio	Sí	No	Sí	Extraen el petróleo	Generación de empleo local a nivel parroquial	-	Otro	Ninguno	Buena	Ayuda al desarrollo de la zona con trabajo
13	Preasociación de viviendas Bellavista	Nancy Camacho	Presidente de la Preasociación de viviendas Bellavista	Sí	Si	Sí	Petrolera	Ns/Nr	-	Ns/Nr	-	Buena	Socialización con la comunidad.
14	Asociación de viviendas brisas del Puyo	Vicente Alban	Presidente Asociación de viviendas brisas del Puyo	Sí	No	Sí	Extraer petroleo	Ns/Nr	-	Ns/Nr	-	Ns/Nr	-
15	Asociación de viviendas brisas del Puyo	Néstor Arturo Tirira Guerrero	Habitante de la localidad	No	No	No	-	Ns/Nr	-	Ns/Nr	-	Ns/Nr	-

No.	Localidad	Nombre Completo del Entrevistado	Cargo o Función que Desempeña	¿Ha escuchado hablar de PLUSPETROL?	¿Conoce los canales de comunicación entre los pobladores y PLUSPETROL?	¿Conoce a qué se dedica PLUSPETROL?		¿Cuáles considera que son los aspectos positivos de PLUSPETROL en su localidad?		¿Cuáles considera que son los aspectos negativos de PLUSPETROL en su localidad?		¿Cuál es su apreciación al trabajo que realiza PLUSPETROL en la zona?	
						R.	Comentarios	R.	Comentarios	R.	Comentarios	R.	¿Por qué?
16	Colonia Francisco de Orellana	Mario Sánchez	Presidente del banco comunitario Colonia Francisco de Orellana	Sí	No	Sí	Petrolera	Ns/Nr	-	Ns/Nr	-	Indiferente	-
17	Colonia Francisco de Orellana	Segundo Manuel Chuqui	Vicepresidente Colonia Francisco de Orellana	No	No	No	-	Ns/Nr	-	Ns/Nr	-	Ns/Nr	-
18	Colonia Francisco de Orellana	Alejandro Chuqui	Presidente Colonia Francisco de Orellana	No	No	No	-	Ns/Nr	-	Ns/Nr	-	Ns/Nr	-
19	Colonia Francisco de Orellana	Segundo José Tagua	Presidente de la Junta de agua de Colonia Francisco de Orellana	Sí	No	Sí	-	Ns/Nr	-	Ns/Nr	-	Ns/Nr	-
20	Sector San Guillermo	Sergio Emilio Tanqueño	Presidente de Sector San Guillermo	No	No	No	-	Ns/Nr	-	Ns/Nr	-	Ns/Nr	-
21	Cooperativa La Nacional	Víctor Hugo Correa Guerrero	Habitante de la localidad	Sí	Si	No	-	Generación de empleo	Creación de fuentes de trabajo	Afecta a la salud de la población y al medio ambiente	-	Buena	Permitirá el desarrollo de las comunidades
22	Lotización San Rafael	Maria Mejía	Vicepresidente de Lotización San Rafael	Sí	No	Sí	Petróleo	Ns/Nr	-	Ns/Nr	-	Indiferente	-
23	Junta Promejoras Barrio Las Américas	Antonio Escobar	Presidente Junta Promejoras Barrio Las Américas	Sí	No	Sí	Petrolera	Ns/Nr	-	Ns/Nr	-	Buena	Desarrollo de las comunidades
24	Junta Promejoras Barrio Las Américas	Evelyn Moreira Zambrano	Coordinadora CDI	Ns/Nr	Ns/Nr	Ns/Nr	-	Ns/Nr	-	Ns/Nr	-	Ns/Nr	-

Fuente: (Entrix, Jornada de Campo, mayo 2022)

Elaboración: Entrix, junio 2022

**Tabla 6-269 Percepción sobre la Gestión Social**

No.	Localidad	Nombre Completo del Entrevistado	¿Las operaciones de la Empresa han causado molestia a los moradores?		Como autoridad local, ¿ha registrado quejas, reclamos o denuncias en contra de la Empresa?	Tipo de Queja. Quién presentó la queja, reclamo o denuncia	Como se resolvió la queja	¿Ha participado en reuniones/ socializaciones/ charlas que haya impartido la Empresa?		¿Ha participado en socialización sobre contratación de mano de obra local que haya impartido la Empresa?		Conoce Usted si existen convenios y/o acuerdos firmados entre las comunidades y la empresa	¿Cuáles son las partes involucradas? ¿Qué finalidad tiene el convenio? Especifique		¿Conoce Usted si la Empresa ha dado seguimiento y cumplimiento al convenio que hace referencia?	¿Cómo califica Usted la Gestión Social que la Empresa lleva a cabo actualmente?	
			R.	¿Por qué?				R.	R.	R.	Especificaciones		R.	Especificaciones		R.	R.
1	Sector La Esperanza	Mariana Yasaca	Sí	Ruido de las turbinas	No			No		No	-	No	-	-	-	Ns/Nr	-
2	Barrio Lindo	José Fernández	No	-	No			No		No	-	No	-	-	-	Ns/Nr	-
3	Barrio Miraflores	Alfonso Filimon Flores Yáñez	Sí	El ruido	No			Sí	Planificaciones de trabajo	Sí	Se han reunido para poder llegar a acuerdos con la mano de obra del barrio	Ns/Nr	-	-	-	Mala	No existe ningún acercamiento
4	Barrio Los Olivos	Milton Hernando Sánchez Quinteros	Sí	Ruidos de los generadores y contaminación del ambiente	No			No	-	No	-	No	-	-	-	Pésima	No realizan ningún tipo de comunicación
5	Comunidad La Independencia	Eder Moser Saula Apic	Sí	No están cumpliendo con los acuerdos con la comunidad	No			Sí	Reuniones con la comunidad para tener fuentes de trabajo en la empresa	Sí	Reuniones con la comunidad para tener fuentes de trabajo en la empresa	Si	Los involucrados son la comunidad y la empresa que cuando ingresen tercerizadoras a realizar trabajos se tomen en cuenta la mano de obra de la comunidad.	-	No lo está cumpliendo	Regular	No están cumpliendo con los acuerdos firmados con la empresa
6	Comunidad Santa Fe	Mélida Guadalupe Zumbana	Sí	Por la contaminación del aire	No			No	-	Sí	A raíz del paro se comprometieron con dar fuentes de empleo y están posiblemente por cumplir	No	-	-	-	Pésima	No se acercan y no prestan atención a nadie
7	Barrio La Libertad	Gilberto Segundo Quinteros Murillo	No	-	No			Sí	Mesas de dialogo en salud, vialidad, educación y trabajo	No	-	No	-	-	-	Regular	No existe un diálogo permanente con el barrio

No.	Localidad	Nombre Completo del Entrevistado	¿Las operaciones de la Empresa han causado molestia a los moradores?		Como autoridad local, ¿ha registrado quejas, reclamos o denuncias en contra de la Empresa?	Tipo de Queja. Quién presentó la queja, reclamo o denuncia	Como se resolvió la queja	¿Ha participado en reuniones/ socializaciones/ charlas que haya impartido la Empresa?		¿Ha participado en socialización sobre contratación de mano de obra local que haya impartido la Empresa?		Conoce Usted si existen convenios y/o acuerdos firmados entre las comunidades y la empresa	¿Cuáles son las partes involucradas? ¿Qué finalidad tiene el convenio? Especifique		¿Conoce Usted si la Empresa ha dado seguimiento y cumplimiento al convenio que hace referencia?	¿Cómo califica Usted la Gestión Social que la Empresa lleva a cabo actualmente?	
			R.	¿Por qué?	R.	R.	R.	R.	Especificaciones	R.	Especificaciones	R.	R.	Respuesta	R.	R.	Especificaciones
8	Cabecera parroquial El Triunfo	Gloria Roxana Villafuerte Parra	Sí	Porque las tierras ya no producen como antes	No			Sí	Por fuentes de trabajo y que puede vender la agrupación a la empresa	No	-	No	-	-	-	Regular	Porque falta de más gestión y apoyo a las organizaciones productivas
9	Cabecera parroquial El Triunfo	Milton Paredes	Sí	La contaminación del aire y el ruido de los generadores	No			No	No les han invitado como asociación	Sí	Porque pertenece a una empresa de transporte y como morador, pero como asociación no ha participado.	No	-	-	-	Buena	Se está manejando mejor con el departamento de RRCC.
10	Cabecera parroquial El Triunfo	Marcos Vinicio Vargas Pilco	No	-	No			No		No	-	No	-	-	-	Buena	Hay diálogo con las autoridades y actores sociales del sector
11	Cabecera parroquial El Triunfo	Jenry Vinicio Pozo Gómez	Sí	Mucho ruido a la comunidad de Santo Domingo con los generadores y la contaminación del aire	Sí (2019-2022)	Las quejas son por el ruido, la contaminación y el sueldo que pagan a los trabajadores de la zona que pagan muy bajos.	Se han reunido con representantes de la empresa, y se han realizado mesas de trabajo con los involucrados, pero aún no se han resuelto los problemas	No	-	Sí	Porque les ha tocado presionar para ser escuchados y que les tomen en cuenta para la mano de obra local	Sí	Gobierno parroquial con la empresa, para el mantenimiento vial Comunidad Bolívar y la empresa, convenio para abastecer productos en la zona Organización de mujeres textiles y empresa, para dotación de ropa para los trabajos	-	Con la organización de textiles no está cumpliendo para el pedido de la dotación en los tiempos acordados en el contrato	Mala	No llegan a socializar las actividades de la empresa o de las contratistas
12	Barrio La Libertad	Carmen Maricela Quinteros Díaz	No	-	No			Sí	Charlas sobre proyectos productivos	No	-	No	-	-	-	Buena	Están dando apertura de dialogo y trabajo a la gente de la zona

No.	Localidad	Nombre Completo del Entrevistado	¿Las operaciones de la Empresa han causado molestia a los moradores?		Como autoridad local, ¿ha registrado quejas, reclamos o denuncias en contra de la Empresa?	Tipo de Queja. Quién presentó la queja, reclamo o denuncia	Como se resolvió la queja	¿Ha participado en reuniones/ socializaciones/ charlas que haya impartido la Empresa?		¿Ha participado en socialización sobre contratación de mano de obra local que haya impartido la Empresa?		Conoce Usted si existen convenios y/o acuerdos firmados entre las comunidades y la empresa	¿Cuáles son las partes involucradas? ¿Qué finalidad tiene el convenio? Especifique		¿Conoce Usted si la Empresa ha dado seguimiento y cumplimiento al convenio que hace referencia?	¿Cómo califica Usted la Gestión Social que la Empresa lleva a cabo actualmente?	
			R.	¿Por qué?	R.	R.	R.	R.	Especificaciones	R.	Especificaciones	R.	R.	Respuesta	R.	R.	Especificaciones
13	Preasociación de viviendas Bellavista	Nancy Camacho	Ns/Nr	-	No	-	-	Ns/Nr	-	Ns/Nr	-	No	-	-	-	Buena	Ayudan socializando, se pide que tomen en cuenta las necesidades de las comunidades en el agua
14	Asociación de viviendas brisas del Puyo	Vicente Alban	No	-	No	-	-	No	-	No	-	No	-	-	-	Ns/Nr	-
15	Asociación de viviendas brisas del Puyo	Néstor Arturo Tirira Guerrero	Ns/Nr	-	Ns/Nr	-	-	Ns/Nr	-	Ns/Nr	-	No	-	-	-	Ns/Nr	-
16	Colonia Francisco de Orellana	Mario Sánchez	No	-	No	-	-	No	-	No	-	No	-	-	-	Buena	Están socializando el proyecto
17	Colonia Francisco de Orellana	Segundo Manuel Chuqui	Ns/Nr	-	No	-	-	No	-	No	-	No	-	-	-	Ns/Nr	-
18	Colonia Francisco de Orellana	Alejandro Chuqui	No	-	No	-	-	No	-	No	-	No	-	-	-	Ns/Nr	-
19	Colonia Francisco de Orellana	Segundo José Tagua	No	-	No	-	-	No	-	No	-	No	-	-	-	Mala	No habido acercamiento a los moradores del sector
20	Sector San Guillermo	Sergio Emilio Tanqueño	No	-	No	-	-	No	-	No	-	No	-	-	-	Ns/Nr	-
21	Cooperativa La Nacional	Víctor Hugo Correa Guerrero	No	-	No	-	-	No	-	No	-	No	-	-	-	Buena	Manejan los canales de comunicación de buena manera, entre el equipo técnico y los moradores

No.	Localidad	Nombre Completo del Entrevistado	¿Las operaciones de la Empresa han causado molestia a los moradores?		Como autoridad local, ¿ha registrado quejas, reclamos o denuncias en contra de la Empresa?	Tipo de Queja. Quién presentó la queja, reclamo o denuncia	Como se resolvió la queja	¿Ha participado en reuniones/ socializaciones/ charlas que haya impartido la Empresa?		¿Ha participado en socialización sobre contratación de mano de obra local que haya impartido la Empresa?		Conoce Usted si existen convenios y/o acuerdos firmados entre las comunidades y la empresa	¿Cuáles son las partes involucradas? ¿Qué finalidad tiene el convenio? Especifique		¿Conoce Usted si la Empresa ha dado seguimiento y cumplimiento al convenio que hace referencia?	¿Cómo califica Usted la Gestión Social que la Empresa lleva a cabo actualmente?	
			R.	¿Por qué?	R.	R.	R.	R.	Especificaciones	R.	Especificaciones	R.	R.	Respuesta	R.	R.	Especificaciones
22	Lotización San Rafael	Maria Mejía	No	-	No	-	-	No	-	No	-	No	-	-	-	Buena	Socializan el proyecto
23	Junta Promejoras Barrio Las Américas	Antonio Escobar	No	-	No	-	-	No	-	No	-	No	-	-	-	Buena	Socializan el proyecto
24	Junta Promejoras Barrio Las Américas	Evelyn Moreira Zambrano	Ns/Nr	-	No	-	-	Ns/Nr	-	Ns/Nr	-	Ns/Nr	-	-	-	Ns/Nr	-

Fuente: (Entrix, Jornada de Campo, mayo 2022)  
Elaboración: Entrix, junio 2022

**Tabla 6-270 Percepción sobre la Gestión Ambiental**

No.	Localidad	Nombre Completo del Entrevistado	¿Cómo califica Usted la Gestión Ambiental que la Empresa lleva a cabo actualmente?		¿Conoce usted sobre la existencia de un pasivo o fuente de contaminación en la localidad?				¿Conoce usted sobre la existencia de un pasivo o fuente de contaminación en la localidad?					Comentarios	
			R.	¿Por qué?	R.	Especifique	Causa/Factor	R.	Tipo	Causa	Hace cuánto tiempo existe	Ha sido remediado			
1	Sector La Esperanza	Mariana Yasaca	Ns/Nr	-	Sí	Aire	Agroquímicos	Actividades industriales	No	-	-	-	-	-	-
2	Barrio Lindo	José Fernández	Ns/Nr	-	Sí	Aire	Actividades industriales	-	No	-	-	-	-	-	-
3	Barrio Miraflores	Alfonso Filimon Flores Yánez	Mala	No conservan ni cuidan el ambiente	Sí	Aire, agua y suelo	Agroquímicos	Actividades industriales	No	-	-	-	-	-	-
4	Barrio Los Olivos	Milton Hernando Sánchez Quinteros	Pésima	No hay control de la emisión de gases de los mecheros	Sí	Aire	Actividades industriales	-	No	-	-	-	-	-	-
5	Comunidad La Independencia	Eder Moser Saula Apic	Mala	No dan resultados de los estudios del medio ambiente que se han realizado en el sector	Sí	Aire, agua y suelo	Agroquímicos	Actividades industriales	Sí	Estero Las Golondrinas	Las aguas contaminadas que salen de la empresa	23 años	No se ha realizado nada	-	
6	Comunidad Santa Fe	Mélida Guadalupe Zumbana	Pésima	Ni saben nada para decir si se hacen controles o no del medio ambiente	Sí	Aire	Actividades industriales	-	No	-	-	-	-	-	-
7	Barrio La Libertad	Gilberto Segundo Quinteros Murillo	Regular	No conocen cómo hacen sus trabajos de control del medio ambiente	Sí	Aire	Actividades industriales	-	No	-	-	-	-	-	-
8	Cabecera parroquial El Triunfo	Gloria Roxana Villafuerte Parra	Ns/Nr	-	Sí	Aire	Actividades industriales	-	No	-	-	-	-	-	-
9	Cabecera parroquial El Triunfo	Milton Paredes	Ns/Nr	-	Sí	Actividades industriales	-	-	No	-	-	-	-	-	-
10	Cabecera parroquial El Triunfo	Marcos Vinicio Vargas Pilco	Regular	La empresa es nueva y no dan a conocer las actividades ambientales que realizan	Sí	Aire	Actividades industriales	-	No	-	-	-	-	-	-



No.	Localidad	Nombre Completo del Entrevistado	¿Cómo califica Usted la Gestión Ambiental que la Empresa lleva a cabo actualmente?		¿Conoce usted sobre la existencia de un pasivo o fuente de contaminación en la localidad?				¿Conoce usted sobre la existencia de un pasivo o fuente de contaminación en la localidad?					Comentarios
			R.	¿Por qué?	R.	Especifique	Causa/Factor	R.	Tipo	Causa	Hace cuánto tiempo existe	Ha sido remediado		
11	Cabecera parroquial El Triunfo	Jenry Vinicio Pozo Gómez	Mala	Porque existen pasivos ambientales dentro del campo y contaminan especialmente las fuentes de agua de las vertientes	Sí	Aire y Agua	Actividades industriales		Sí	Laguna Natural	Derrame de combustible dentro de la Laguna	Hace unos 15 años	-	La empresa debe preocuparse más con fuentes de trabajo en la zona, y cumplir con la ley amazónica
12	Barrio La Libertad	Carmen Maricela Quinteros Díaz	Buena	Están pendientes en cuidar el medio ambiente	Sí	Agua	Agroquímicos	Aguas Servidas	No	-	-	-	-	-
13	Preasociación de viviendas Bellavista	Nancy Camacho	Indiferente	-	No	-	-	-	No	-	-	-	-	Se tome en cuenta las necesidades de la comunidad, agua, solicita tubería
14	Asociación de viviendas brisas del Puyo	Vicente Alban	Ns/Nr	-	No	-	-	-	No	-	-	-	-	Socializar los proyectos
15	Asociación de viviendas brisas del Puyo	Néstor Arturo Tirira Guerrero	Ns/Nr	-	No	-	-	-	No	-	-	-	-	No conocen a la empresa, pero si requieren que socialicen el proyecto
16	Colonia Francisco de Orellana	Mario Sánchez	Buena	No hay impactos ambientales	No	-	-	-	No	-	-	-	-	Es positivo que empiecen con relación a proyectos ambientales
17	Colonia Francisco de Orellana	Segundo Manuel Chuqui	Ns/Nr	-	No	-	-	-	No	-	-	-	-	No tienen conocimiento de la operadora
18	Colonia Francisco de Orellana	Alejandro Chuqui	Ns/Nr	-	No	-	-	-	No	-	-	-	-	No conocen a la operadora
19	Colonia Francisco de Orellana	Segundo José Tagua	Ns/Nr	-	Sí	-	-	Malos olores por la avícola	No	-	-	-	-	pide que exista que haya un mayor acercamiento para socializar el proyecto
20	Sector San Guillermo	Sergio Emilio Tanqueño	Ns/Nr	-	No	-	-	-	No	-	-	-	-	No conoce a la empresa Pluspetrol
21	Cooperativa La Nacional	Víctor Hugo Correa Guerrero	Buena	No se ha visto todavía afectación a la naturaleza	No	-	-	-	No	-	-	-	-	-

No.	Localidad	Nombre Completo del Entrevistado	¿Cómo califica Usted la Gestión Ambiental que la Empresa lleva a cabo actualmente?		¿Conoce usted sobre la existencia de un pasivo o fuente de contaminación en la localidad?			¿Conoce usted sobre la existencia de un pasivo o fuente de contaminación en la localidad?					Comentarios	
			R.	¿Por qué?	R.	Especifique	Causa/Factor	R.	Tipo	Causa	Hace cuánto tiempo existe	Ha sido remediado		
22	Lotización San Rafael	Maria Mejía	Ns/Nr	-	No	-	-	-	No	-	-	-	-	Está bien socializarlo, conocer las necesidades de las comunidades
23	Junta Promejoras Barrio Las Américas	Antonio Escobar	Buena	Gestiona los problemas ambientales	Sí	-	-	CIPEC	No	-	-	-	-	-
24	Junta Promejoras Barrio Las Américas	Evelyn Moreira Zambrano	Ns/Nr	-	Sí	-	Basura de la comunidad	-	No	-	-	-	-	Socializar a la comunidad del proyecto

Fuente: (Entrix, Jornada de Campo, mayo 2022)  
 Elaboración: Entrix, junio 2022